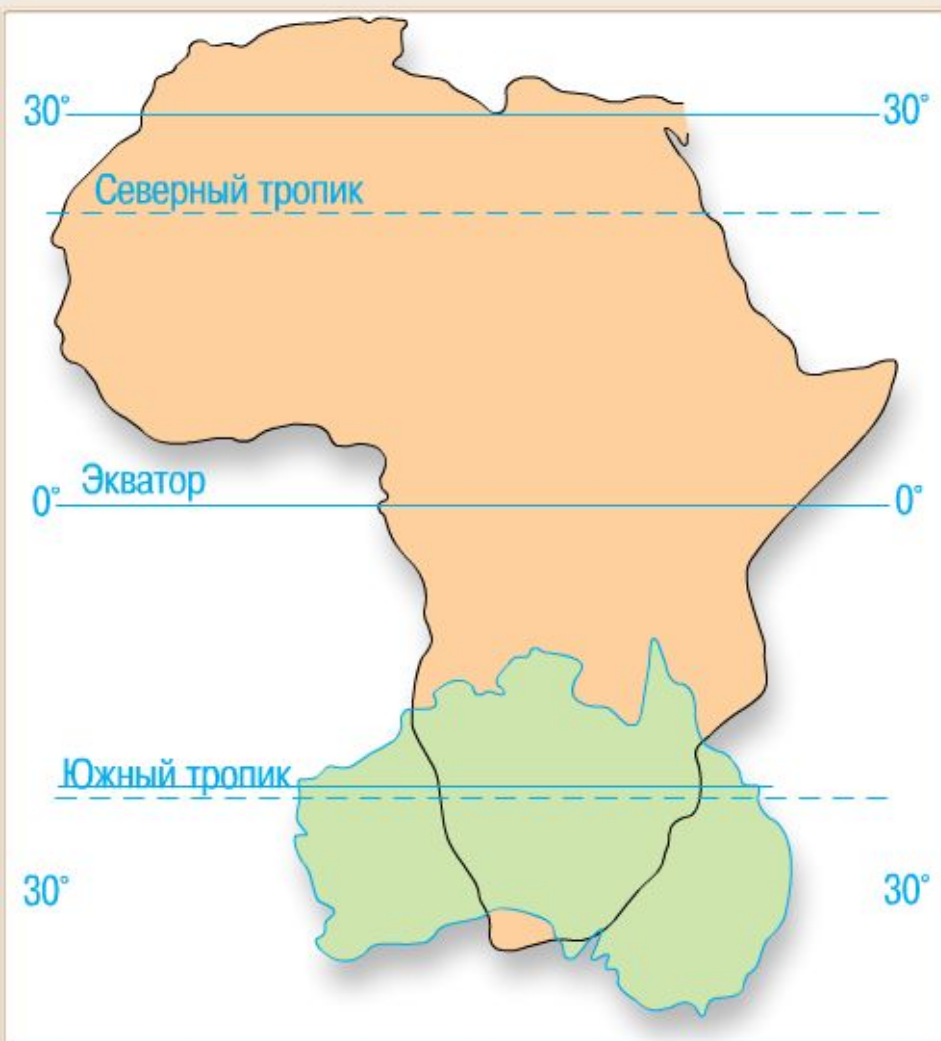
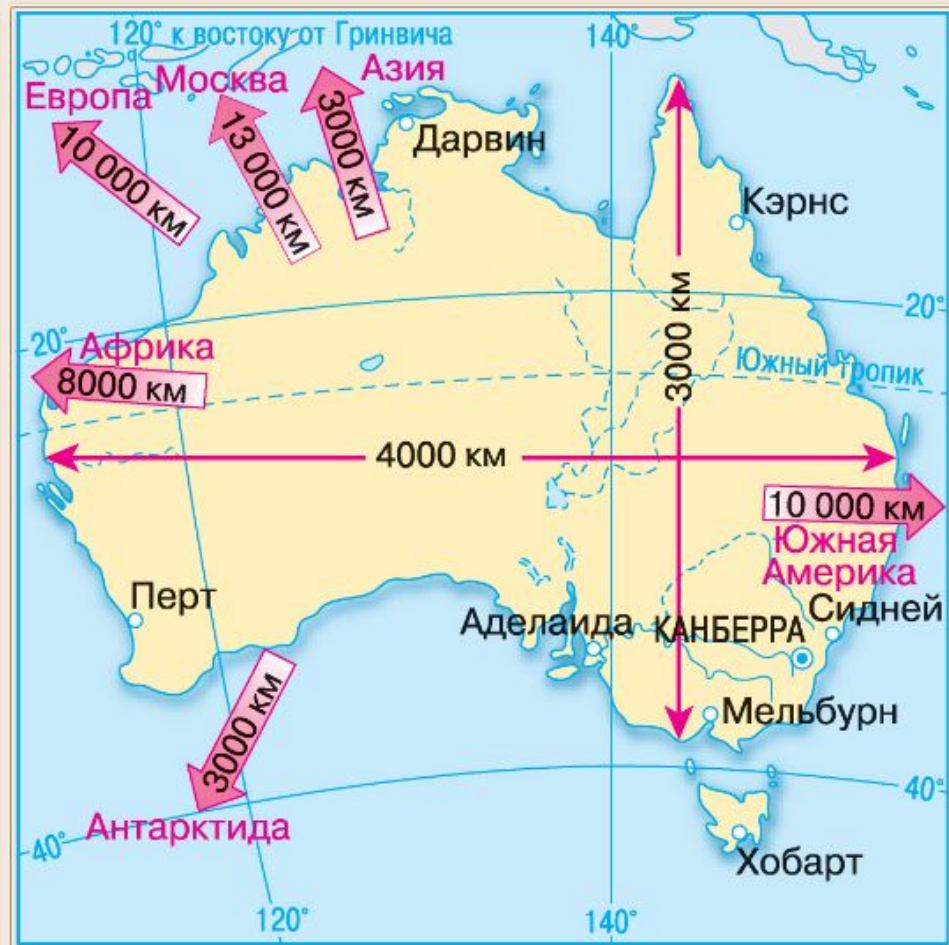


- Расскажите о географическом положении Австралии.
- Какие океаны омывают Австралию? Покажите их на карте.
- Что такое Большой Барьерный риф? Покажите его на карте.

Сравнение географического положения Австралии и Африки



Удалённость Австралии от других регионов мира

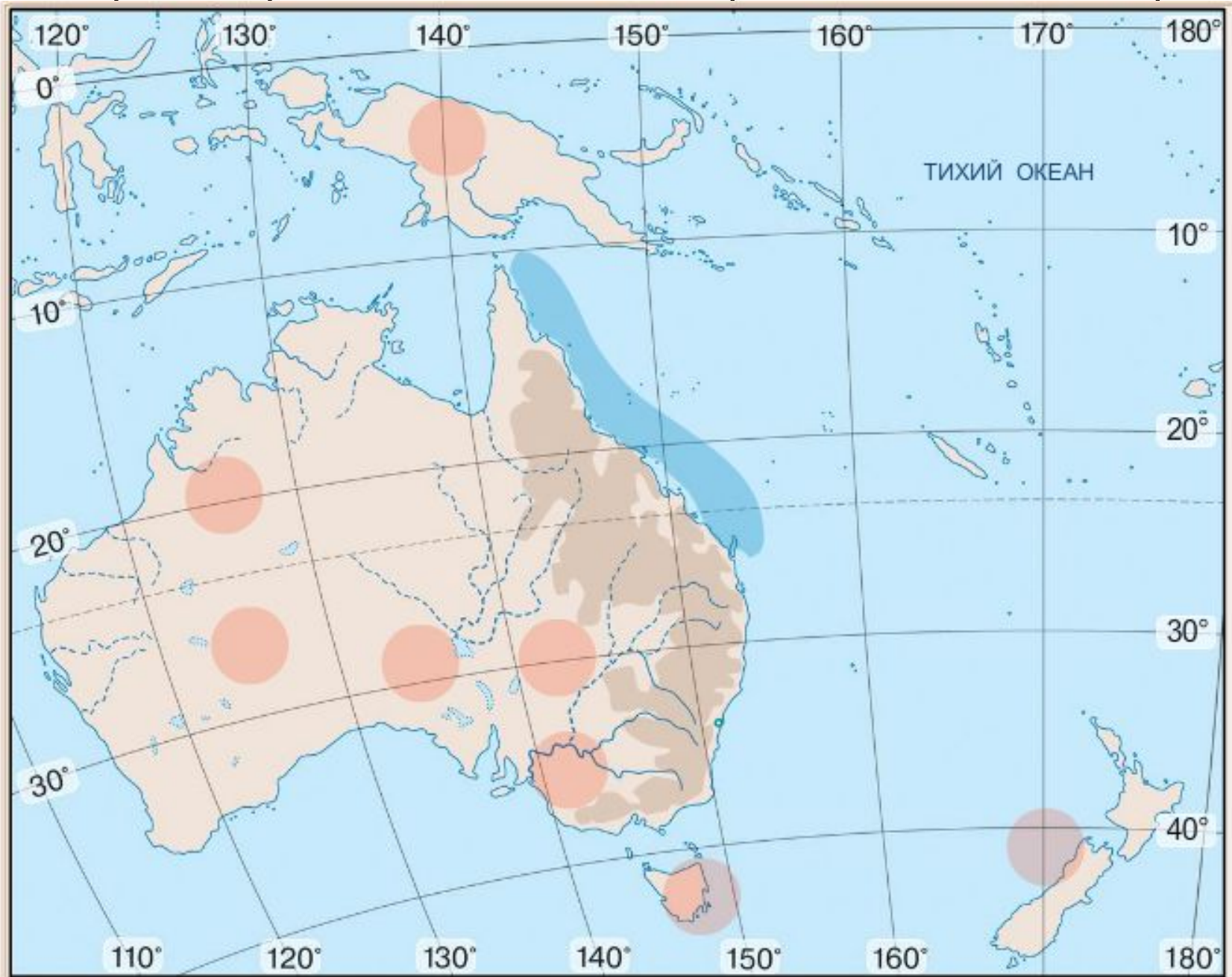


- Расскажите об истории открытия и исследования Австралии.

Маршруты важнейших путешествий



- На данной карте покажите и расскажите об основных формах рельефа Австралии. Покажите на карте известные Вам проливы, 3



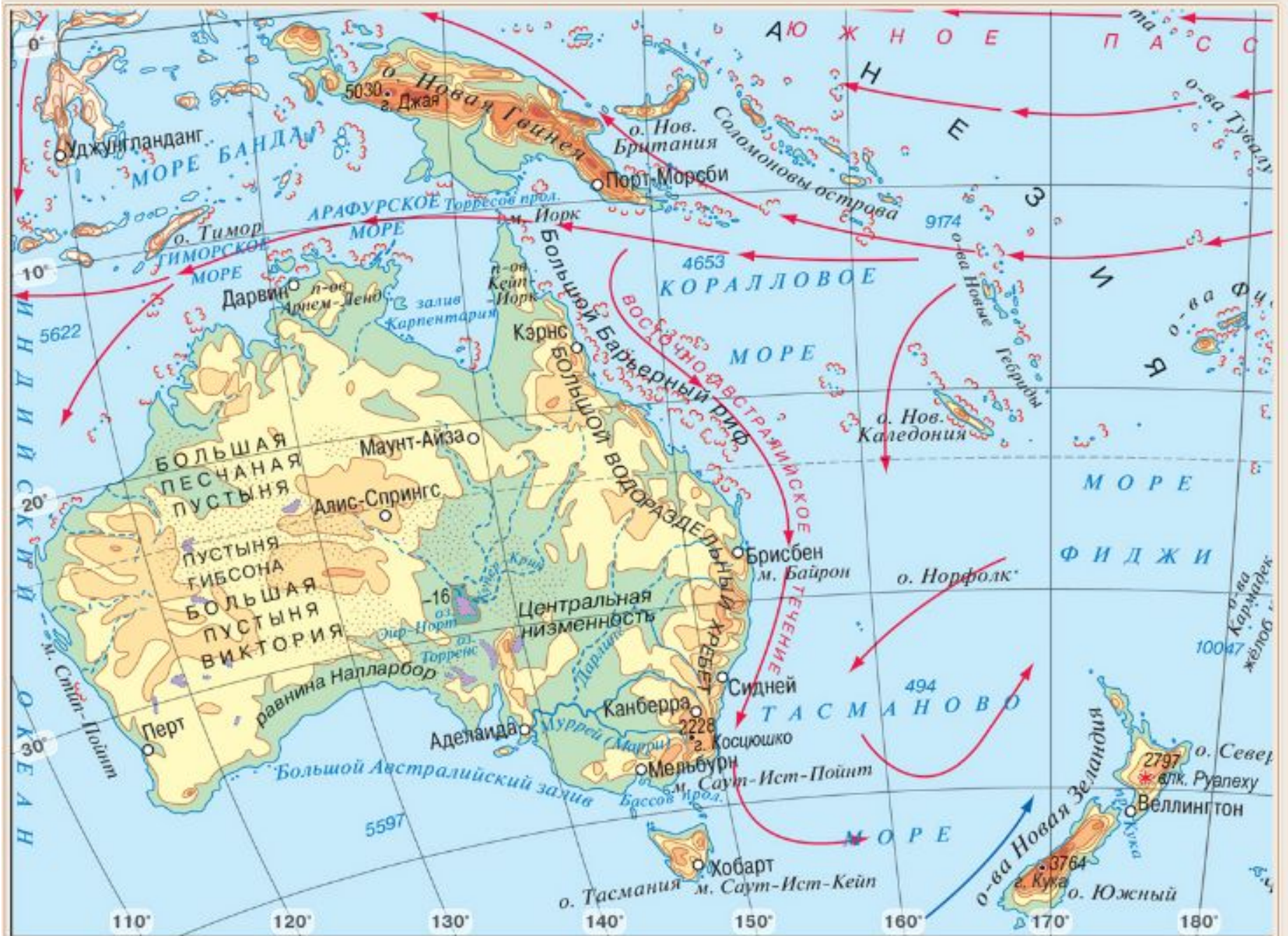
# **Климат и внутренние воды Австралии.**



# Среднегодовое количество осадков в Австралии



# Физическая карта Австралии



# Климат

Температуры (t)

Осадки

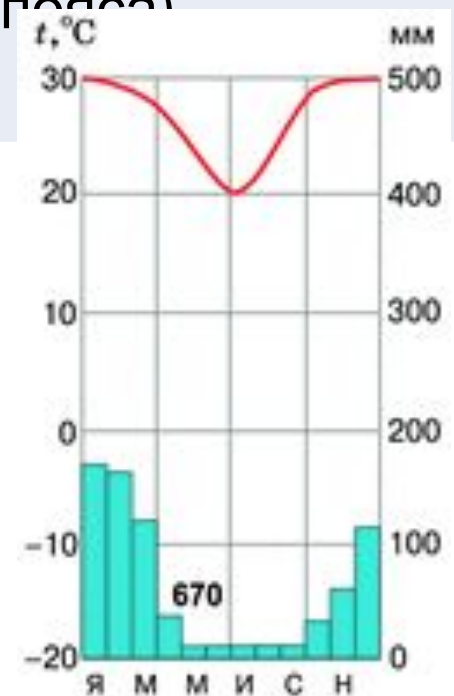
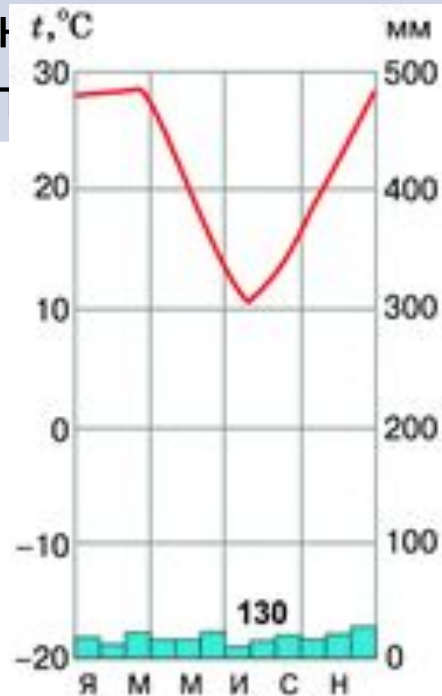
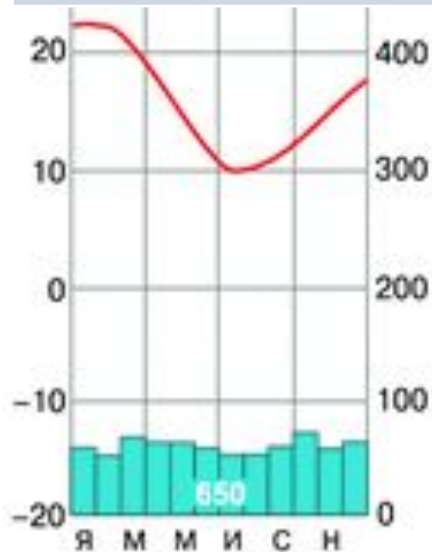
Много

Мало

1) На севере (субтропический пояс) – выпадают летом (в зимние месяцы)

в центральной части материка (континентальные воздушные массы тропического пояса)

2) на востоке (тёплое течение круглогодично)





# Внутренние воды

- Нет крупных рек;
- Большой внутренний сток (реки не впадают в океан);
- Много криков – временных (пересыхающих) рек;
- Огромные запасы подземных вод.

# Крики



# Река Дарлинг



# Река Муррей



# Озеро Эйр-Норд



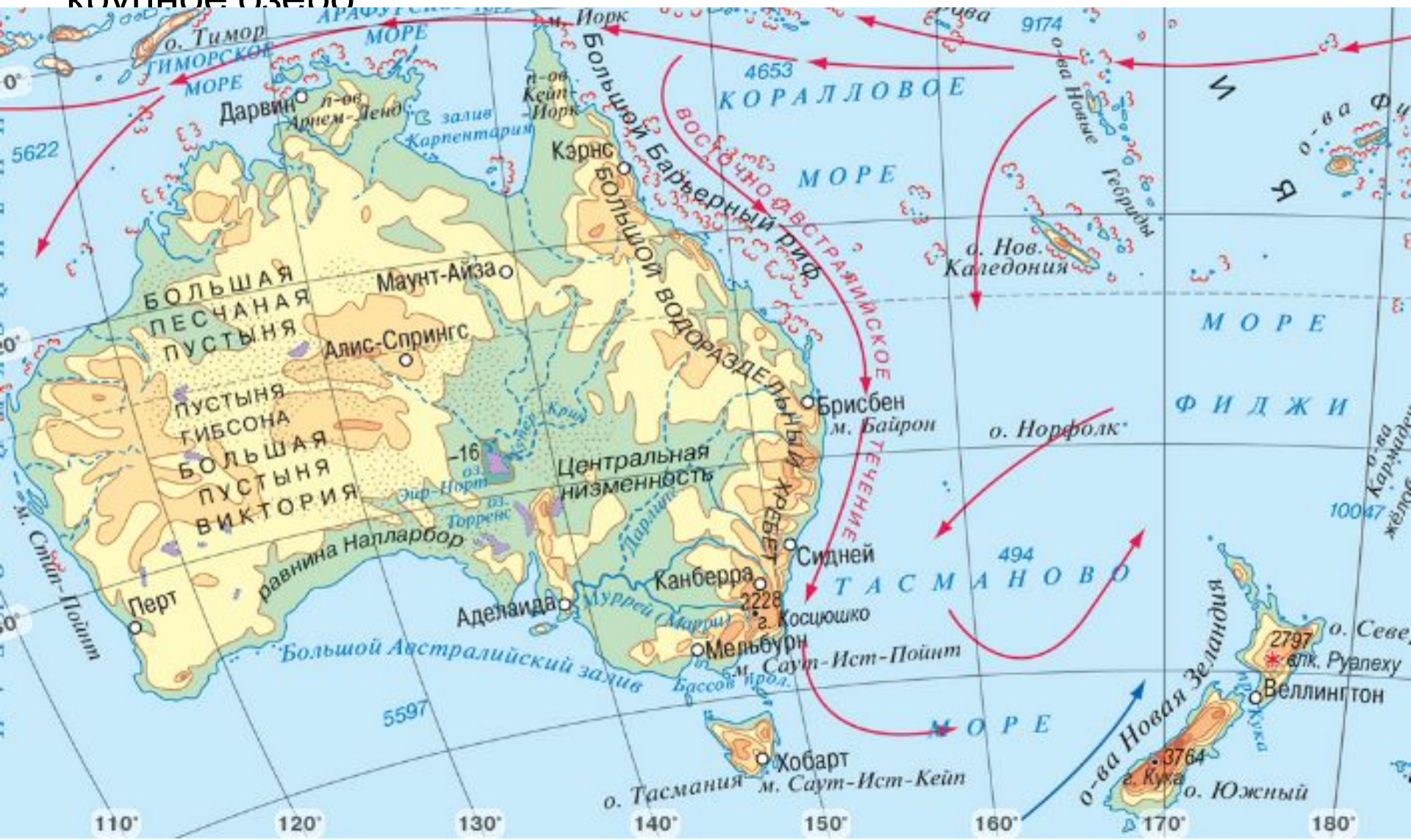
- Подпишите на контурной карте озеро Эйр-Норт, реки Дарлинг и Муррей.

# Отвeтьте на вопросы:

- В каких климатических поясах находится Австралия? Расскажите о температурном режиме на материке.
- Каковы особенности распределения осадков на материке? Назовите причины.

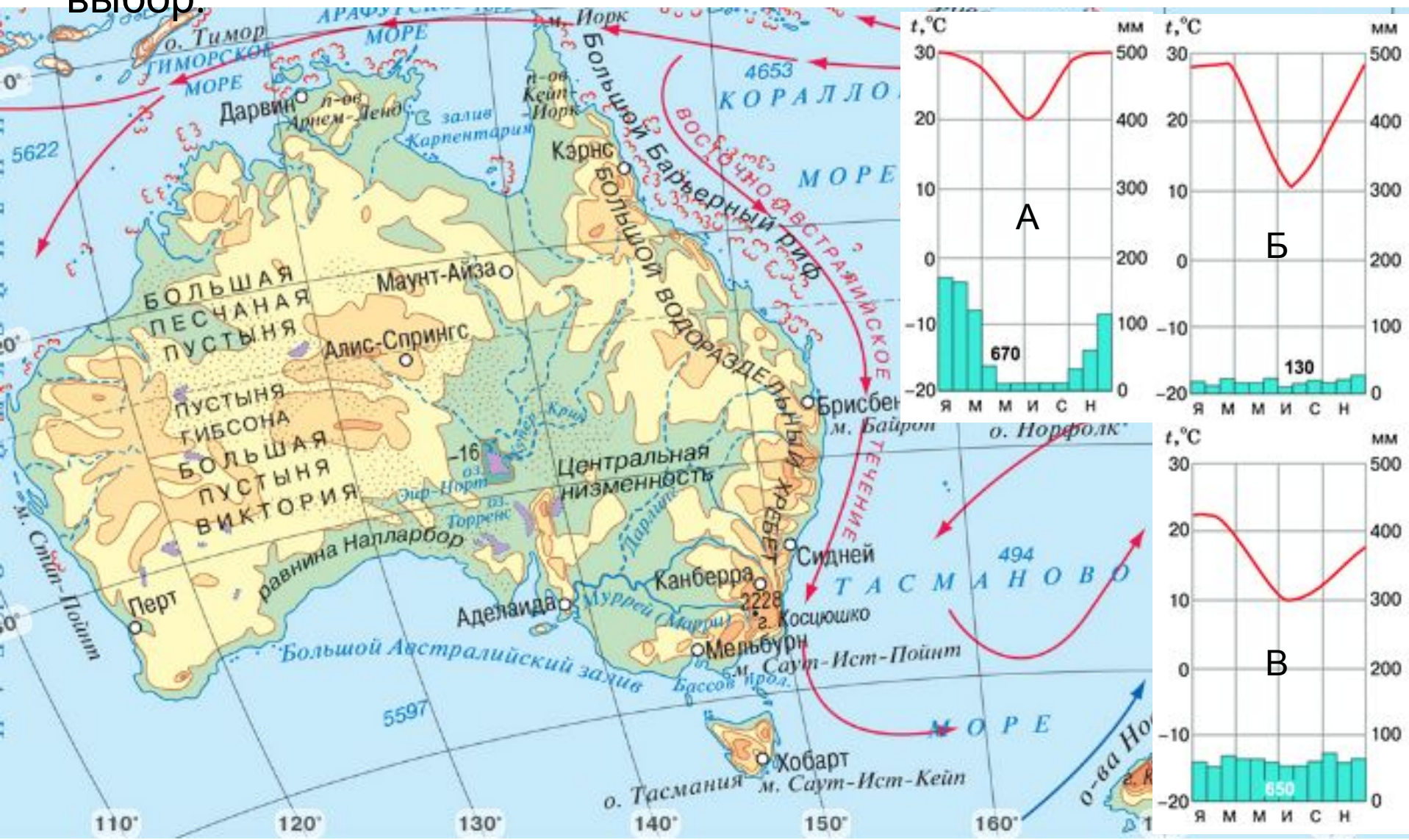
# Ответьте на вопросы:

- Расскажите об особенностях внутренних вод Австралии. Назовите и покажите на карте две крупные реки Австралии и крупное озеро



# Ответьте на вопросы:

- Для каких районов Австралии характерны климатические диаграммы А, Б и В? Покажите их на карте. Объясните свой выбор.





# Домашнее задание:

- Параграф 29, записи в тетради.
- Презентация 1: «Растительный мир Австралии».
- Презентация 2: «Животный мир Австралии».