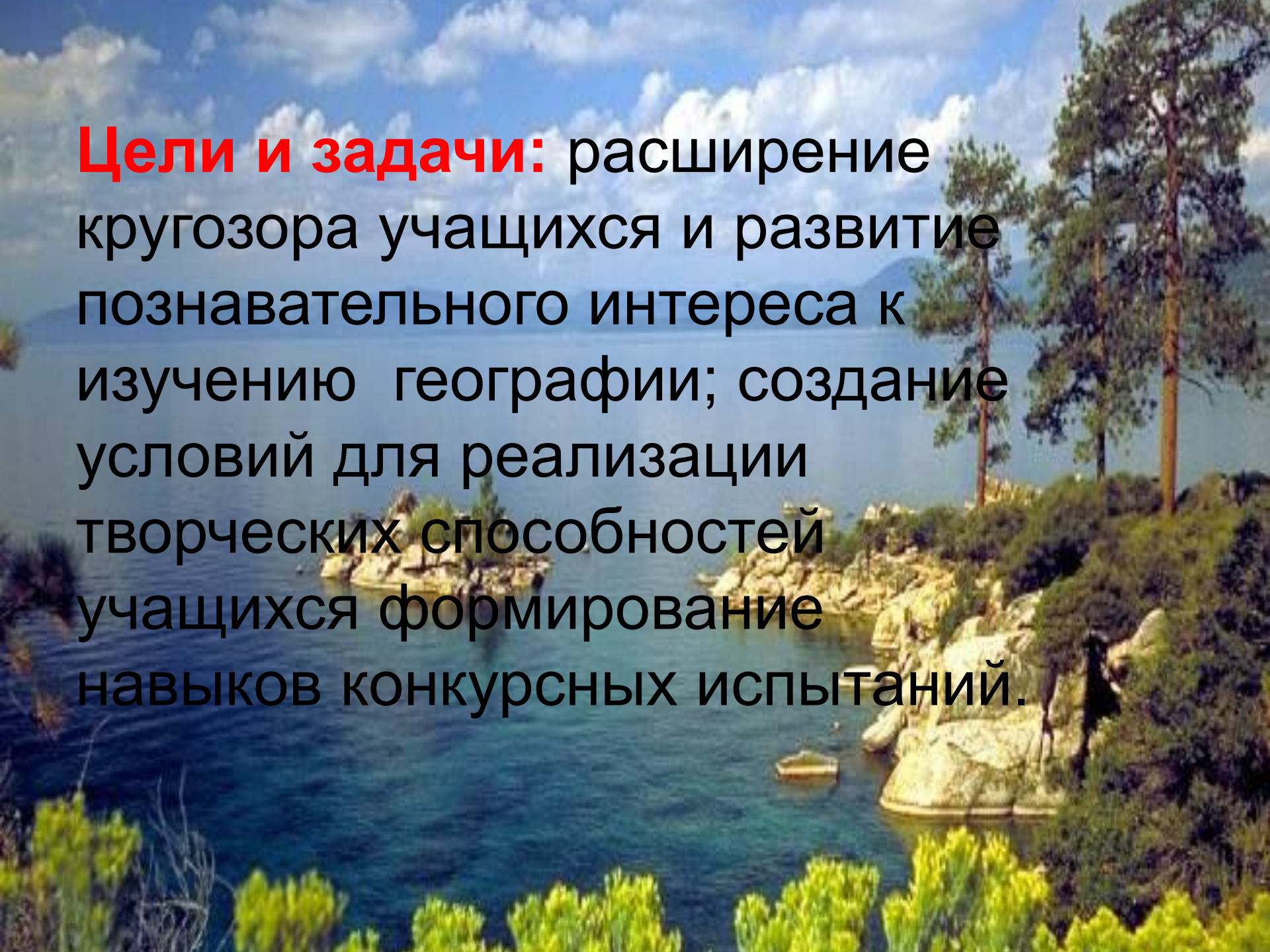


Интеллектуальная игра

Знатоки географии

Открытый урок в 8 классе

Журавлева
Валентина Сергеевна
Учитель географии
Акжаркынской СШ



Цели и задачи: расширение кругозора учащихся и развитие познавательного интереса к изучению географии; создание условий для реализации творческих способностей учащихся формирование навыков конкурсных испытаний.

A tropical landscape featuring a narrow stream flowing through a dense forest of palm trees and other lush vegetation. The scene is brightly lit, with sunlight filtering through the canopy, creating a dappled light effect on the water and foliage. The water in the stream is clear and reflects the surrounding greenery.

**Программа турнира включает
5 тура:**

1 тур – Разминка «Эрудит»

2 тур – Измерительные приборы

3 тур – «Геошанс»

4 тур – «Геокруиз»

5 тур – географические загадки

1 тур

Разминка

«Эрудит».





ВНИМАНИЕ ! ВОПРОС

Самый большой материк Земли



Правильный ответ

Евразия



2

ВНИМАНИЕ ! ВОПРОС

**Часть света, омываемая
четырьмя океанами**



Правильный ответ

АЗИЯ



3

ВНИМАНИЕ ! ВОПРОС

Материк открытый позже других



Правильный ответ

Антарктида



4

ВНИМАНИЕ ! ВОПРОС

Самый маленький материк



Правильный ответ

Австралия



5

ВНИМАНИЕ ! ВОПРОС

**Океан, омывающий все
материки, кроме Африки**



Правильный ответ

ИИХИТ



6

ВНИМАНИЕ ! ВОПРОС

Перечислить все части света



Правильный ответ

Азия, Европа, Америка,
Африка, Австралия,
Антарктида



7

ВНИМАНИЕ ! ВОПРОС

**Материк, который пересекают
все меридианы**



Правильный ответ

Антарктида





ВНИМАНИЕ ! ВОПРОС

Самый северный океан



Правильный ответ

**Северный
Ледовитый океан**



9

ВНИМАНИЕ ! ВОПРОС

24 августа 79 г. н.э. произошло извержение
этого вулкана



Правильный ответ

Везувий



10

ВНИМАНИЕ ! ВОПРОС

По высоте равнины делятся на



Правильный ответ

низменности,
возвышенности и
плоскогорья

11

ВНИМАНИЕ ! ВОПРОС

**Совокупность неровностей
земной поверхности**

Правильный ответ



Рельеф



12

ВНИМАНИЕ ! ВОПРОС

Формы рельефа с плоской или холмистой поверхностью



Правильный ответ

Равнины



13

ВНИМАНИЕ ! ВОПРОС

Кто открыл Америку



Правильный ответ

Хр. Колумб



14

ВНИМАНИЕ ! ВОПРОС

Самая высокая вершина мира



Правильный ответ

Эверест



15

ВНИМАНИЕ ! ВОПРОС

Кто совершил первое
кругосветное плавание

Правильный ответ



Ф. Магеллан



16

ВНИМАНИЕ ! ВОПРОС

Самый большой остров Земли



Правильный ответ

Гренландия



17

ВНИМАНИЕ ! ВОПРОС

Где находится Амазонская низменность



Правильный ответ

Южная Америка



18

ВНИМАНИЕ ! ВОПРОС

**Самый высокий действующий
вулкан Евразии**

Правильный ответ



Ключевская Сопка



19

ВНИМАНИЕ ! ВОПРОС

**Действующие вулканы есть
на всех материках, кроме**



Правильный ответ

Австралии



20

ВНИМАНИЕ ! ВОПРОС

**Самое большое по площади
озеро мира**



Правильный ответ

Каспийское море



21

ВНИМАНИЕ ! ВОПРОС

Где находятся Кордильеры



Правильный ответ

Северная Америка



22

ВНИМАНИЕ ! ВОПРОС

Крупный остров у берегов Африки



Правильный ответ

Мадагаскар



23

ВНИМАНИЕ ! ВОПРОС

В каком районе Земли всегда дуют южные ветры

Правильный ответ



На южном полюсе



24

ВНИМАНИЕ ! ВОПРОС

У какого моря нет берегов



Правильный ответ

Саргассово море



25

ВНИМАНИЕ ! ВОПРОС

Плавающая ледяная гора



Правильный ответ

Айсберг



26

ВНИМАНИЕ ! ВОПРОС

Группа островов, расположенных
близко друг к другу



Правильный ответ

Архипелаг



27


ВНИМАНИЕ ! ВОПРОС

Изливающаяся на поверхность магма



Правильный ответ

Лава



28


ВНИМАНИЕ ! ВОПРОС

Чашеобразное углубление на
вершине вулкана



Правильный ответ

Кратер



29

ВНИМАНИЕ ! ВОПРОС

Воды, находящиеся
в земной коре



Правильный ответ

Подземные



30

ВНИМАНИЕ ! ВОПРОС

Сильный ветер в пустыне



Правильный ответ

Самум



31

ВНИМАНИЕ ! ВОПРОС

Назовите проливы,
разделяющие материки



Правильный ответ

Берингов, Дрейка,
Гибралтарский



32

ВНИМАНИЕ ! ВОПРОС

**Где находится
Большой Барьерный риф**



Правильный ответ

**У восточных берегов
Австралии**



33

ВНИМАНИЕ ! ВОПРОС

Место, где начинается река



Правильный ответ

ИСТОК



34


ВНИМАНИЕ ! ВОПРОС

Самая многоводная река мира



Правильный ответ

Амазонка



35

ВНИМАНИЕ ! ВОПРОС

**Кто первым достиг,
Индии обогнув Африку**



Правильный ответ

Васко да Гама



36

ВНИМАНИЕ ! ВОПРОС

Естественный спутник Земли



Правильный ответ

Луна



37

ВНИМАНИЕ ! ВОПРОС

На берегу какого моря расположен
город Архангельск



Правильный ответ

Белого моря





2 тур



Измерительные приборы



Сейсмограф




Термометр



Компас



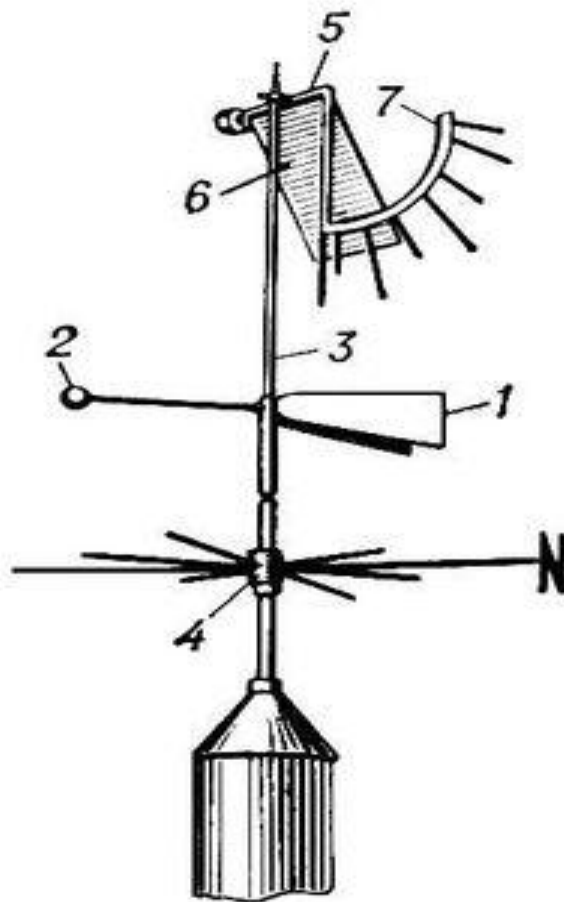
Эхолот



Рулетка



Флюгер



Осадкомер



Нивелир



3 тур «Геошанс»

«Найди ошибку»

Перед Вами названия горных систем. Все они стоят в порядке уменьшения высоты. В порядке допущена ошибка. Необходимо поменять названия местами.

Анды, Гималаи, Кордильеры, Атлас

Правильный ответ

1. Гималаи- 8 848м (*Евразия*),
2. Анды – 6 960м (*Южная Америка*),
3. Кордильеры -6 194м (*Северная Америка*),
4. Атлас- 4 165м (*Африка*).

4 тур - «Геокруиз»

Нигер – Замбези (реки Африки)

Бразилия – Рио-де-Жанейро

(страны Южной Америки)

Черное – Каспийское

(Моря Евразии)

Берлин – Прага

(города Евразии)

Парана – Ориноко

(реки Южной Америки)

Альпы – Гималаи

(горы Евразии)

Иртыш – Ишим

(Реки Евразии)

5 тур

**Географические
загадки**



*Он у моря – как язык,
Он берега лизать привык,
И пляж в часы прилива
Он лизал на диво.*

(Залив)

*Он ведёт из моря в море
Он не широк - всего верста,
И в нём, как в школьном коридоре,
И шум, и звон, и теснота.*

(Пролив)

***Бежать, бежать –
Не добежать,
Лететь, лететь –
Не долететь.***

(Горизонт)

*День и ночь кричит,
А голос не устаёт.*

(Водопад)

*Не море, не земля,
Корабли не плавают,
А ходить нельзя.*

(Болото)

*Чуть дрожит на ветерке
Лента на просторе.
Узкий кончик – в роднике,
А широкий кончик – в море.*

(Река)

*В тихую погоду
Нет нас нигде,
А ветер подует –
Бежим по воде.*

(Волны)

*Без рук, без ног воюет.
Без рук, без ног
Под окном стучит,
В избу просится.*

(Ветер)

*Надо мною, над тобою
Пролетел мешок с водою,
Наскочил на дальний лес
Вылился там и исчез.*

(Туча)

*Два брата родных:
Одного всякий видит,
Да не слышит,
Второго все слышат,
Да не видят.*

(Молния и гром)

*Шар не велик,
Лениться не велит,
Если знаешь предмет,
То покажешь весь свет*

(Глобус)

*Море есть – плавать нельзя,
Дороги есть – ехать нельзя,
Земля есть – пахать нельзя,
Луга есть – косить нельзя*

(Карта)

*Кругом вода, а с питьем беда?
(океан или море)*

*Есть один полярный остров,
Он внутри, как самовар,
Там из расщелин в скалах острых
Со свистом вылетает пар.
И в тот не сунешься поток:
Водичка словно кипяток*

(о. Исландия)

*Смотри: они все длинные-предлинные
И словно режут шар земной
На дольки апельсиновые
(меридианы)*

«Все мы пассажиры одного корабля по имени - Земля»

Антуан де Сент – Экзюпери

*Игра прошла удачно,
Довольны ей, друзья?
Вы поняли наверно,
Без географии нельзя.
Прощаясь ненадолго,
Пожелаем все себе,
Новых встреч, побед, исканий.
В географии, в игре.*

