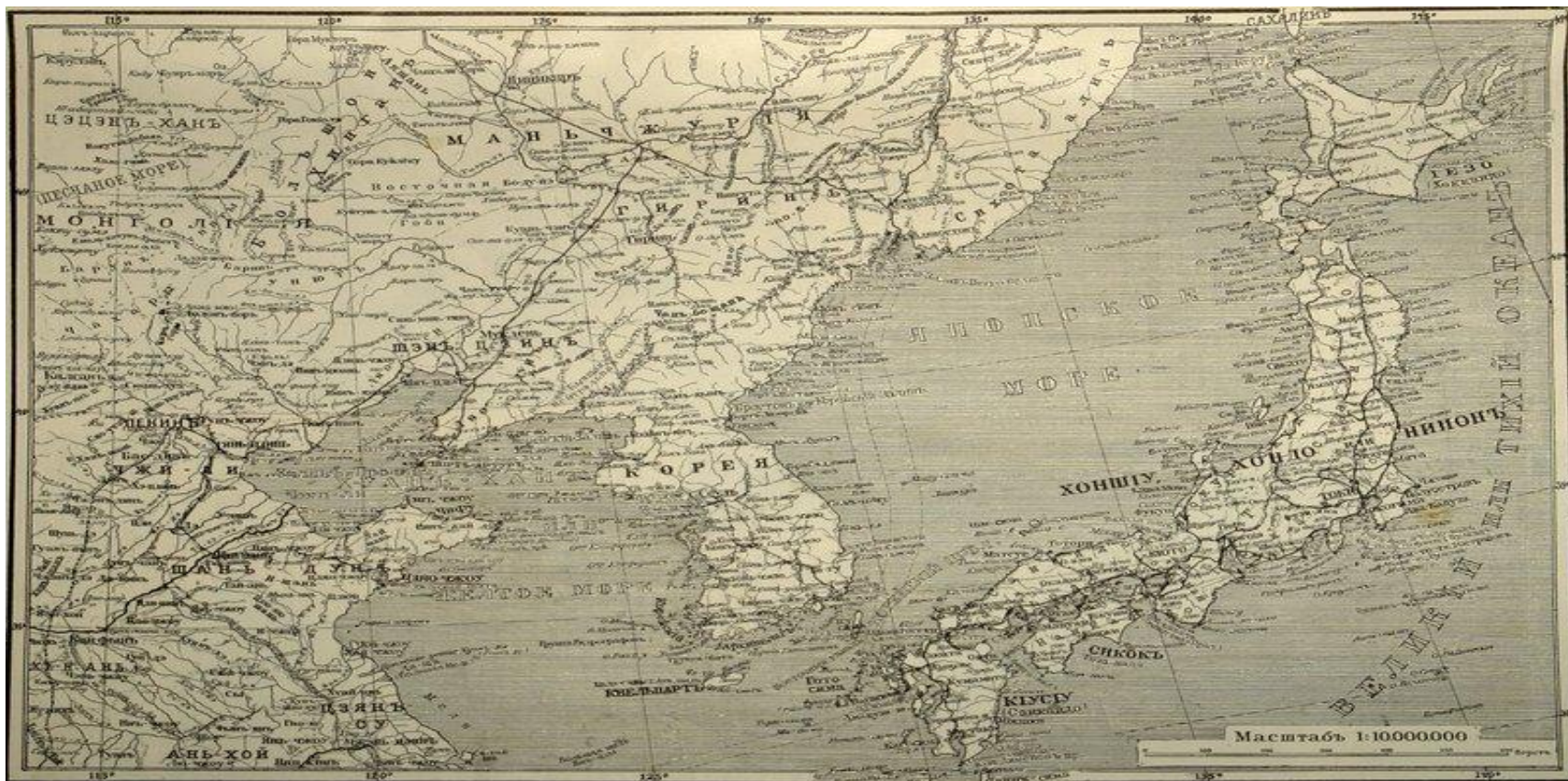


***Дальний Восток, как
красив твой простор,
Как прекрасны,
таинственны кедры.
Сколько лесов, сколько
сопок и гор
И богаты земные здесь
недры.***








Карта Дальнего Востока. Изложена въ картограф. зап. А. Ф. Маркса. (Собственность «Низы»).
Границы Кореи, Россіи и Манчуріи указаны крестикомъ.



**Геннадий Иванович
Невельской**



г. Николаевск – на - Амуре



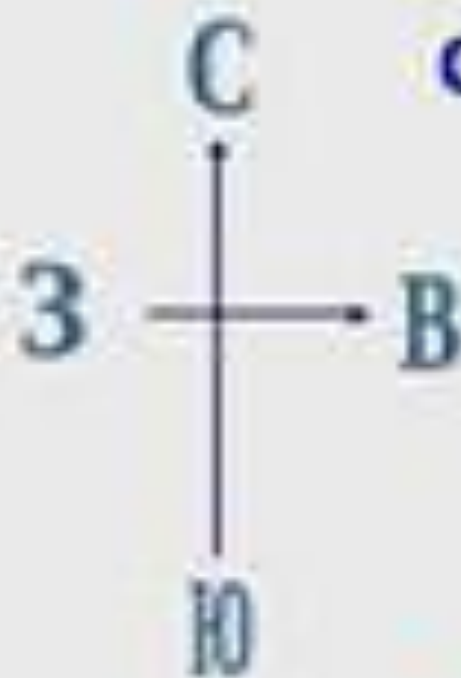
г. Благовещенск и г. Хабаровск



г. Владивосток



физминутка



Народы Дальнего Востока



Установите соответствие между народом и языковой семьей, к которой он принадлежит.

- | | |
|---------------------------|-----------------|
| □ 1. Алеуты | А. Алтайская |
| □ 2. Эвенки
камчатская | Б. Чукотско – |
| □ 3. Коряки
алеутская | В. Эскимосско - |

- 1. Алеуты → А. Эскимосско – алеутская
- 2. Эвенки → Б. Алтайская
- 3. Коряки → В. Чукотско - камчатская



**СПАСИБО ЗА
ВНИМАНИЕ =)**

