

ВОДЫ СУШИ: РЕКИ И ОЗЕРА.





Река – поток воды, текущий в своем углублении – **русле**.

Исток – начало реки.

ОЗЕРО

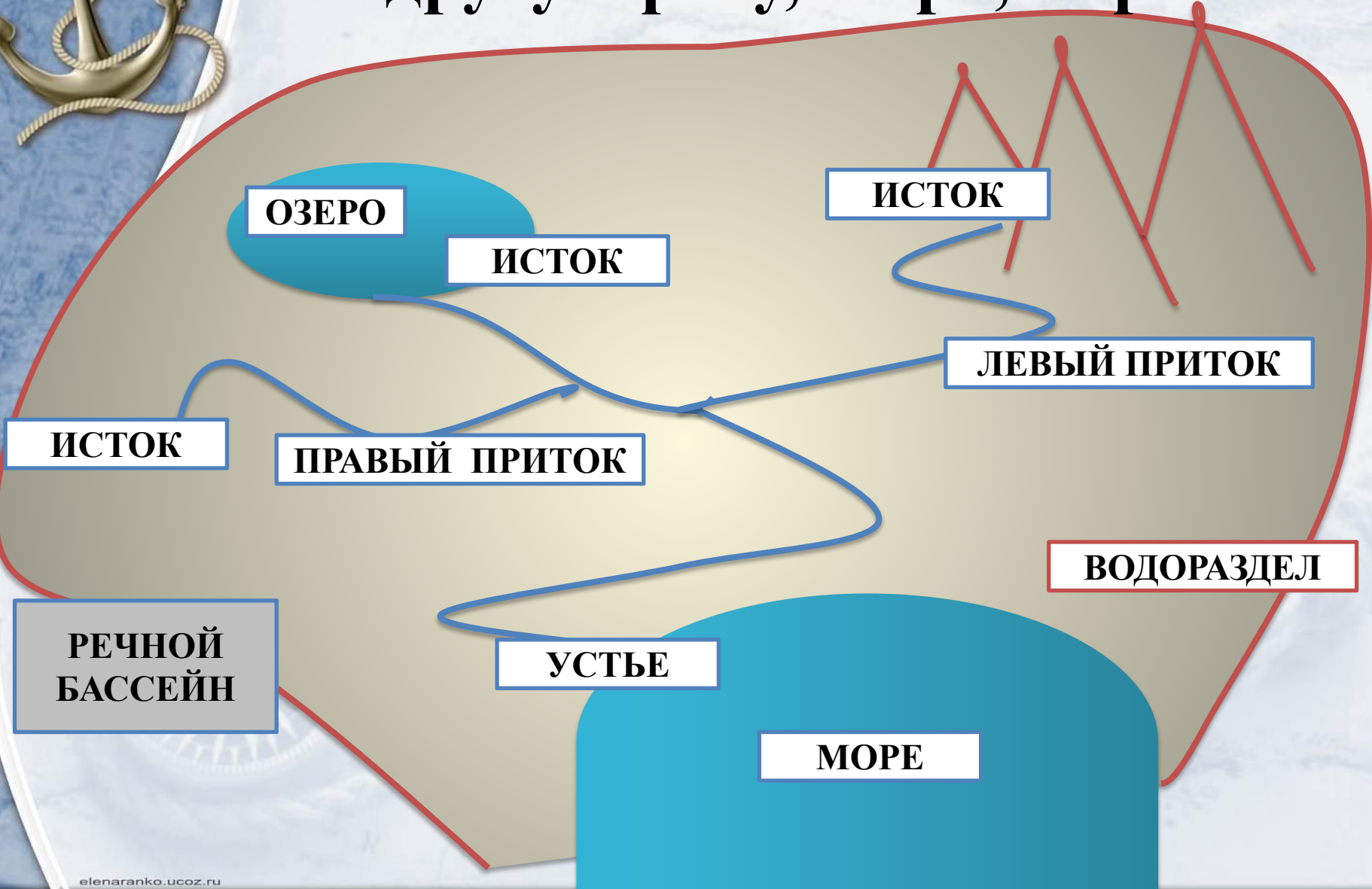
ИСТОК

ИСТОК

ИСТОК



Устье – место, где река впадает в другую реку, озеро, море.






Устье



ЭСТУАРИЙ

ДЕЛЬТА





ГЛАВНАЯ
РЕКА

+

ПРИТОКИ

РЕЧНАЯ
СИСТЕМА

- Площадь суши, с которой вся вода попадает в одну реку называется **РЕЧНЫМ БАССЕЙНОМ**.
- Граница, разделяющая речные бассейны, называется **ВОДОРАЗДЕЛОМ**.



РЕКИ

ГОРНЫЕ

РАВНИННЫЕ





ПИТАНИЕ РЕКИ

- **ДОЖДЕВОЕ**
- **СНЕГОВОЕ**
- **ЛЕДНИКОВОЕ**
- **ПОДЗЕМНЫМИ ВОДАМИ**
- **СМЕШАННОЕ**



РЕЖИМ ПИТАНИЯ

Половодье

(Подъём уровня воды в реке, повторяющийся ежегодно)

Паводок

(Кратковременный подъём уровня воды в реке)


Межень

(низкий уровень воды в реке)



Самый, самый, самый...


- **Нил** – самая длинная река
- **Амазонка** – самая полноводная река
- **Янцзы** – самая длинная река в Азии
- **Обь с Иртышом** – самая длинная река в России
- **Миссисипи** – самая длинная река в Америке
- **Волга** – самая длинная река в Европе




ОЗЕРО – скопление воды в природном углублении на суше.

сточные

бессточные

- 
- Байкал
 - Ладожское
 - Онежское

- 
- Каспийское
 - Балхаш



Самый, самый, самый...

- **Каспийское море** (озеро) – самое большое по площади
- **Байкал** – самое глубокое
- **Титикака** – самое большое по площади высокогорное озеро
- **Гаэтель** – самое солёное (43)



Образование озер:

- Тектоническое
- Ледниковое
- Вулканическое
- Старицы



Интернет - ресурсы

◆ **Карта:**

<http://sf.co.ua/13/03/wallpaper-2658683.jpg>

◆ **Подзорная труба, карта:**

http://img-fotki.yandex.ru/get/9321/206363740.48e/0_d6f30_f56c487a_orig

◆ **Якорь:**

http://img-fotki.yandex.ru/get/9323/206363740.48d/0_d6f26_6412ec2d_orig

◆ **Компас:**

http://img-fotki.yandex.ru/get/6712/206363740.48e/0_d6f3f_1917cfc9_orig

◆ **Корабль:**

http://img-fotki.yandex.ru/get/6414/23869276.c1/0_97907_48aa1ae6_orig

На момент создания шаблона все ссылки на использованные ресурсы являются активными.



- https://yandex.ru/images/search?text=ЭСТУАРИЙ&pos=51&p=1&img_url=https%3A%2F%2Fcdn2.arhivurokov.ru%2Fmultiurok%2Fhtml%2F2018%2F12%2F12%2Fs_5c11170459227%2Fimg_s1025100_0_5.jpg&rpt=simage
- https://yandex.ru/images/search?text=дельта%20реки&pos=0&img_url=https%3A%2F%2Ffiles.adme.ru%2Ffiles%2Fnews%2Fpart_104%2F1044210%2F1626160-13-900-a542d8629a-1484581484.jpg&rpt=simage
- https://yandex.ru/images/search?text=ГОРНЫЕ%20реки&pos=3&img_url=https%3A%2F%2Fph-ekb.ru%2Fwp-content%2Fuploads%2F2018%2F04%2FiLLAR51GL.jpg&rpt=simage
-



Вы можете использовать данное оформление
для создания своих презентаций,
но в своей презентации
данный слайд не удалять!

Автор шаблона:

Ранько Елена Алексеевна
учитель начальных классов
МАОУ лицей №21
г. Иваново

Сайт: <http://elenaranko.ucoz.ru/>