


**Дэвид Ливингстон -
неутомимый англичанин,
африканский
путешественник**



«Я открою Африку или погибну»

Ливингстон

Дэвид Ливингстон — шотландский миссионер, посвятивший свою жизнь изучению Африки. Он вошел в историю как человек, заполнивший немало белых пятен на карте этого континента, и как неутомимый борец с работорговлей, пользовавшийся огромной любовью и уважением со стороны местного населения.





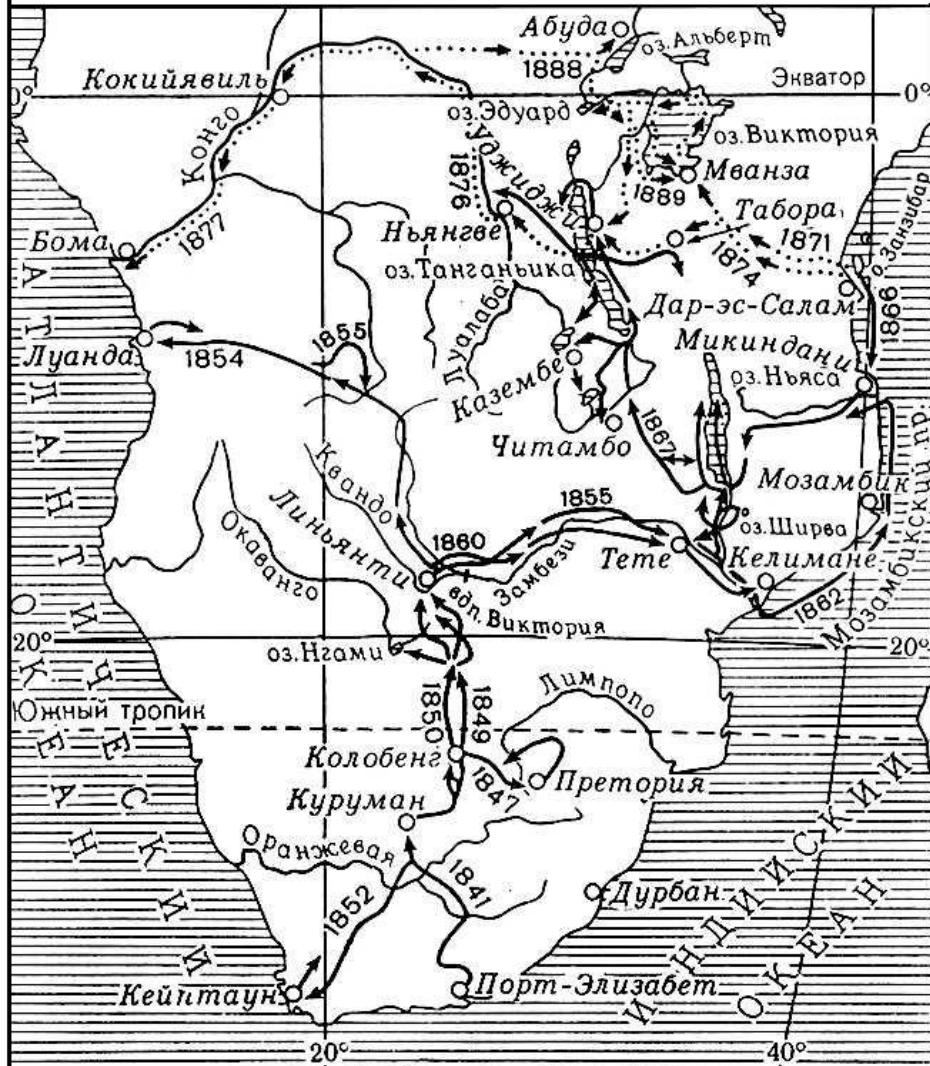
Получив медицинское и богословское образование, Ливингстон поступил на службу в Лондонское миссионерское общество, руководство которого направило его врачом и миссионером в Южную Африку. С 1841 г. Ливингстон жил при миссии в горном районе Курумман среди бечуанов.

В 1849 году пересек с юга на север
пустыню Калахари и описал её природу



ПУТЕШЕСТВИЯ Д. ЛИВИНГСТОНА и Г. СТЭНЛИ

650 0 650 1300 км



Маршруты

← Ливингстона в 1841–1856, 1858–1864, 1866–1873 гг.

←..... Стэнли в 1871, 1874–1877, 1887–1889 гг.

В ноябре 1853 года Ливингстон начал водное путешествие по Замбези.

К февралю 1854 года экспедиция поднялась по реке до верхнего правого притока Шефумаге.


Пройдя по его долине к водоразделу, Ливингстон увидел, что за ним все потоки текли в северном направлении. Эти реки оказались входящими в систему Конго. Повернув на запад, экспедиция достигла Атлантического океана у Луанды.

В октябре 1855 г. обнаружил величественный водопад шириной 1,8 км, назвал его именем королевы Виктории.



«Глаза европейца
никогда прежде не
видели такого, но
зрелищем столь
прекрасным
любовались, должно
быть, ангелы в своем
полете!»


«Я был свидетелем
самого замечательного
зрелища в Африке!»



20 мая 1856 года Ливингстон вышел к Индийскому океану у порта Келимане. Так было завершено пересечение африканского материка.




В 1857 году, вернувшись на родину, Ливингстон издал книгу «Путешествия и исследования миссионера в Южной Африке», которая за короткое время вышла на всех европейских языках и сделала автора знаменитым.



Тропическая Центральная Африка к югу от 8 параллели «оказалась возвышенным плато, несколько понижающимся в центре, и с расщелинами по краям, по которым реки сбегают к морю... Место легендарной жаркой зоны и жгучих песков заняла хорошо орошенная область, напоминающая своими пресноводными озерами Северную Америку, а своими жарким влажными долинами, джунглями, гатами (возвышенными краями) и прохладными высокими плоскогорьями Индию»





- В мае 1858 года Ливингстон с женой, маленьким сыном и братом Чарльзом приехал в Восточную Африку. В начале 1859 года он исследовал низовья реки Замбези и ее северный приток Шире. Им были открыты несколько порогов и водопад Мерчисон.

- В сентябре он обследовал южный берег озера Ньяса и, произведя ряд измерений его глубины, получил значения более 200 м (современные данные доводят эту величину до 706 м). В сентябре 1861 года Ливингстон снова вернулся к озеру и вместе с братом продвинулся по западному берегу на север более чем на 1200 км. По результатам съемки Ливингстон составил первую карту Ньясы, на которой водоем вытянулся почти по меридиану на 400 км



в 1867 и 1868 годы он подробно обследовал южный и западный берега Танганьики.



- К юго-западу от Танганьики он открыл озеро Бангвеулу и реку Луалабу.



- 1 мая 1873 года слуги нашли его мертвым на полу хижины. Обожавшие белого защитника африканцы забальзамировали его тело и несли останки на носилках до моря, преодолев почти 1 500 км. Великий шотландец был погребён в Вестминстерском аббатстве. В 1874 году его дневники под названием «Последнее путешествие Давида Ливингстона» были опубликованы в Лондоне.

