



# Индия



Составил: Учитель  
географии Юрченко.Л.М

# План

1. Географическое положение
2. Население
3. Природные ресурсы и условия
4. Общая характеристика хозяйства
5. Промышленность
6. Сельское хозяйство
7. Внешние экономические связи

# Особенности физико-географического положения

- Занимает огромный полуостров Индостан и прилегающие к нему материковые равнины
- Отделена горными массивами, среди которых самые высокие горы — Гималаи (высшая точка на территории Индии — гора Нангапарбат; 8126 м)
- С запада, юга и востока страна омывается водами Индийского океана, Аравийского моря и Бенгальского залива
- Расположена в субэкваториальном и тропическом поясах

## Особенности ЭГП Индии

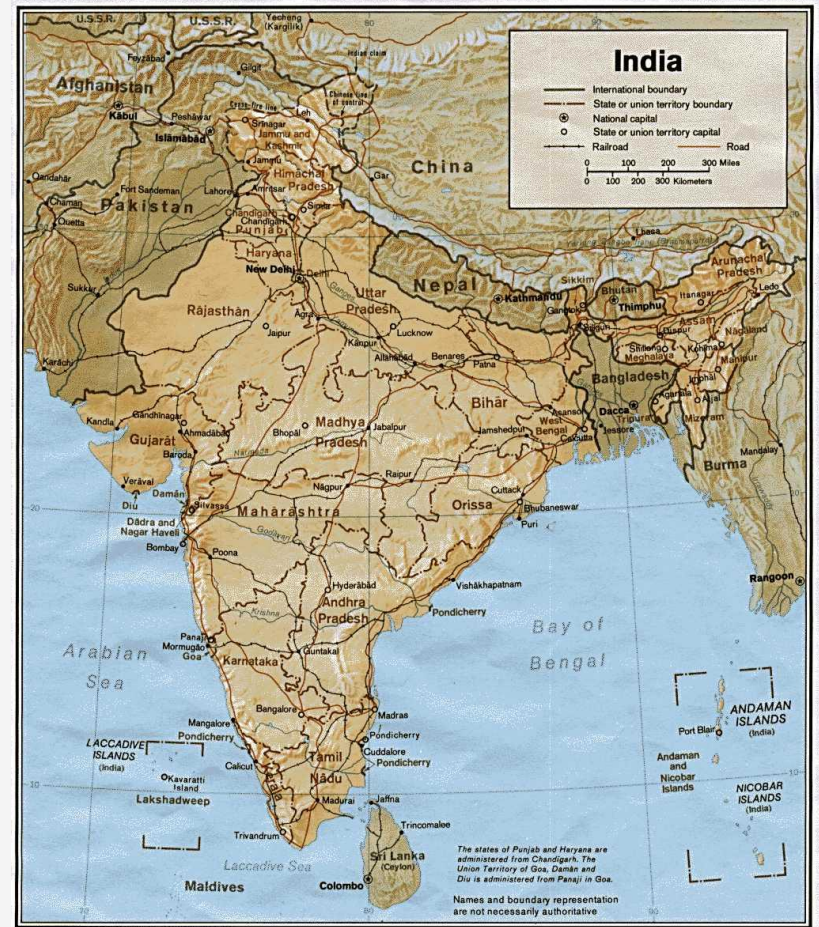
- Положение на морских торговых путях из Средиземного моря в Индийский океан
- Положение на пересечении путей между Ближним и Дальним Востоком





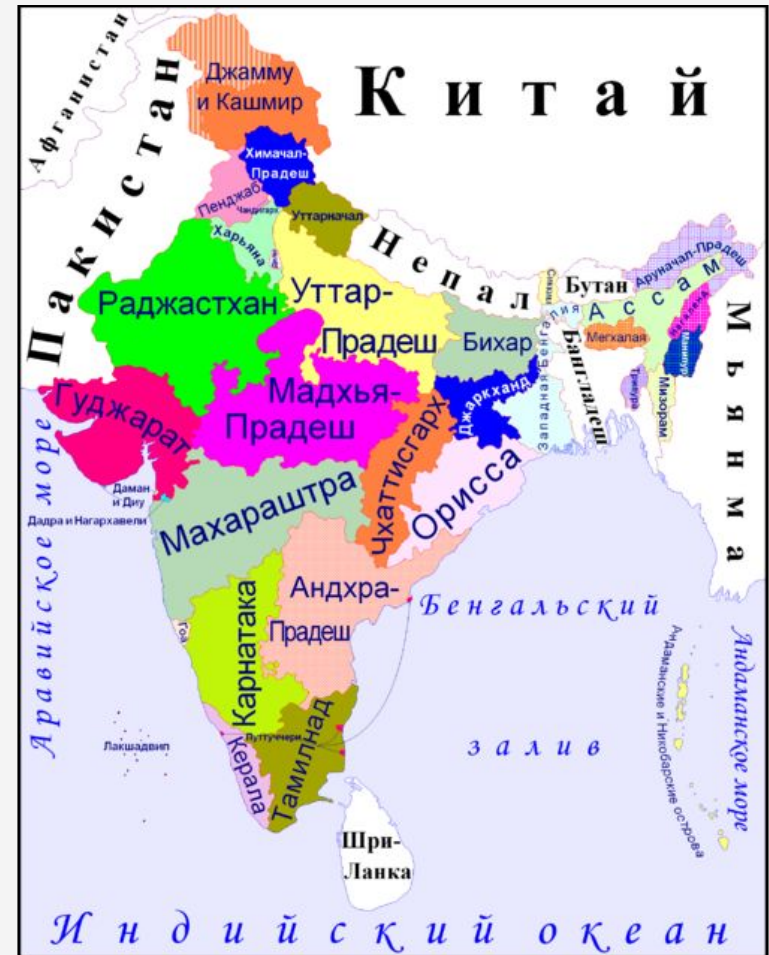
# Особенности страны

- Площадь 3,3 млн. км<sup>2</sup> (седьмое место в мире)
- Столица Дели (Нью-Дели)
- Крупнейшие города: Калькутта, Бомбей, Дели, Ченнай, Бангалор, Ахмадабад, Хайдарабад, Пуна, Канпур, Нагпур, Джайпур, Лакхнау



# Государственный строй

- Федеративная республика
- Административно-территориальное деление: двадцать девять штатов (которые, в свою очередь, делятся на районы), шесть союзных территорий и Национальный столичный округ Дели



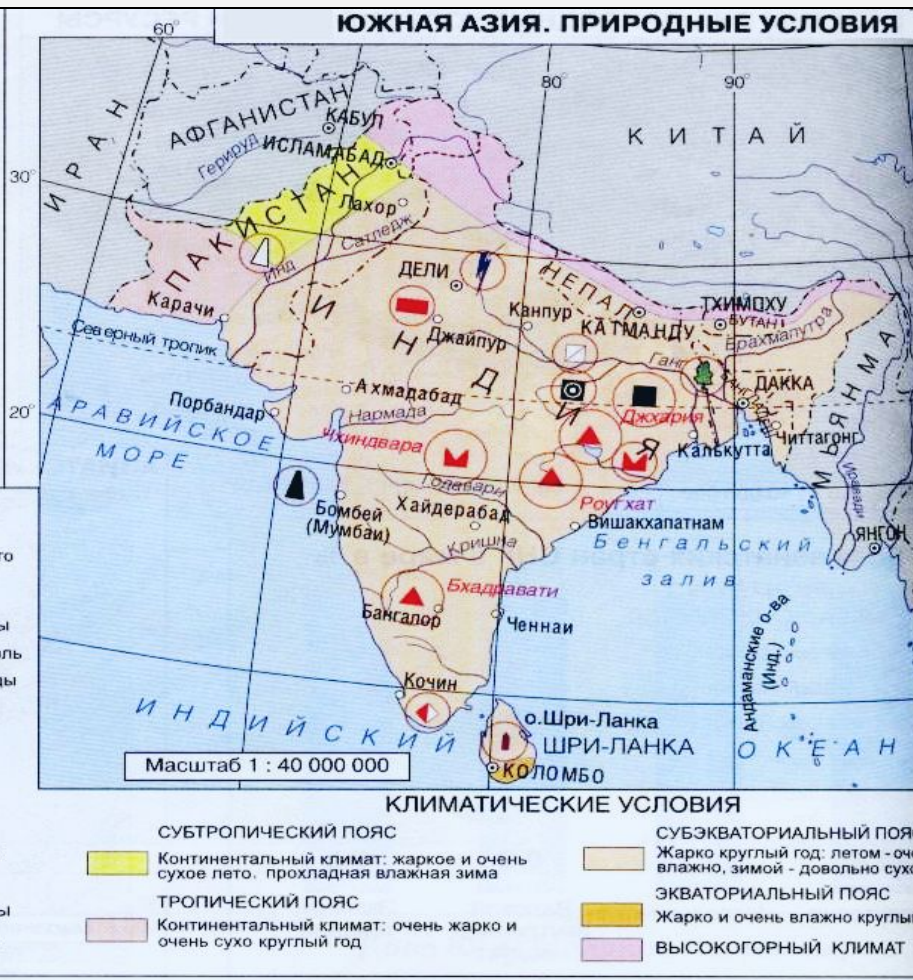

# Население

- Крупнейшие народы: хиндустанцы, телугу, маратхи, бенгальцы, тамилы, гуджаратцы, каннара, пенджабцы и др.
- Общегосударственными являются языки хинди и английский, в штатах есть официальные национальные языки





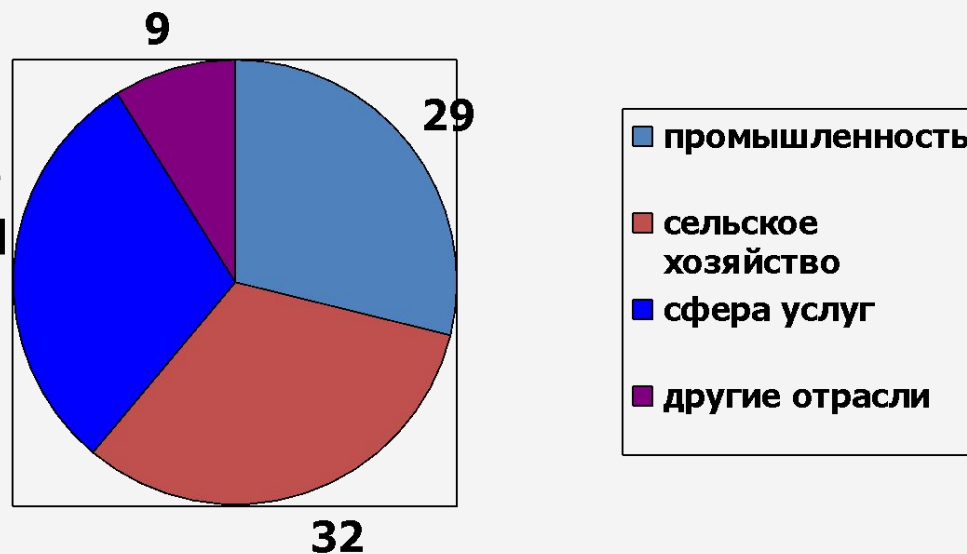
# Определите природные ресурсы: мирового значения регионального значения





29 %  
ВВП приходится на  
промышленность, 32 % - на  
сельское хозяйство, 30 % -  
на сферу услуг

- Индия - развивающаяся аграрно-индустриальная страна с огромными ресурсами и людским потенциалом. Вместе с традиционными для Индии отраслями (сельское хозяйство, лёгкая промышленность) развиваются добывающая и обрабатывающая промышленности



## Закрепление изученного материала

- Используя текст учебник, карты атласа и дополнительную литературу, заполните таблицу по промышленности Индии.

<p>Отрасли промышленности</p>	<p>Виды продукции</p>	<p>Факторы ориентации</p>	<p>Центры производства</p>
-----------------------------------	-----------------------	-------------------------------	--------------------------------