

ГОРЫ ЮЖНОЙ СИБИРИ



«Природа для нас
кладовая солнца с
Великими сокровищами
жизни. Мало того, чтобы
сокровища эти
сохранять – их надо
открывать и изучать»

Выполнил учитель
МБОУ «Карпогорская
СОШ № 118»
Стахеева Елена
Сергеевна

Происхождение, климат и воды

сер Южной Сибири

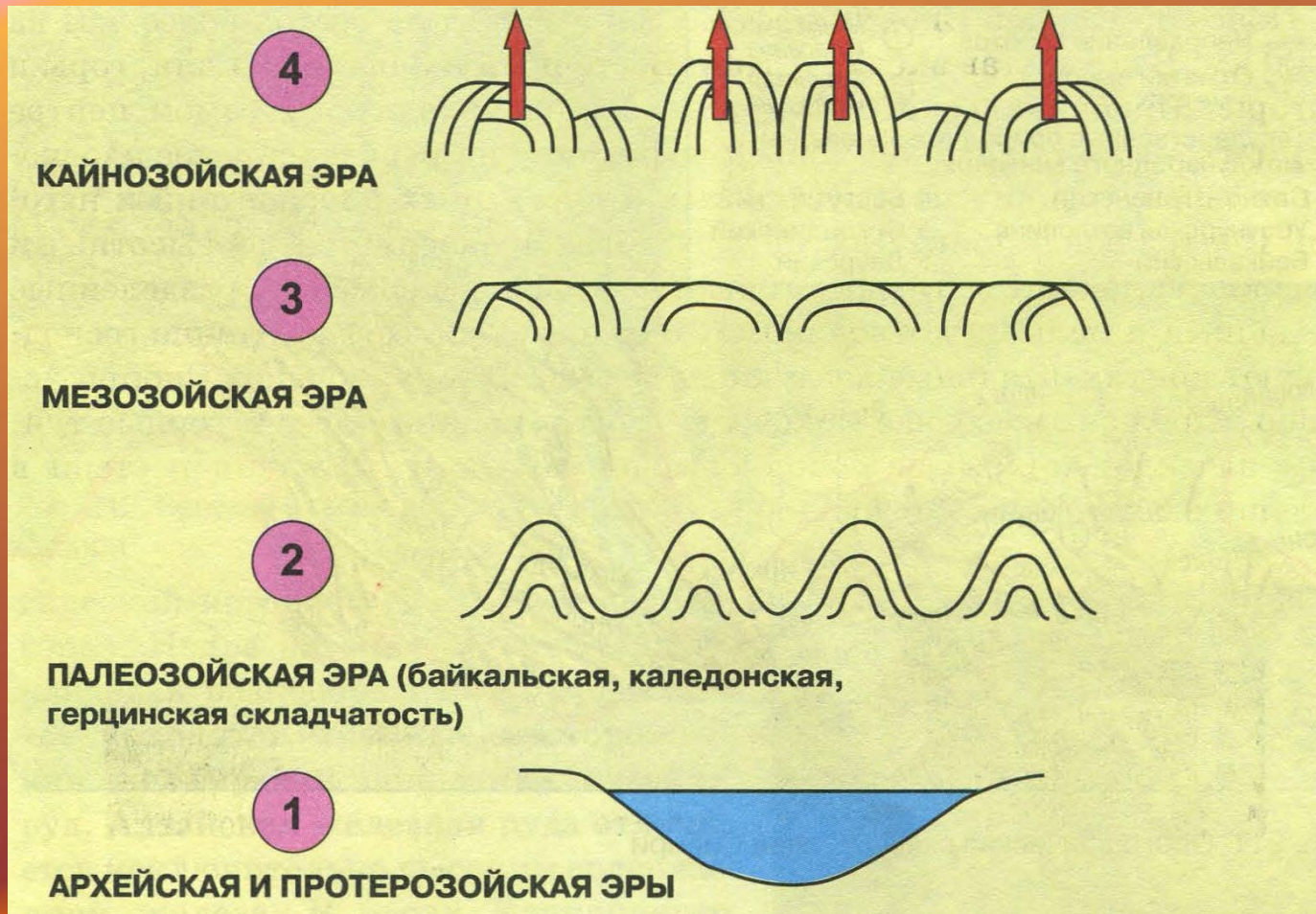


Крупнейшие природные районы России

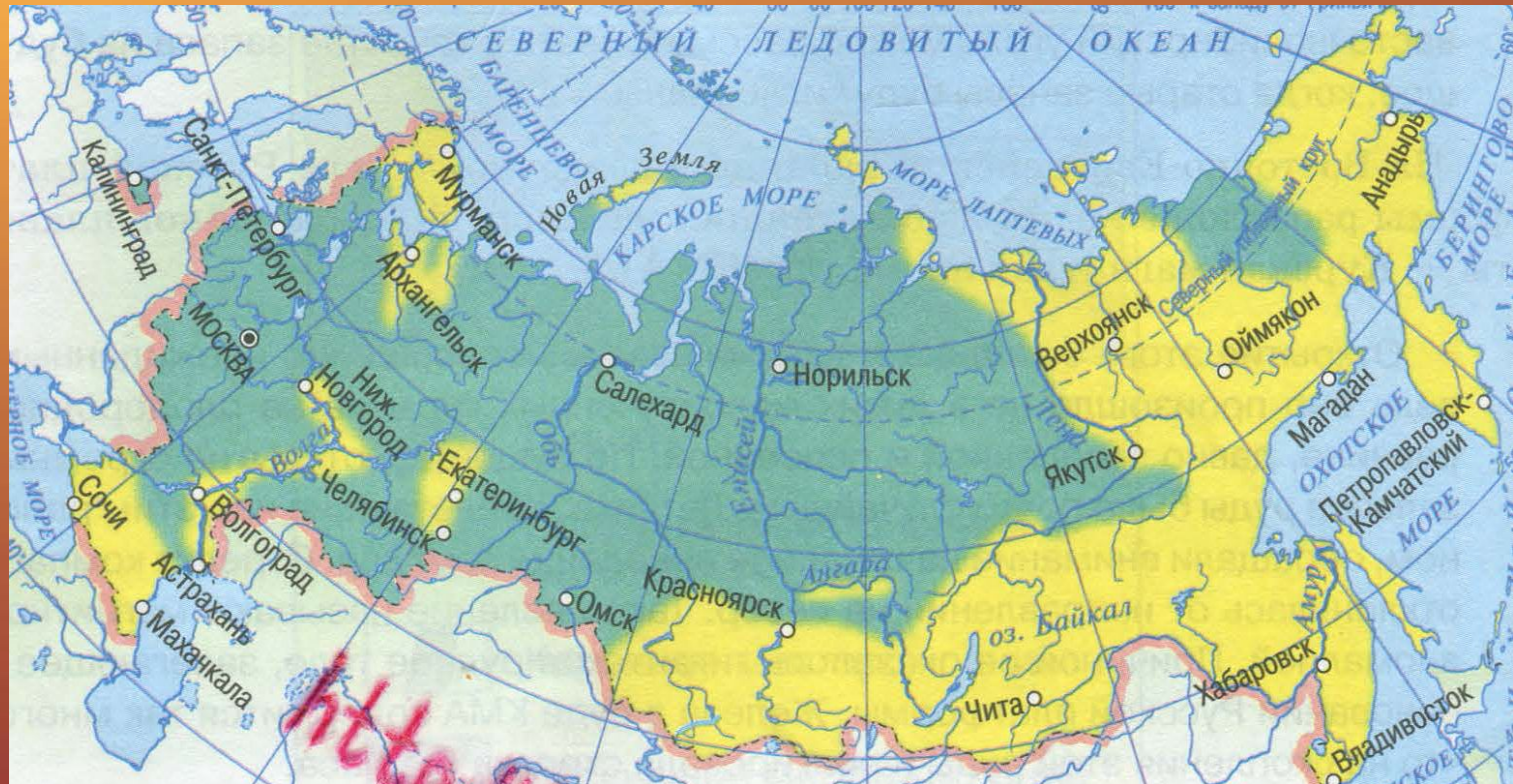


***СТАНЦИЯ
ИСТОРИЧЕСКАЯ***

Развитие гор Южной Сибири



Сейсмоактивные районы России



Землетрясение на Алтае




Орографическая схема Южной Сибири



Гора Белуха



СТАНЦИЯ СПОРТИВНАЯ



СТАНЦИЯ КЛИМАТИЧЕСКАЯ



СТАНЦИЯ ГИДРОЛОГИЧЕСКА Я



Бия



Катунь






Енисей



Лена





Витим



Parama's threshold

Шилка



Озера

Байкал



Телецкое



Озеро Байкал



Озеро Телецкое



Маршрутный лист.

Станция историческая.

1. Байкальская, каледонская, герцинская.
 2. Омоложенные.
 3. Землетрясения
- (по 1 баллу)

Маршрутный лист.

Станция климатическая.

- 1. Западные
- 2. Алтай
- 3. Снег
- 4. Морозная, сухая.
- 5. Инверсия.

(по 1 баллу)

Маршрутный лист.

Станция гидрологическая.

1. Катунь.
2. Катунь.
3. Бия.
4. Лена.
5. Дождевое, снеговое, ледниковое.
(по 1 баллу)

Оценка

$$13-12 - 5$$

$$11-9 - 4$$

$$8-5 - 3$$

$$4 - 2$$

Спасибо за урок!