

Экономическая и социальная география
России

Географическое положение и границы России

Алексеева Галина Александровна
учитель географии»МБОУ
Гимназия№2»город Торжок
Тверская область



Цели и задачи урока:

- **Расширить знания о границах и пограничных государствах Российской Федерации.**
- **Сформировать представление о экономико-географическом положении РФ.**

Повторение изученного.

Письменный опрос. Тест.

- 1. России расположена:**
 - а) в северном и западном полушариях;**
 - б) в северном и восточном полушариях;**
 - в) в северном, восточном и западном полушариях;**
 - г) только в северном полушарии.**

Повторение изученного.

Письменный опрос. Тест.

2. Какой из субъектов РФ является республикой?

а) Башкирия;

б) Омская;

в) Еврейская.

Повторение изученного.

Письменный опрос. Тест.

**3. Город федерального
значения:**

а) Нижний Новгород;

б) Сочи;

в) Санкт-Петербург.

Повторение изученного.

Письменный опрос. Тест.

4. Россия по численности населения в мире находится на:

- а) пятом месте;**
- б) седьмом месте;**
- в) девятом месте.**

Повторение изученного.

Письменный опрос. Тест.

Найдите соответствие:

5. Субъект РФ – главный город:

а) Приморский край

1) Казань

б) Республика Саха

2) Владивосток

в) Забайкальский край

3) Якутия

г) Республика Татарстан

4) Чита

Географический диктант: *устный блиц-опрос*


- 1. Область РФ, территория которой вынесена за основную территорию государства.**
- 2. Какое место в мире Россия занимает по площади территории?**

Географический диктант: устный блиц-опрос

- 3. Область РФ, занимающая территорию острова.**
- 4. Субъект, расположен на самом юго-востоке РФ.**
- 5. Сколько республик находится на территории РФ?**

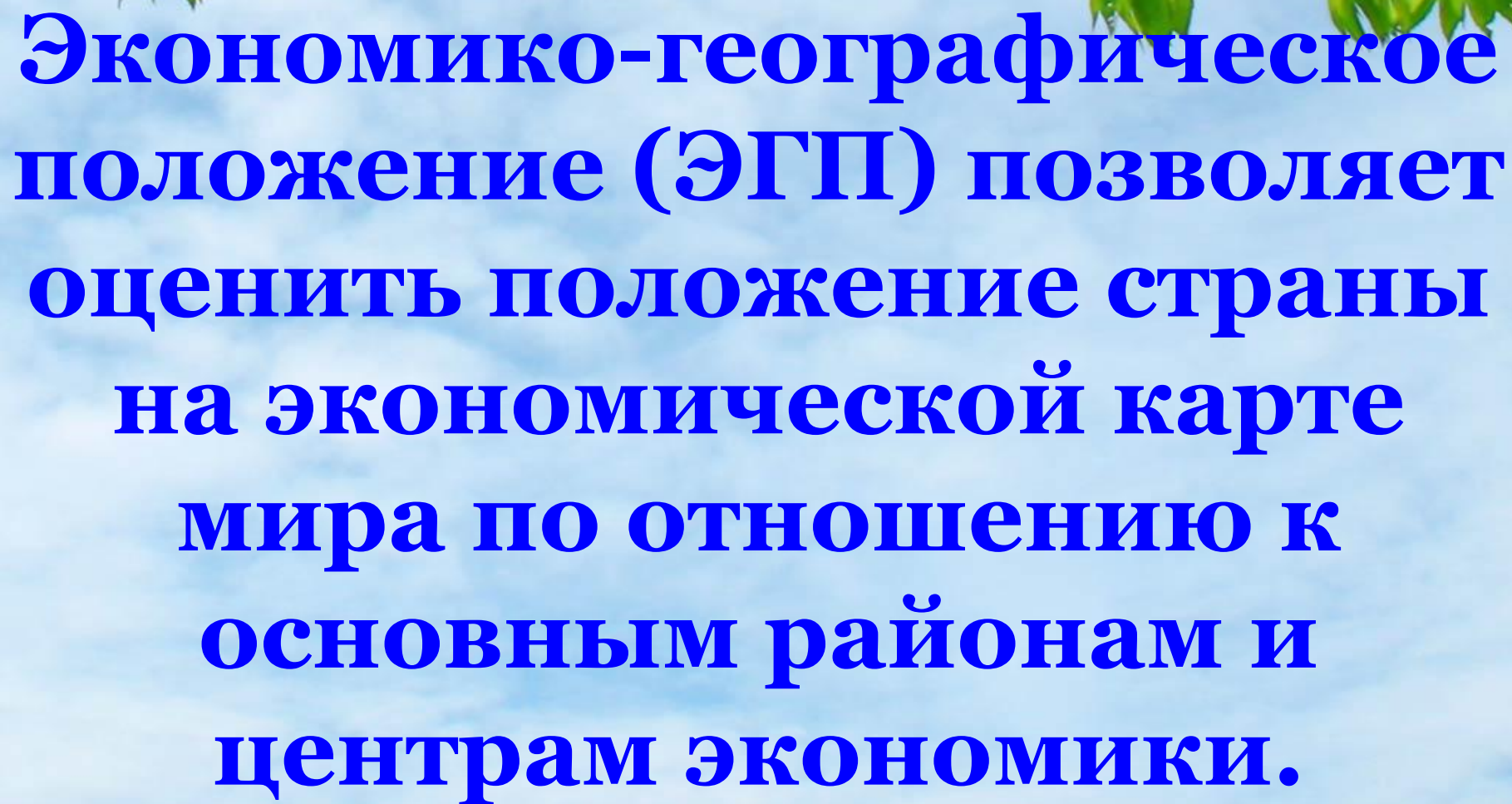
Географический диктант: *устный блиц-опрос*

- 6. На территории какого субъекта РФ вы проживаете?**
- 7. Уфа - столица республики РФ.**
- 8. Карелия – это область, край или республика РФ.**



Изучение нового материала.

Геополитическое положение – это оценка места страны на политической карте, ее отношение к различным государствам.



**Экономико-географическое
положение (ЭГП) позволяет
оценить положение страны
на экономической карте
мира по отношению к
основным районам и
центрам экономики.**




**ЭГП –
определяется транспортно-
географическим положе-
нием, т.е. транспортными
возможностями для осу-
ществления хозяйственных
связей.**

ЭГП Российской Федерации

**Россия самое большое
государство мира**

**Площадь
17 075 000 км²**



**Население
на 1 января 2013 года
по оценке Росстата
143 347 059
млн. человек**

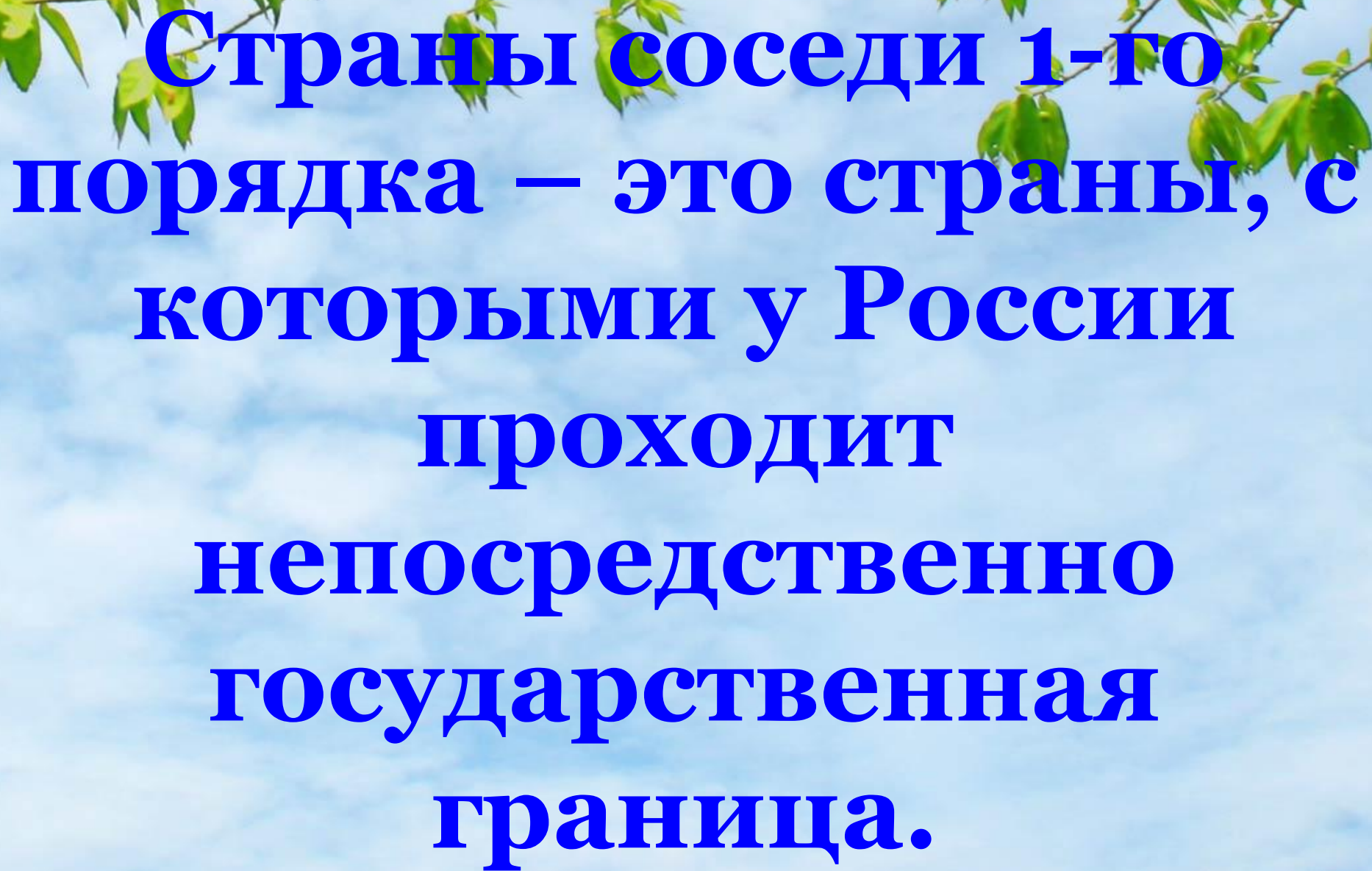
**Протяженность
государственной границы
60 932 км:
морская граница равна
38,8 тыс. км.,
сухопутная – 14,5 тыс. км.,
речная – 7,1 тыс. км.,
озёрная – 0,5 тыс. км.**

Соотношение морских и сухопутных границ

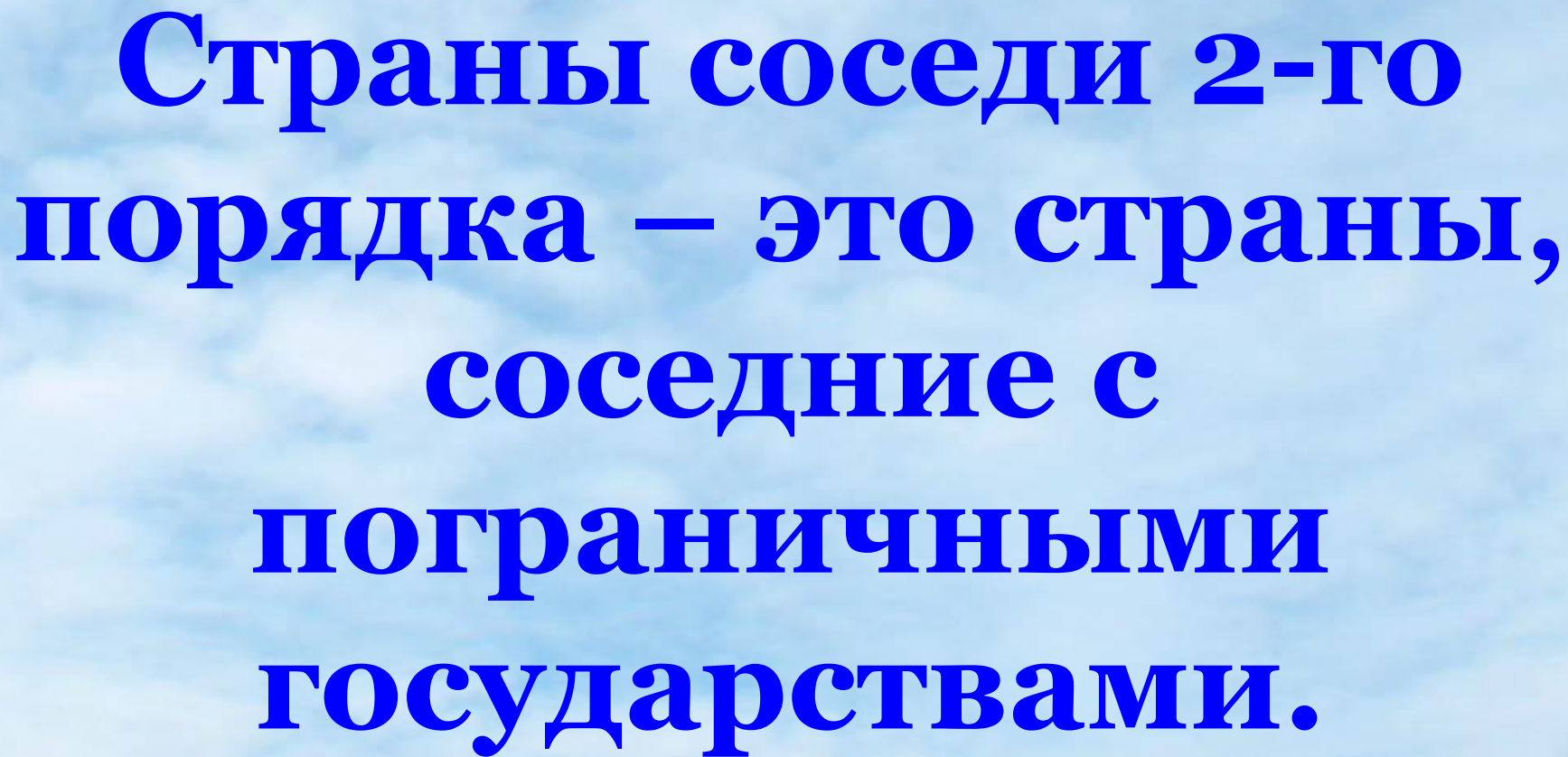
2:1

**20% территории России
лежит за полярным
кругом**

Столица РФ – Москва



**Страны соседи 1-го
порядка – это страны, с
которыми у России
проходит
непосредственно
государственная
граница.**



**Страны соседи 2-го
порядка – это страны,
соседние с
пограничными
государствами.**

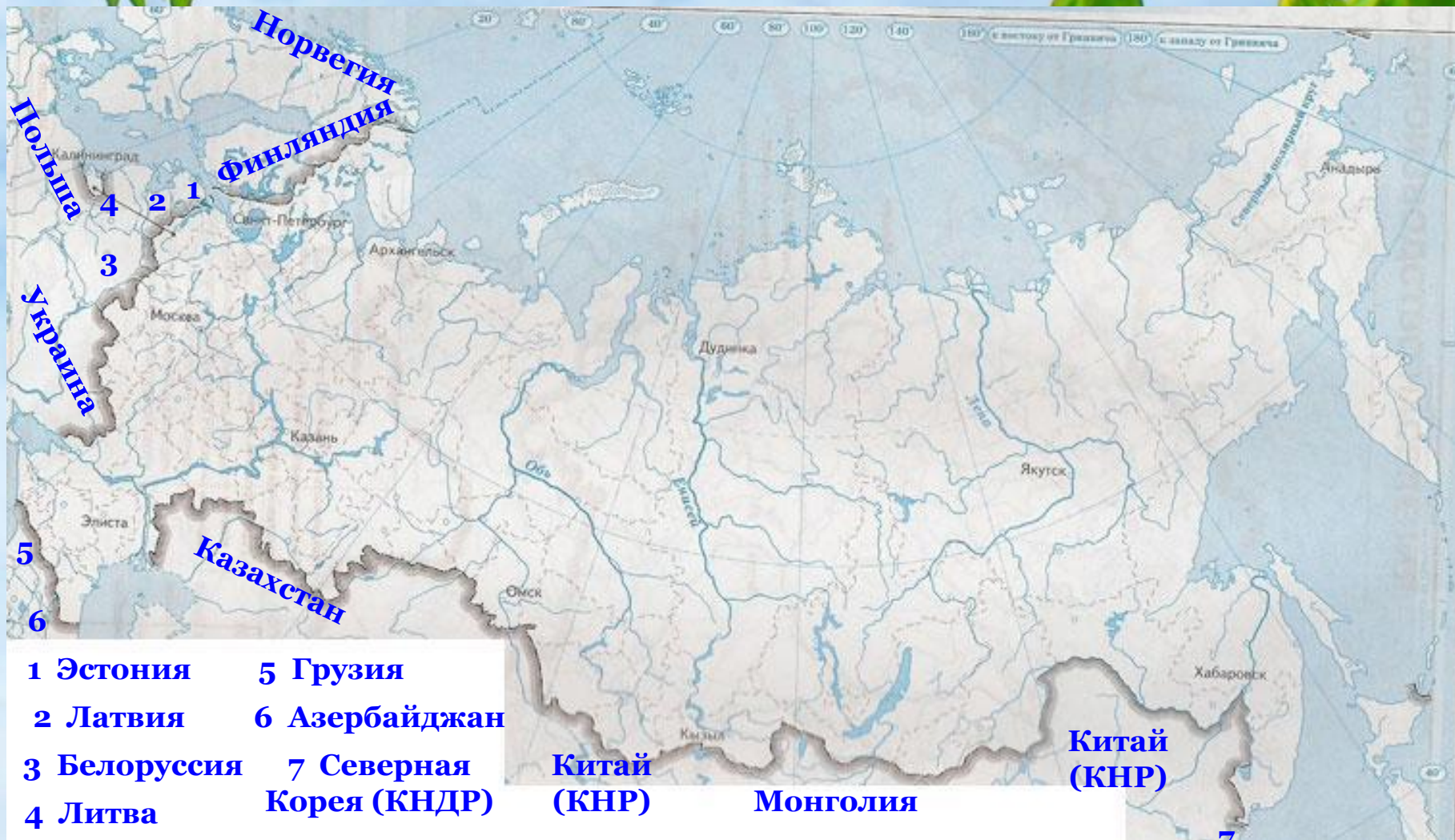



**Страны соседи 3-го
порядка – это страны,
имеющие связи с
Россией через границы
двух других государств.**

Схема «страны – соседи разного порядка»



Сухопутная граница РФ страны-соседи 1-го порядка

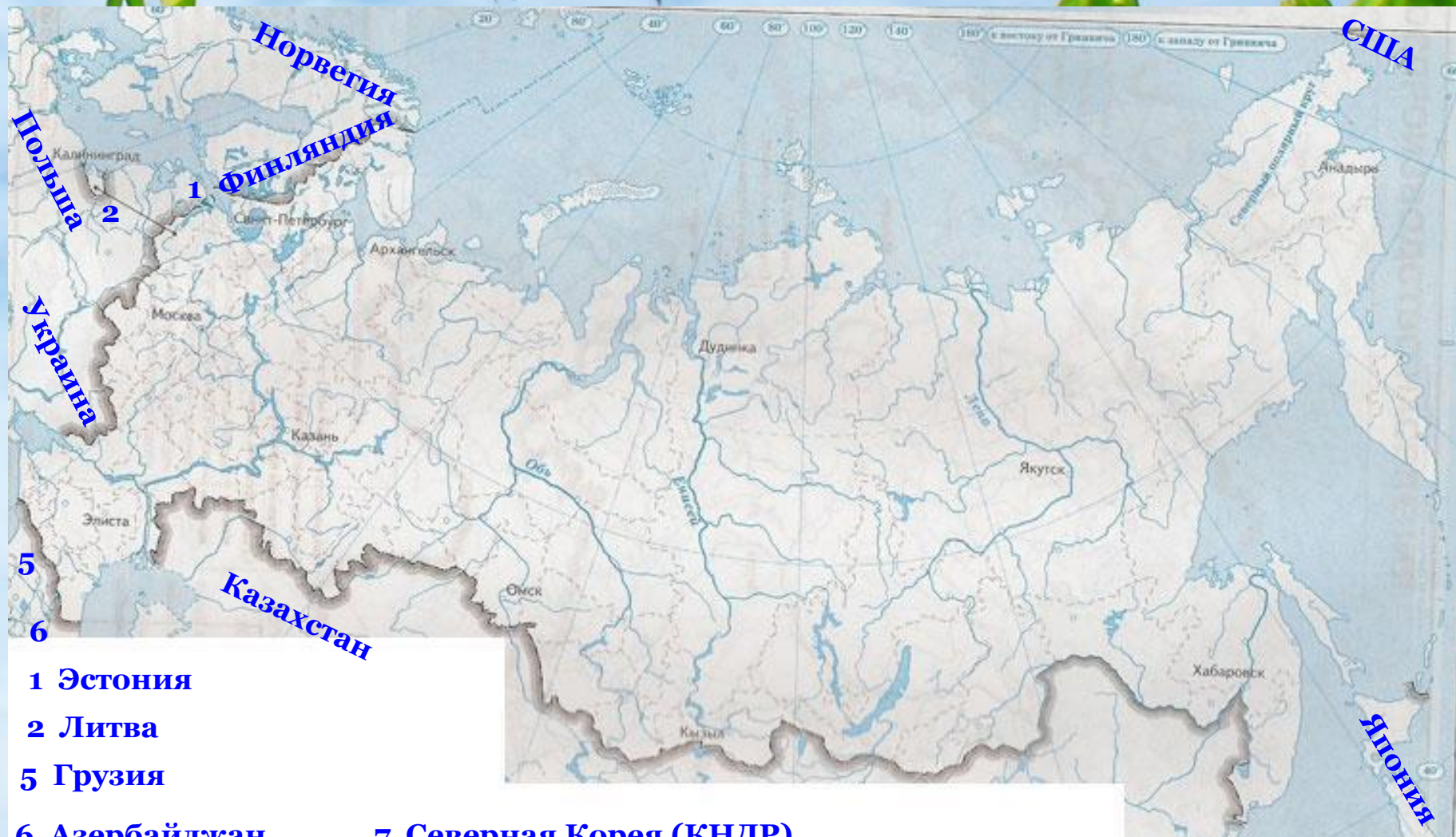




**Основная территория
Российской Федерации
граничит по суше
с 14 странами.**

**По морю, Россия
граничит с 12-ю
государствами.**

Морская граница РФ




1 Эстония

2 Литва

5 Грузия

6 Азербайджан

7 Северная Корея (КНДР)



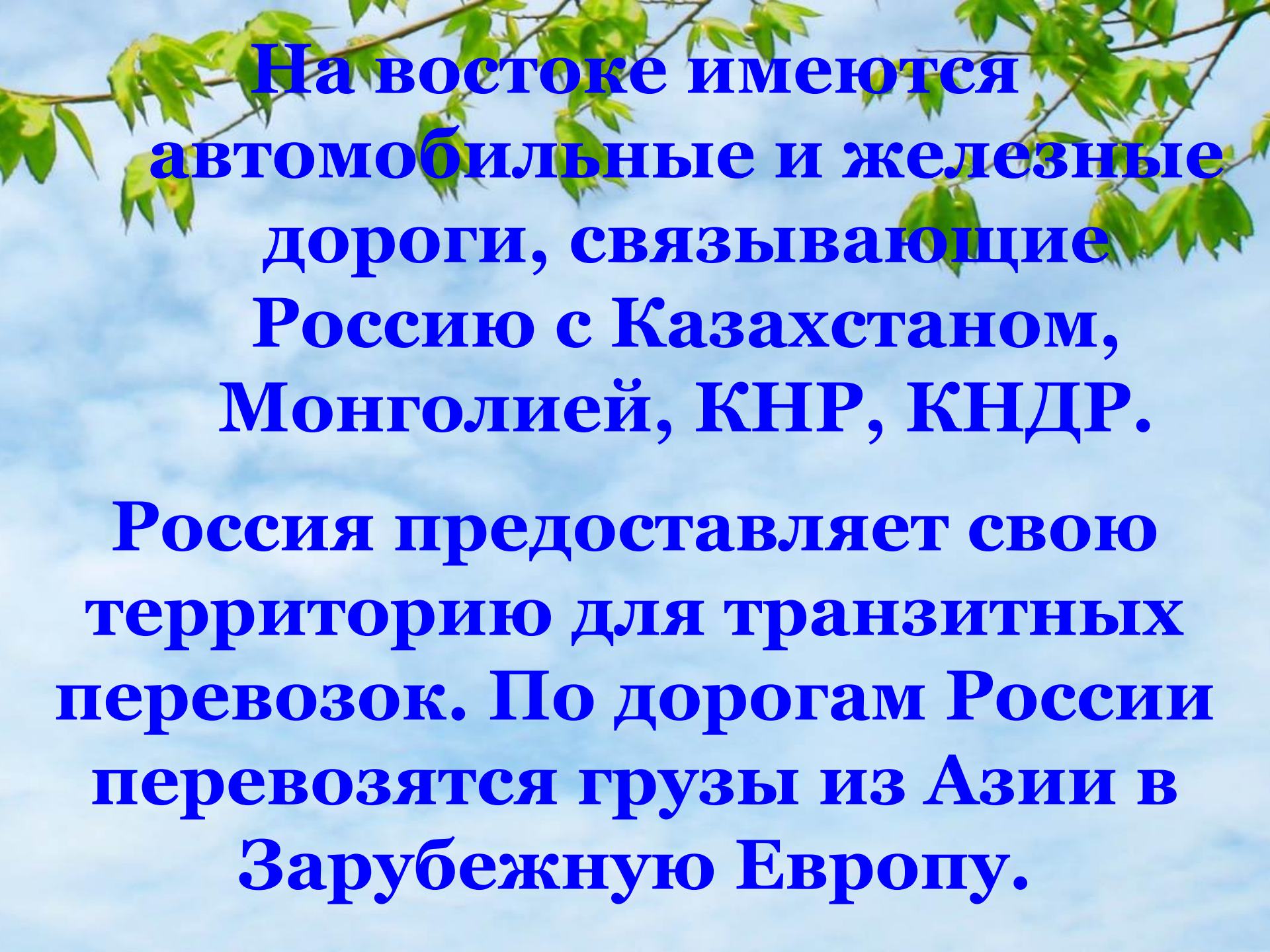
**Морская граница
проходит в 12 милях
(22,2 километра)
от берега**

Транспортные пути. Незамерзающие порты России



**Основные транспортные пути
России проходят через
западную границу в страны
Европы.**

**На юге России дорог меньше, т.
к. Кавказские горы являются
природным барьером, и
железные дороги, ведущие в
Грузию и Азербайджан,
проходят по побережью
Черного и Каспийского морей.**



**На востоке имеются
автомобильные и железные
дороги, связывающие
Россию с Казахстаном,
Монголией, КНР, КНДР.**

**Россия предоставляет свою
территорию для транзитных
перевозок. По дорогам России
перевозятся грузы из Азии в
Зарубежную Европу.**

Закрепление изученного.

Определите, к какому порядку относятся страны-соседи России?

ПРОВЕРКА

Швеция	2	Таиланд	3
Монголия	1	Турция	2
Узбекистан	2	Болгария	2
Туркмения	2	Венгрия	2
Грузия	1	Пакистан	3
Румыния	2	Казахстан	1
Польша	1	Ирак	3
Армения	2	Молдавия	2
Германия	2	Австрия	3
Белоруссия	1	Франция	3



Домашнее задание.

§ 2

**знать государства,
границащие с Россией,
показывать их на карте.**