



Великие географические открытия




Вспомним!

- В каких странах география развивалась наиболее успешно в средние века?

Внимание!

Во


1



3




4



2




5





Сегодня на уроке вы узнаете:

- Какое время называют эпохой Великих географических открытий.
- Какие путешествия эпохи считают важнейшими.



Португальцы создали быстрые суда
прямоторные каравеллы



Начертите в тетради и
заполните таблицу,
используя текст учебника и
информацию на слайдах


Путешественник	Время путешествий	Открытия	Значение экспедиций




Экспедиц ия Христофо ра Колумба



Христофор Колумб
1451—1506



**«Санта -
Мария»
«Пинта»
«Нинья»**



А Т Л А Н Т И Ч Е С К И Й
О К Е А Н

Великие географические открытия...



Физкультминутка





Биг-Бен



Тауэрский мост


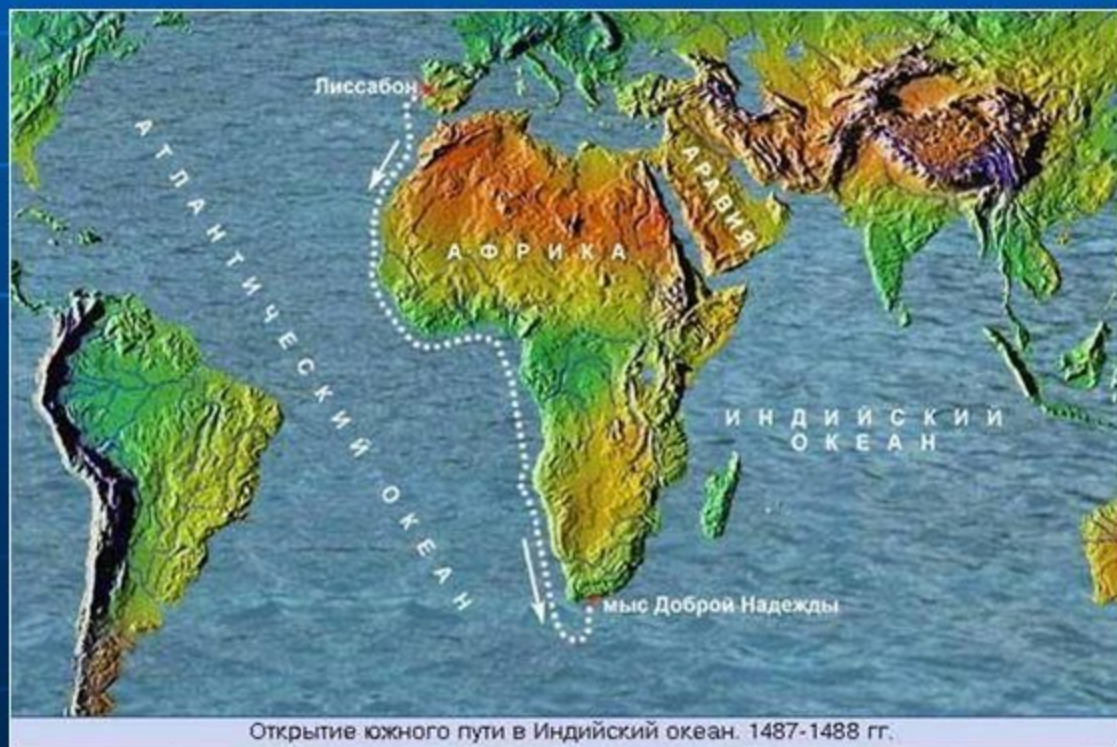



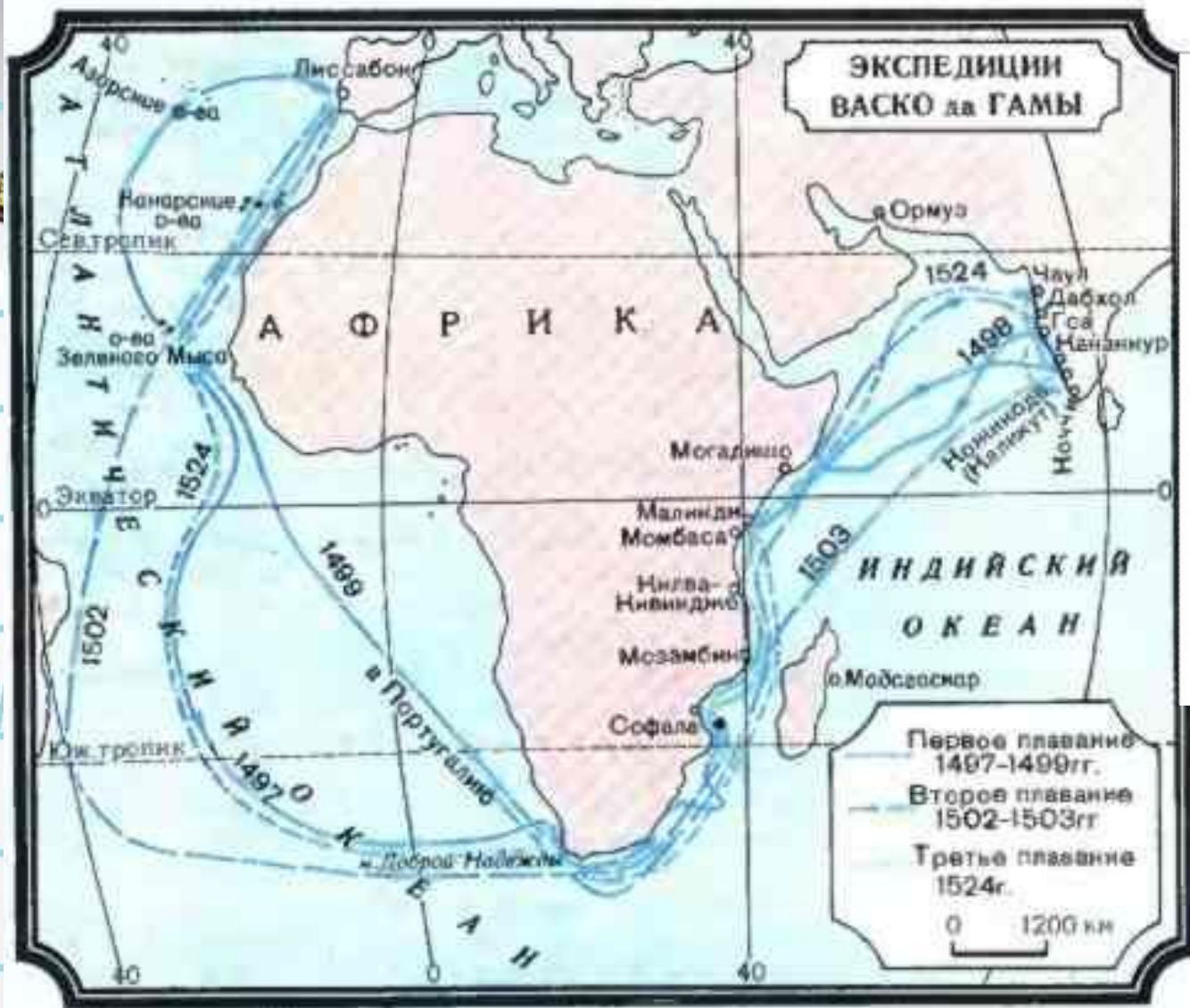


Открытие южного морского пути в Индию

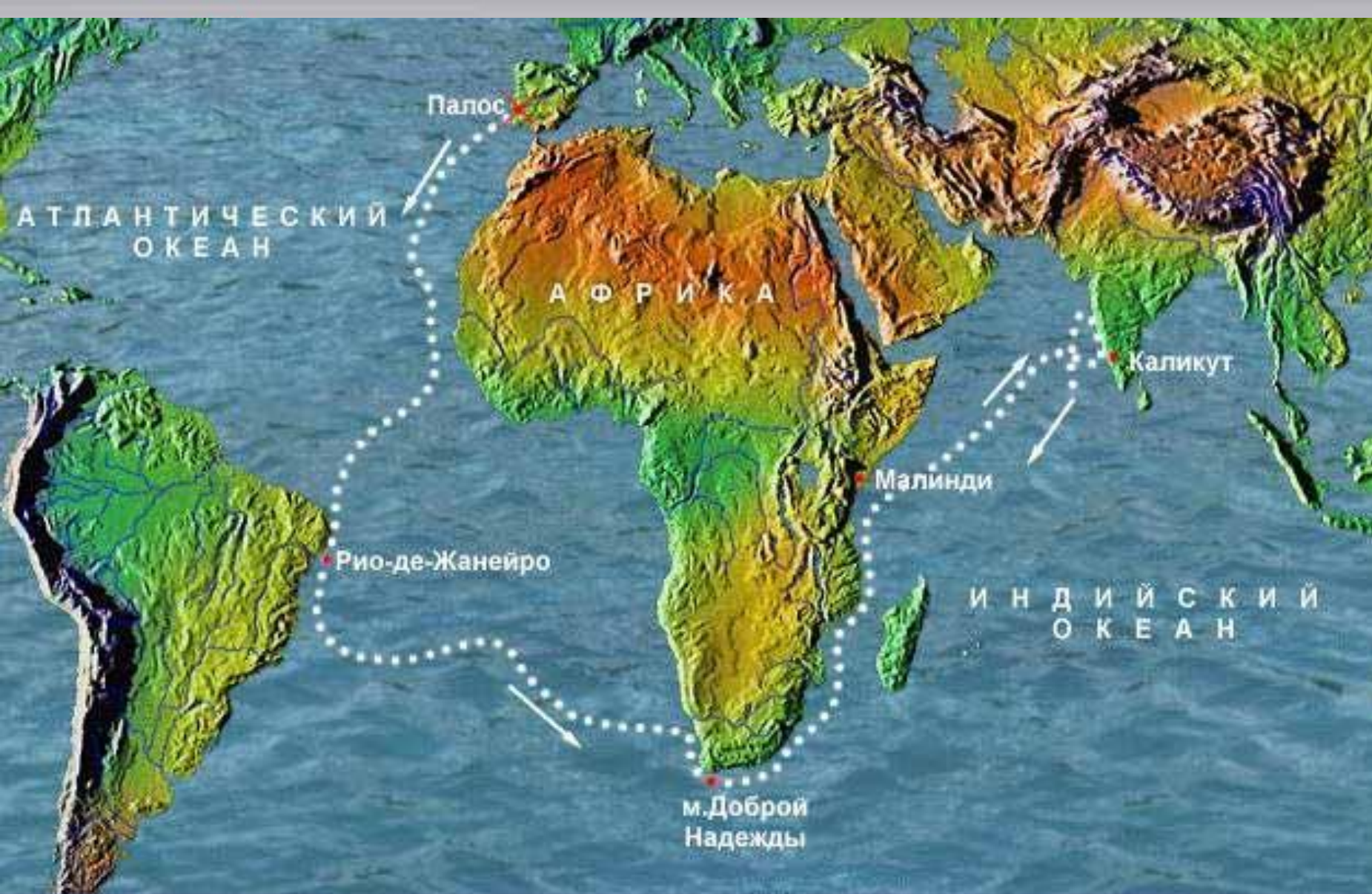
БАРТОЛОМЕУ ДИАШ

В 1488 г. **БАРТОЛОМЕУ ДИАШ** достиг южной оконечности Африки, открыл мыс Бурь, впоследствии названный мысом Доброй Надежды. Плавание Диаша открыло перед португальцами перспективу освоения морского пути в Индию вокруг Африки.





Васко да Гама
1469—1524



Открытие морского пути в Индию. 1497-1499 гг.



Первое кругосветн ое плавание

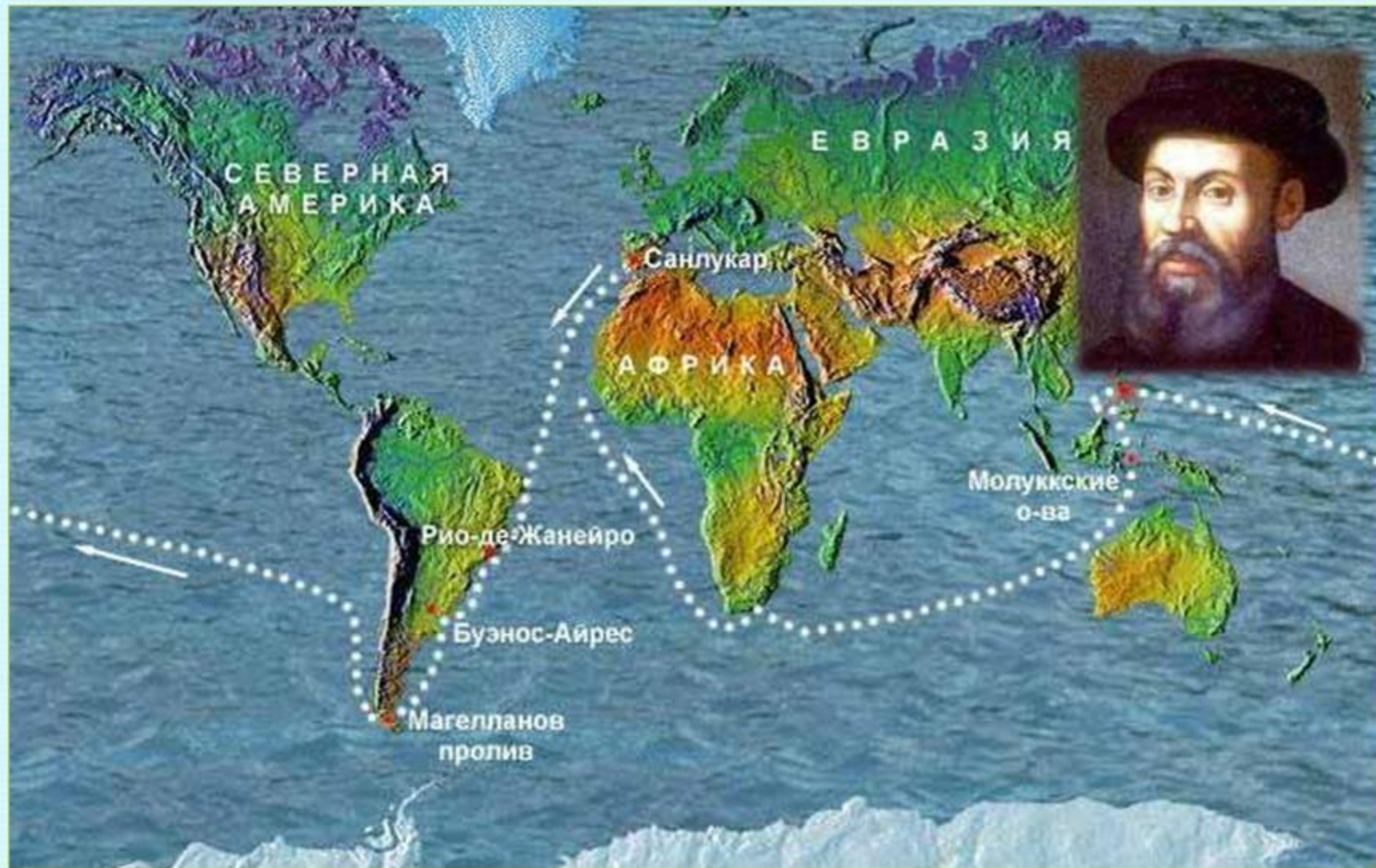


Фернан Магеллан
1470—1521

Фернан Магеллан вошёл в историю как первый человек на Земле, совершивший кругосветное путешествие, то есть обогнувший земной шар.

Ф. Магеллан, как и Колумб, хотел найти короткий путь в Индию.


Кругосветное путешествие Магеллана




КАРТА ПУТЕШЕСТВИЙ ФЕРНАНА МАГЕЛЛАНА И ФРЭНСИСА ДРЕЙКА








1



2



3



4

1497 - 1499

1492

1487 - 1488

1519 - 1522

Бартоломеу
Диаш

Фернанд
Магеллан

Христофор
Колумб

Васко да Гама

Первое
кругосветное
плавание

Мыс Доброй
Надежды в
Африке

Морской путь в
Индию

Открытие
Америки





1. Стр. 11 – 13,
прочитать,
пересказать,
записи в тетради
выучить, уметь
показывать
маршруты
экспедиций на
карте

2. вопрос 5 с. 13



**ВАШЕ
НАСТРОЕНИЕ
В КОНЦЕ
УРОКА?**

