

Введение.

*Что изучает физическая
география России?*

Практическая работа №1




Цели урока:

- -формирование личных учебно-познавательных мотивов при изучении географии России;
- -познакомиться с особенностями курса «География России» и его структурой;
- -воспитание юного гражданина Родины.

Записать Д/З:

- *Читать стр. 7-10*






«Широко ты, Русь,
По лицу Земли
В красе царственной
Развернулася!»

Никитин



Знакомство с учебником.





- Россия – крупнейшее государство мира, занимающее площадь 17,1 млн. кв. км, что вполне сравнимо с материком Южная Америка (17,8 млн. кв. км) и значительно превосходит по площади материки Антарктиду (14 млн. кв. км) и Австралию с Океанией (8,5 млн. кв. км).

ЗАДАНИЕ №1.

На физической карте показать как проходит граница России, где расположена столица России, показать Уральские горы, Каспийское море, Черное море, Волгу, Обь, Енисей.



методы географических исследований

Традиционные методы:

- статистический,
- картографический,
- исторический



Карта Российской Федерации





Новые методы:

- **космический** - изучение поверхности Земли по космическим снимкам,
- **диахронический** - изучение истории географического объекта с момента его образования до настоящего времени,
- **метод моделирования** - искусственное создание объектов с целью их изучения в различных условиях,
- **исследовательский эксперимент** - создание искусственных условий и их изучение,
- **географический прогноз** - предвидение будущего состояния геосистем.

Задание №2.



Показать на физической карте России, где эти ландшафты могут быть расположены?
















**География России – это наука,
изучающая природу и экономику, а
так же население нашей страны.**



Контрольные вопросы и задания.

- ***Что изучает курс «География России»?***
- ***Почему так важно знать географию своей страны?***
- ***В каких регионах нашей страны вам удалось побывать?***

***СПАСИБО ЗА
РАБОТУ!***

