



СВОЯ ИГРА





# Береговая линия




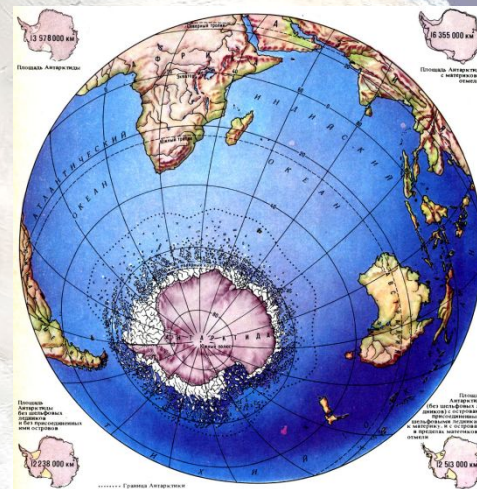
Крупный остров к северу от Австралии.



# Береговая линия

10


## Какие океаны омывают Антарктиду?



# Береговая линия



Крайняя северная  
точка Австралии.



# Береговая линия

Свободные ото льда участки суши в Антарктиде.





Оазисы Антарктиды



Береговая линия



Залив на севере  
Австралии.






# Береговая линия



Море, омывающее  
Австралию на северо-  
западе.






# Береговая линия



На восточном берегу Австралии  
есть такие названия:

Серферс-Парадайс, Брод-Бич,  
Мэрмэйд-Бич, Палм-Бич, Майами.

Что означают эти названия?



Рай для сер





# Береговая линия



На севере Австралии правительство создало огромный морской заповедник. Это «восьмое чудо света» возникло 55 млн. лет назад. Постройки причудливой формы образуют эти организмы: кружева, цветы, деревья, раскрашенные в разные цвета (голубой, желтый, розовый). Как называются организмы, какие размеры имеет это сооружение?



# Береговая линия



В 1840 году человек впервые ступил на берег Антарктиды. Им стал французский мореплаватель Жюль Дюмон-Дюрвиль. Как называется место, где произошло это событие? Почему у него такое название?



# ПРИРОДА



## «Путешествие по карте»

1 2 3



# ПРИРОДА




Что такое крики?



# ПРИРОДА



Как называются растения и животные, которые встречаются только в одном месте?



# ПРИРОДА





## Что такое скрэб?



# ПРИРОДА



## Вулкан Эребус потухший?





# ПРИРОДА



## Сейчас в Антарктиде лето?



# ПРИРОДА



• Что такое крики?



# ПРИРОДА АНТАРКТИДА



## Цепочка цифр

1820

-89,2

НИЗ

14

4744





# ПРИРОДА



Почему большую часть  
Австралии занимают  
пустыни?





**ВСЯЧИНА**



**Самая чистая столица в  
мире — столица  
Австралии. Назовите.**





# ВСЯЧИНА



**Всем привычное слово «ветер» мало подходит для стоковых ветров Антарктиды. Два человека, не связанные веревкой, разойдясь на 5 шагов, могут больше не найти друг друга. Кричать бесполезно, т. к. ураган заглушает все. В чем причина столь сильных ветров?**



# ВСЯЧИНА




## Самая высокая точка Австралии.



# ВСЯЧИНА



• Самая длинная река  
Австралии.






# ВСЯЧИНА



**Ближе всего к Антарктиде  
Австралия?**



# ВСЯЧИНА




**Где в Австралии круглый год  
выпадают обильные осадки и  
почему?**



# ВСЯЧИНА



Амундсен первым покорил  
Южный полюс?



# ВСЯЧИНА



Вулкан, расположенный на  
Антарктическом полуострове.



# ВСЯЧИНА



Определите координаты полюса  
холода

Станция «Восток»



# ПОЧЕМУЧКИ



**Почему позднее всех материков  
была открыта Антарктида?**





# ПОЧЕМУЧКИ



**Объясните, почему Австралию называют огромным природным заповедником?**



# ПОЧЕМУЧКИ



Почему в Австралии в декабре, январе, феврале теплее, чем в июне, июле и августе?





# ПОЧЕМУЧКИ



Почему в Австралийском Союзе  
государственным языком  
является английский, а главой  
государства считается английская  
королева?



# ПОЧЕМУЧКИ



**Почему в Антарктиде самые  
низкие температуры на  
Земле?**



# ПОЧЕМУЧКИ



Почему Австралия –  
самый сухой материк?





# ПОЧЕМУЧКИ



**Почему в Австралии преобладают  
полезные ископаемые осадочного  
происхождения?**

ИЗНАЙДИТЕ



# ПОЧЕМУЧКИ



**Почему только 3% площади  
Антарктиды свободно ото льда?**



**ПОЧЕМУЧКИ**




**Почему Антарктида так называется?**



# ФЛОРА И ФАУНА



Какие животные  
изображены на гербе  
Австралии?



# ФЛОРА И ФАУНА



**Почему у берегов  
Антарктиды много морских  
животных?**








Самое крупное животное на планете. Его масса достигает тридцати тонн.



а  
са



# ФЛОРА И ФАУНА



Цветок этого дерева на гербе Австралии. Его много видов, оно цветет. Из одного вида аборигены делают бумеранги. 1 августа, день этого дерева, отмечают в школах Нового Южного Уэльса.



# ФЛОРА И ФАУНА




Самые многочисленны  
е обитатели материка  
Антарктида.



# ФЛОРА И ФАУНА



Родина дерева — Новая Гвинея. Плоды на дереве 20 кг, на одном из них до 800 штук. 1 человек может кормиться год с 3-х деревьев. Плоды едят сырые, вареные, печеные.



# ФЛОРА И ФАУНА



**Животные, завезенные в Австралию в 1859 г., и которые “страшней, чем наводнение”**




# ФЛОРА И ФАУНА



## «КОТ В МЕШКЕ».

Перед вами ветка дерева, привезенного с Кавказа. Родина — Австралия. На Кавказе его рассадили, чтобы осушить Колхидскую низменность. Что это?



# ФЛОРА И ФАУНА



## «КОТ В МЕШКЕ»

Угадай, что в черном ящике.





Прекрасное декоративное и масличное растение.

Стройный ствол поднимается на высоту 20 м. Это важнейшая с\х культура многих островных государств, расположенных около Австралии. Плоды используются для питания населения, ствол - для постройки лодок и жилищ, листьями покрывают крыши, укрепляют стены дома. На циновках из листьев спят. Находиться под деревом небезопасно. В ящике плод. Назовите дерево, плод и внутреннюю часть плода, которая идет на изготовление маргарина, масла, косметических изделий.







## **Записка № 1.**

**Наша экспедиция изучала море Фиджи в районе острова Каледония (26 ю.ш., 165 в.д.). Неожиданно налетел страшный ветер. Сорваны паруса. Судно не управляется. Нас стало уносить далеко от суши в открытое море. Три дня мы боролись со смертью. На четвертые сутки, когда море утихло, нас вынесло на берег небольшого острова. Наши координаты 28,5 ю.ш., 168 в.д. Спасите! Ждем помощи!**



## **Записка №2.**

**Наш прогулочный катер совершал круиз вдоль 20 ю.ш., 160 в.д. Большого Барьерного рифа (Коралловое море). Неожиданно начался сильный шторм. Сильно получило пробоину. Мы вынуждены были сесть в шлюпки. Корабль затонул. Очень скоро мы оказались в тихой лагуне. Недалеко от нас были другие большие и маленькие острова. Мы ждем помощи! Наши координаты 11 ю.ш., 150 в.д.**



### **Записка № 3.**

**Свое путешествие на воздушном шаре мы планировали заранее. Взлетев 5 ю.ш., 140 в.д. (о. Новая Гвинея) ветер нежно и ласково понес нас через море (Арафурское) на запад. Но неожиданно разразилась сильная гроза, и мы начали падать. Вдалеке показалась земля. Мы кое-как дотянули до нее. Нам требуется помощь, чтобы починить шар. Мы находимся в координатах 9 ю.ш., 150 в.д.**

