

An aerial photograph of a large, snow-capped mountain peak. The mountain's slopes are covered in green vegetation, likely coniferous forests, and are interspersed with rocky outcrops and patches of snow. The sky is blue with scattered white clouds. The text is overlaid on the top half of the image.

Открытие Камчатки Владимиром Васильевичем Атласовым

*Работа ученицы 8 Б класса ГБОУ школы №104
Санкт-Петербурга Бактияр Элины.
Учитель Шиженская Н.Н.*



Атласов Владимир Владимирович (около 1661–1711) . Родился в Великом Устюге , землепроходец , казачий голова, первый исследователь Камчатки , один из первооткрывателей Курильских островов . В 1697-1699 году совершил походы по полуострову Камчатке. Дал точные и первые сведения о Камчатке и о Курильских островах.



Путешествия Владимира Атласова

Службу начал в 1682 году в Якутске. До 1689 года собирал ясак в бассейне реки Алдан и по рекам Уда, Тугур и Амгунь (левый приток Амура), до августа 1694 года — по рекам Индигирка, Колыма и Анадырь. Из похода по восточной части Чукотского полуострова (лето 1692 года) доставил краткие сведения о Чукотке, Аляске и об эскимосах.

В августе 1695 года был назначен приказчиком

Карта-схема походов В.

Атласова

в 1696–1699 годах



Во время камчатского похода (конец декабря 1696 года — середина июля 1699 года) прошел сушей почти все западное побережье полуострова Камчатка (1100 километров), не дойдя 100 километров до мыса Лопатка. К концу лета 1698 года вышел к побережью Тихого океана у $51^{\circ} 21'$ с. ш. (мыс Инканюш). В 1697 г. В. Атласов открыл и обрисовал Камчатку и Курильские острова. Владимир Атласов – первый человек, описавший главную достопримечательность Камчатки – вулканы. Собрал первые сведения о вулканах, в том числе о высочайшей в



В середине 1700 года вернулся в Якутск и был отправлен с докладом в Москву . В Тобольске вместе с

С. Ремезовым составил один из первых чертежей Камчатки.

В Москве Атласов представил ряд "скасок" (сохранились две) с первыми точными сведениями о природе и населении Камчатки, ее животном и растительном мире , о морях, омывающих полуостров, их ледово





Памятник В. Атласову в г. Великий Устюг



**За успешный поход ,
закончившийся
присоединением Камчатки
к России, Атласову был
присвоен чин казачьего
головы и выдана награда в
размере 100 рублей .**



Эти деньги он истратил на товары, взятые со склада недавно умершего купца. Наследники покойного подали на Атласова жалобу, и он на четыре года был посажен в тюрьму. После освобождения (1707) был направлен приказчиком на Камчатку. В этой должности он пробыл всего полгода.



Камчадалы, добывающие огонь из дерева.

Иллюстрация к первому изданию „Описания Земли Камчатки“.

Взбунтовавшиеся служилые люди посадили Атласова в темницу, из которой он бежал и до января 1711 года находился в Нижнекамчатске, где во время очередного мятежа казаков был убит.



Нижнекамчатский остров (по С. Крашенинникову)




Остров Атласова . Скала Долгая .


Атласов первым из россиян достиг берегов Тихого океана. Именем Атласова названы остров, бухта и вулкан Курильской гряды; населенные пункты на Камчатке и Сахалине; ледник в хребте Черского.

АСТРАГАЛ АТЛАСОВА

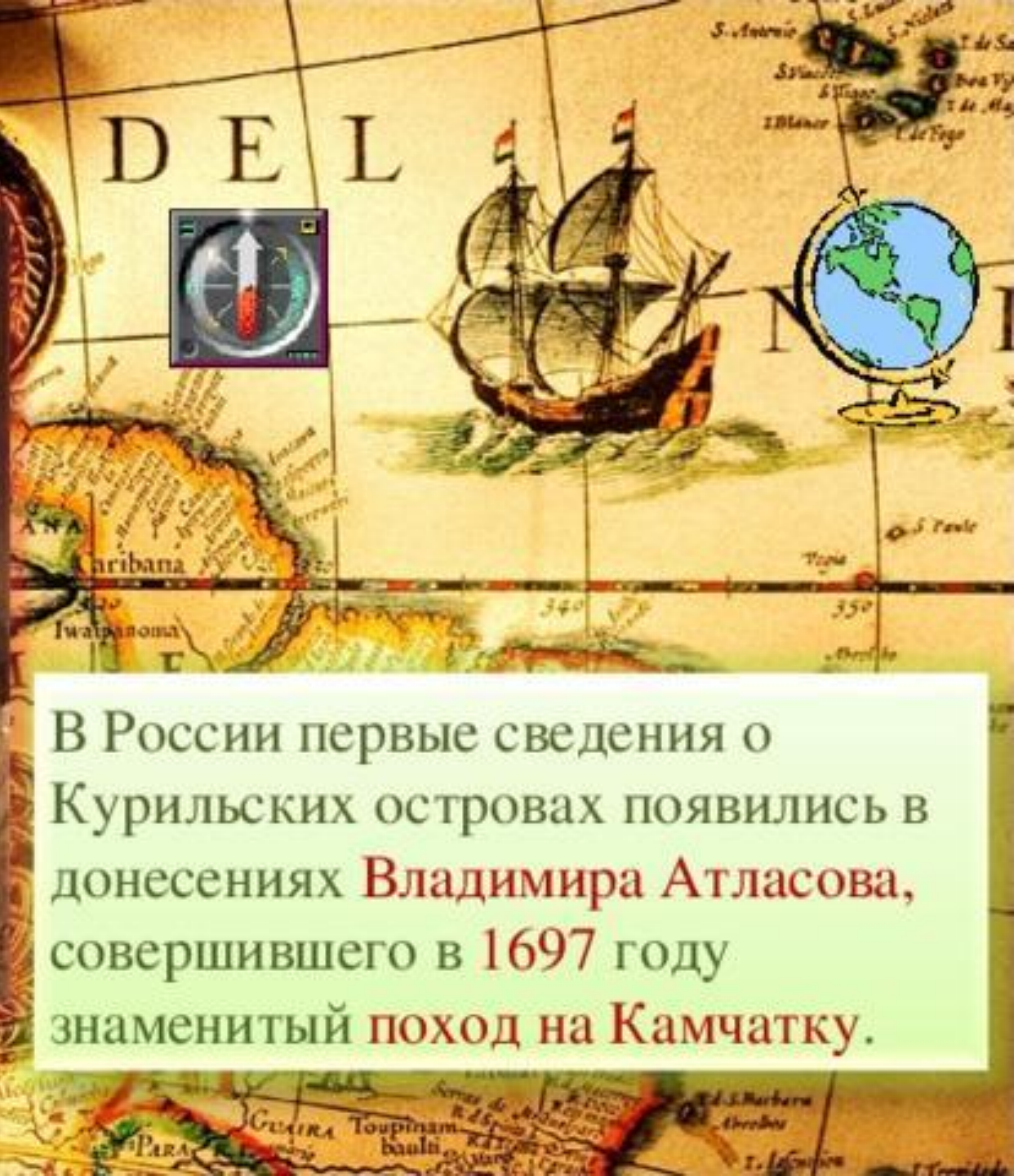


В Усть-Камчатском районе, недалеко от посёлка Ключи, на левом берегу реки Крестовой (другое название Кануч) при впадении её в реку Камчатку находится святыня – двухметровый деревянный Памятный крест, поставленный в 1697 г. Владимиром Атласовым и его казаками в память первого Российского похода на Камчатку. На кресте выжжена историческая надпись, которая сохранилась в записях Степана Петровича Крашенинникова, который видел крест: «1697 году, июля 13 дня поставил сей крест пятидесятник Володимер Атласов с товарищи 55 человек».






В России первые сведения о Курильских островах появились в донесениях **Владимира Атласова**, совершившего в **1697** году знаменитый **поход на Камчатку**.







Улица В. Атласова в Великом Устюге