

The background of the slide is a photograph of a city street. On the left, there is a modern, multi-story building with a light-colored facade and many windows. In the center and right, there are older, more ornate buildings with classical architectural features like columns and arched windows. The street is paved and there are some trees and bushes in the foreground. The sky is clear and blue.

Социально- экономическое развитие города Калача

Выполнила: ученица 10
класса

МКОУ Подгоренская СОШ
Коновалова В.С.

Руководитель: учитель
географии

Объедков А.В.

Актуальность темы

Я считаю данную тему актуальной, так как Калач является городом, который с одной стороны сочетает в себе черты современного города, а с другой - это моя малая Родина.

Цель исследовательской работы

- Дать социально – экономическую характеристику города Калача, используя статистические данные.

Задачи исследовательской работы

- Дать краткую характеристику географического положения и изучить исторические данные города.
- Проанализировать статистические данные о промышленных предприятия города Калача.
- Проанализировать социально – экономические показатели города Калача.
- Охарактеризовать уровень жизни населения города.

Географическое положение города Калача



История возникновения города

- 1571 год – первое упоминание о городе;
- 1716 год – получение статуса слободы Калач;
- 1896 год – возрастание значение города с открытием железной дороги;
- 1928 год – получение статуса административного центра Калачеевского района;

ОАО "КМПК" & ООО "КАМДЕЛ"



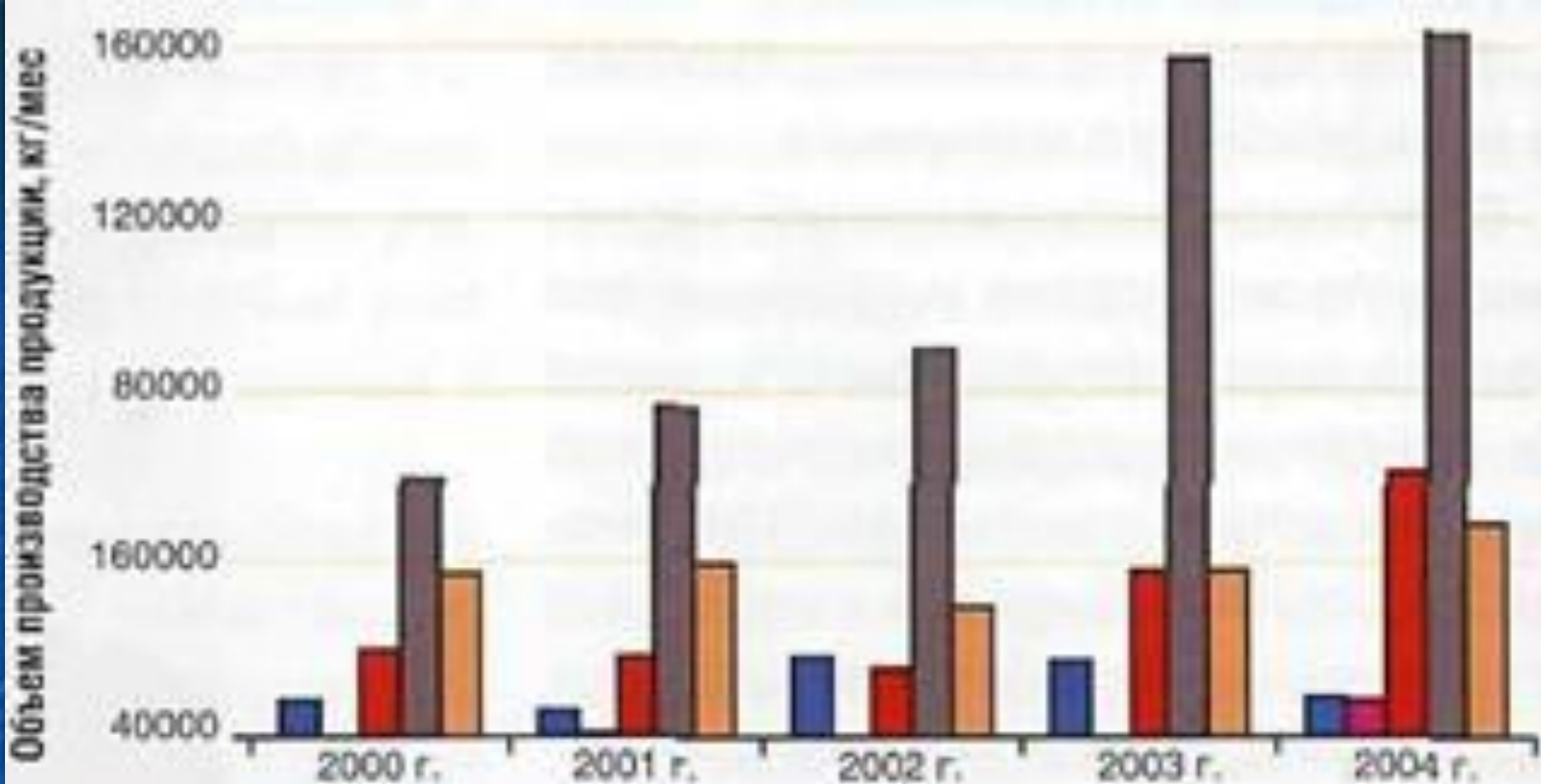
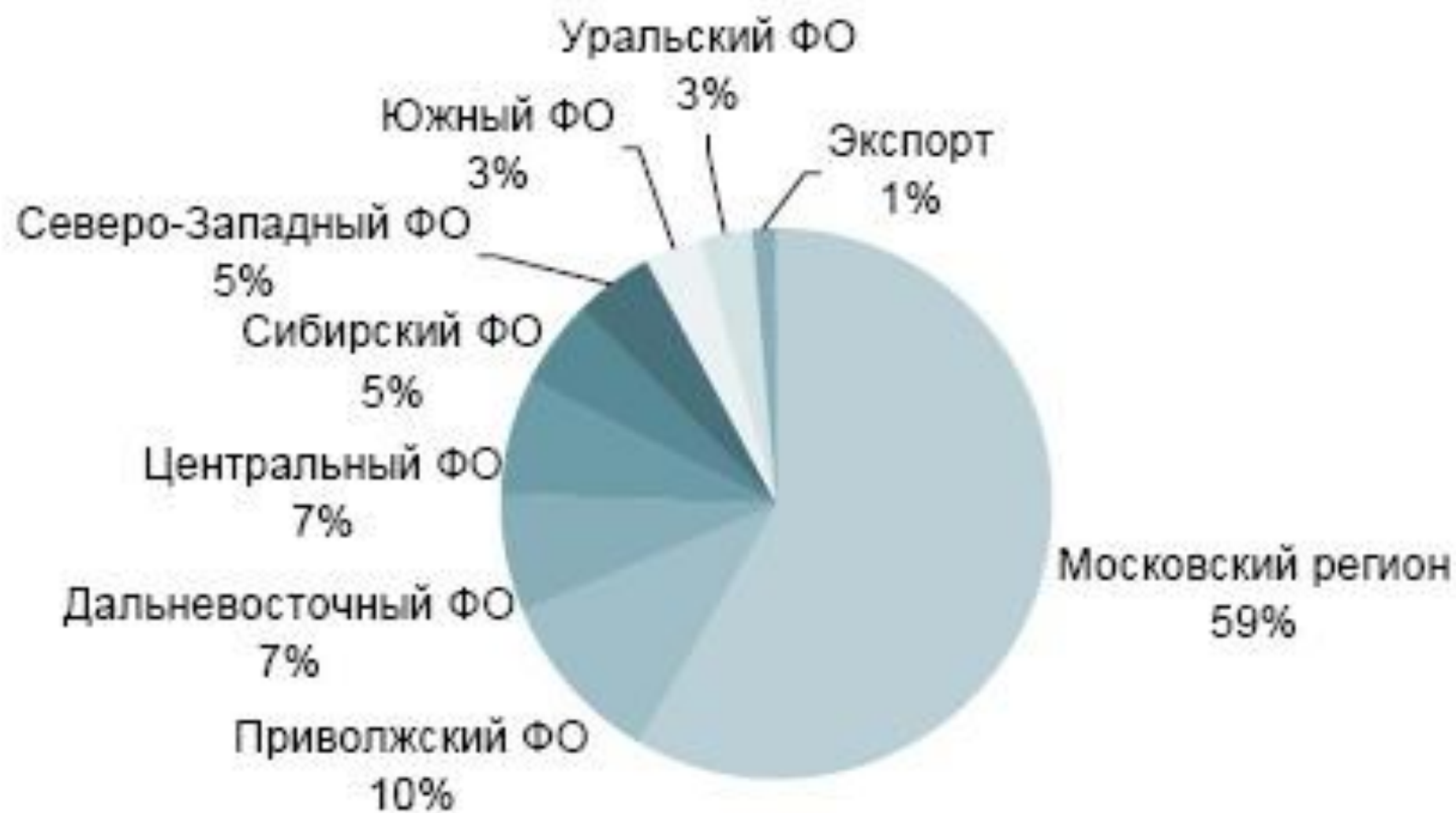


Рис. 1. Выпуск продукции в 2000–2004 гг.

- сырокопченые колбасы
- варено-копченые колбасы
- полукопченые колбасы
- вареные колбасы
- сосиски/сардельки

Региональная структура реализации ЗАО «Карат»



Уровень жизни населения

Диаграмма № 1. Уровень заработной платы на крупных предприятиях г. Калача в период с 2007-2011 гг.

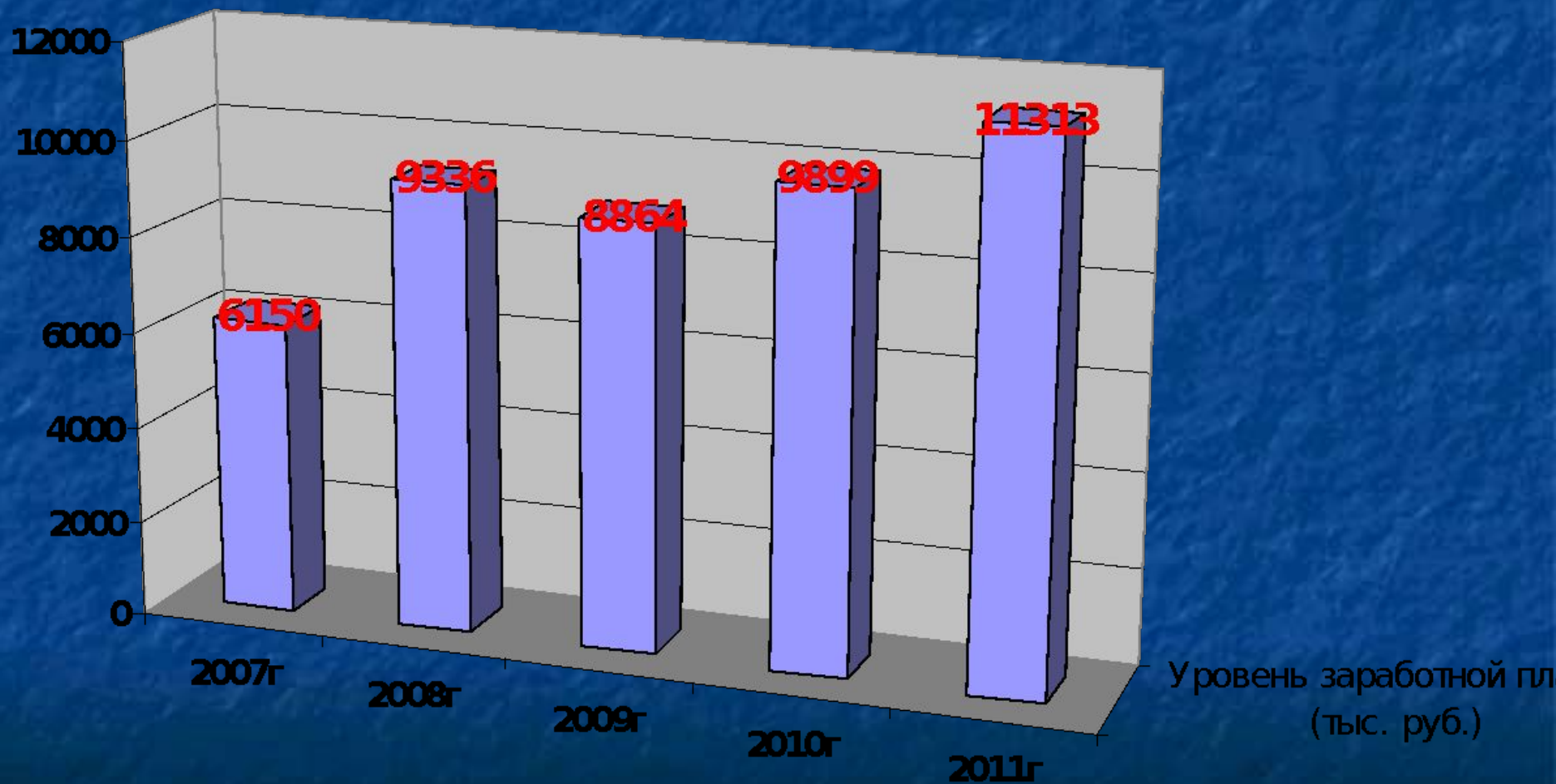


Таблица № 1. Динамика численности населения в г. Калаче в период с 1890-2010 гг.

Численность населения по годам (тыс. жит)

1890 г.	15.5	1979 г.	20.2	2000 г.	22.9	2007 г.	20.3
1939 г.	18.6	1989 г.	23.2	2001 г.	22.8	2008 г.	20.4
1959 г.	16.9	1992 г.	22.9	2003 г.	21.0	2010 г.	19,9
1967 г.	18	1996 г.	23.0	2005 г.	20.5		
1970 г.	18.5	1998 г.	23.0	2006 г.	20.3		

Таблица № 2. Динамика смертности и рождаемости в г. Калаче в период с 2006-2010 гг.

Уровень смертности (чел.)		Уровень рождаемости (чел.)	
2006 г.	425	2006 г.	163
2007 г.	385	2007 г.	157
2008 г.	364	2008 г.	205
2009 г.	347	2009 г.	192
2010 г.	374	2010 г.	159

Диаграмма № 2. Динамика смертности и рождаемости в г. Калаче в период с 2006-2010 гг.

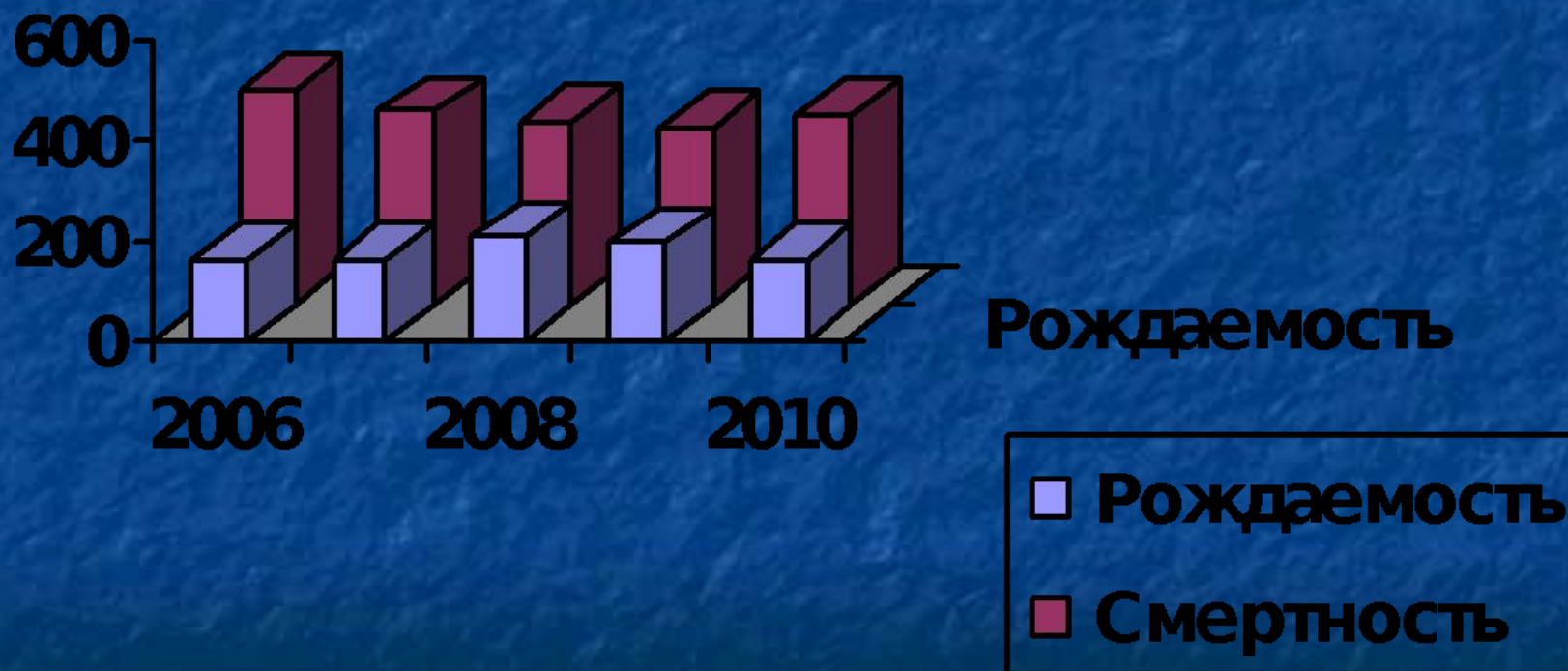


Таблица № 3. Динамика миграции населения г. Калача в период с 2006-2010 гг.

Уровень миграции (чел.)		
Период	Прибывшие	Выбывшие
2006 г.	589	329
2007 г.	603	329
2008 г.	513	370
2009 г.	374	296
2010 г.	282	338

Выводы

Город Калач расположен на Калачской возвышенности на юго-востоке Воронежской области. Город расположен при слиянии рек Толучеевка и Подгорная в 238 километрах к юго-востоку от Воронежа.

Первое упоминание о Калаче относится к 1571 году. В 1716 году – Воронежская губернская канцелярия дала предписание о создании поселения – слободы Калач. С 1928 года и по настоящее время Калач выполняет функцию административного центра.

Говоря о промышленных предприятиях города, можно сделать вывод, что в отраслевой структуре преобладают отрасли пищевой промышленности. В настоящее время наблюдается подъем промышленного производства на предприятиях, за счет создания новых рабочих мест.

В городе Калаче имеется большое количество социально – значимых объектов, таких как детские сады, общеобразовательные школы, художественная и музыкальная школы, средние специальные учебные заведения, Дома культуры, библиотеки, стадионы, спортивные площадки, медицинские учреждения.

Численность населения в городе уменьшается за счет естественной убыли и миграции населения.

Уровень жизни калачеевцев продолжает повышаться из года в год.





19/10/2010 12:28





Спасибо

за внимание!!!