

<http://www.panoramio.com/photo/61156325>



Загадка.

В неё льётся,
из неё льётся,
сама по земле плетётся.

из личного архива



SVAMUKA Сухум, Март 2011 год.

<http://mypleer.com/?p=18496>



Реки.

<http://www.bearmountain.ru/article/biya/>



Зайцева Елена Владимировна
учитель географии
МБОУ г.Иркутска СОШ № 73


<http://www.altaitravel.ru/objects/images/chuya.jpg>



«На реке человек оживал и жил с нею
душа в душу. Он любил свою реку...

В разговорную речь вошли такие
уважительные и ласковые слова, как
Волга-матушка, Амур-батюшка,
Енисей- богатырь, Ока-красавица»
/В.О.Ключевский/

<http://crazywalls.narod.ru/kartinki/463/>



<http://altay7.com/index.php?newsid=550930>

Река – это естественный, постоянный водный поток, текущий в выработанном ей углублении, по уклону местности.



<http://blesna.net/turizm/246-rybalka-na-ugre.html>

Каждая река имеет:



ИСТОК РЕКИ ВОЛГИ

ЗДЕСЬ ИЗ РОДНИКА
У СЕЛИ ВОЛГОВЕРХОВЬЕ
БЕРЕТ НАЧАЛО
ВЕЛИКАЯ РУССКАЯ РЕКА
ВОЛГА

ПЕРВЫЙ ПРИТОК ВОЛГИ - РУЧЕЙ ПЕРСЯНКА.
НИЖЕ ЕГО НА ПРОТЯЖЕНИИ 91 КМ
ВОЛГА ПРОХОДИТ ОЗЕРА
МАЛЫЙ И БОЛЬШОЙ ВЕРХИТ, СТЕРЖ,
ВСЕЛУГ, ПЕНО ВОЛГО.
ДЛИНА ВОЛГИ 3690 КМ.
ИСТОК ОХРАНЯЕТСЯ ГОСУДАРСТВОМ

Источком может быть озеро.

<http://www.infoflotforum.ru/topic/34989-slavnoe-more-svjashennii-baikal/>

озеро
Байкал

река Ангара



Ледник Маашей

Исток реки Маашей

Исток может быть слияние двух рек.

<http://megaribolov.ru/index.php/entsiklopediya-rybolova/opisanie-vodоемов/opisanie-рек/1525-enisej>

https://ru.wikipedia.org/wiki/Малая_Северная_Двина#/media/File:Dvina.jpg



река Колыма

река Анкудинка



река Малая Сухая



озеро
Байкал

Устьем может быть залив.

фьорд Тронхеймс
залив
Норвежского моря

река Оркла
(Норвегия)

Устьем может быть море.

<http://dert.ru/travel/lbbm-2012/yarenga>

Белое море

река Яреньга



Устьем может быть океан.

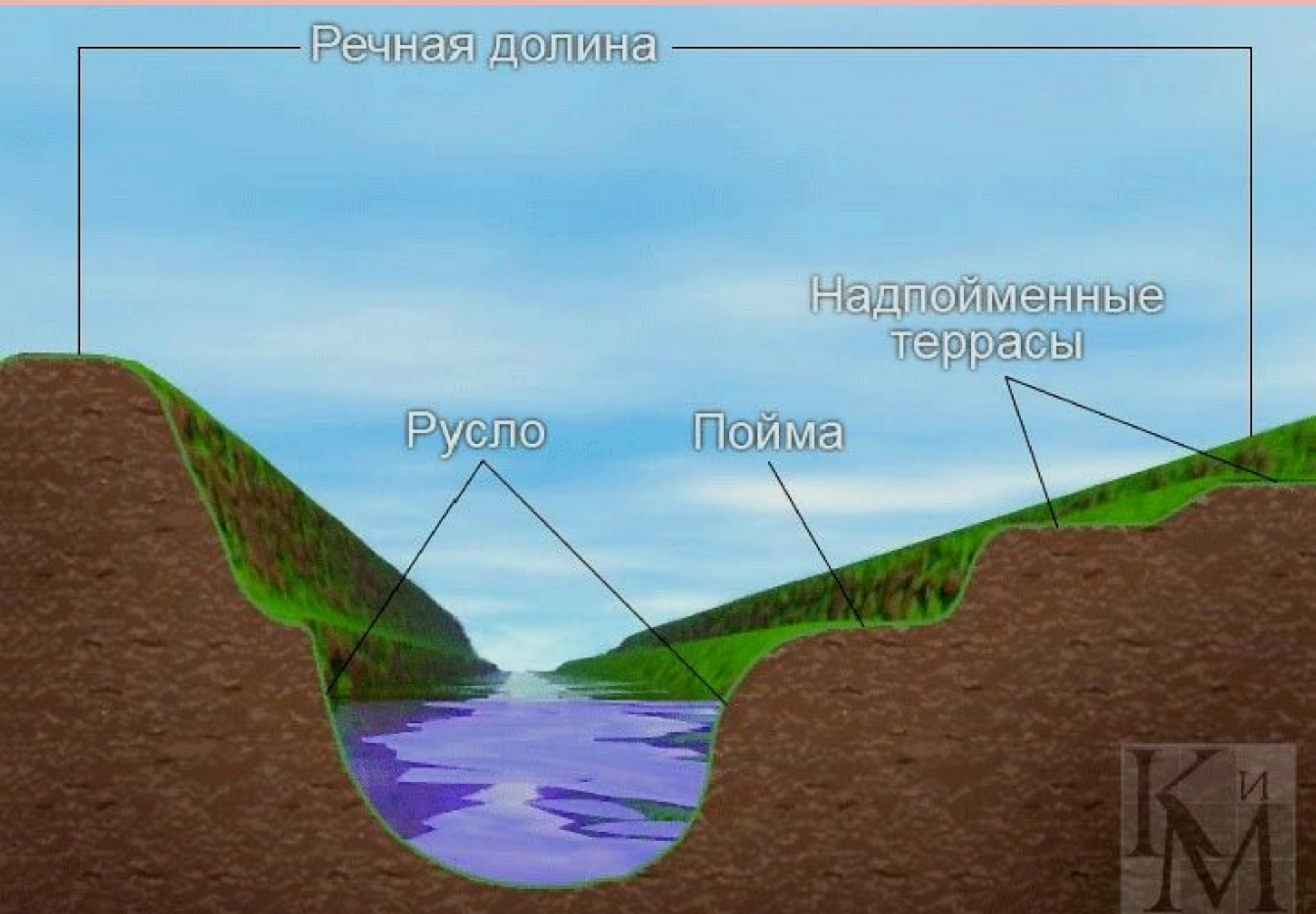
[https://ru.wikipedia.org/wiki/Нихалем_\(река\)](https://ru.wikipedia.org/wiki/Нихалем_(река))

река Нихалем (США)

An aerial photograph showing the Nixalem River delta as it flows into the Pacific Ocean. The river is a dark, winding line that branches out into a wide, sandy delta before meeting the dark blue ocean. White waves are visible where the river meets the sea. The surrounding landscape is green and hilly, with some buildings visible on the right side. A red arrow points to the river's mouth.

Тихий океан

Речная долина



Реки

(по характеру течения)


равнинные

горные



**Широкая, неглубокая долина
Небольшая скорость течения
Небольшая разница в высоте
между истоком и устьем**


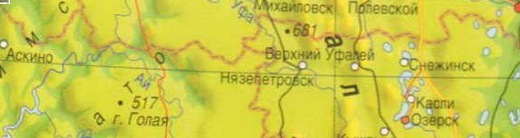

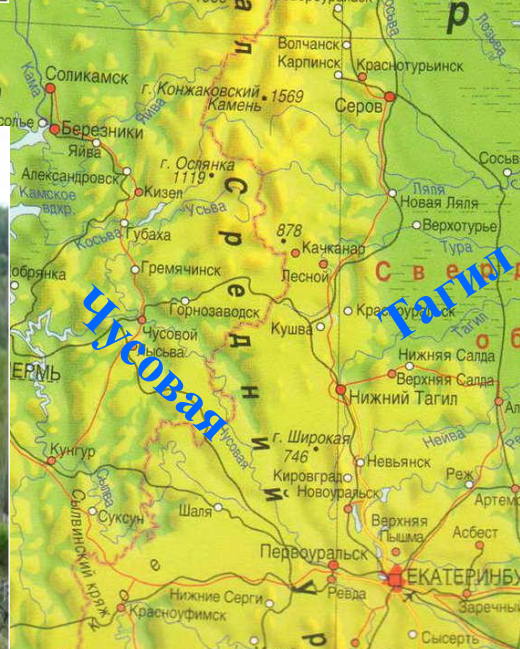
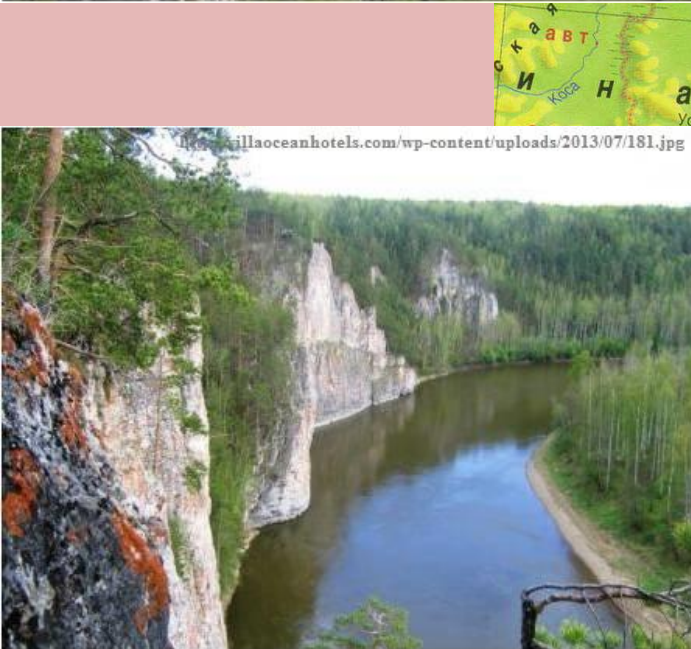
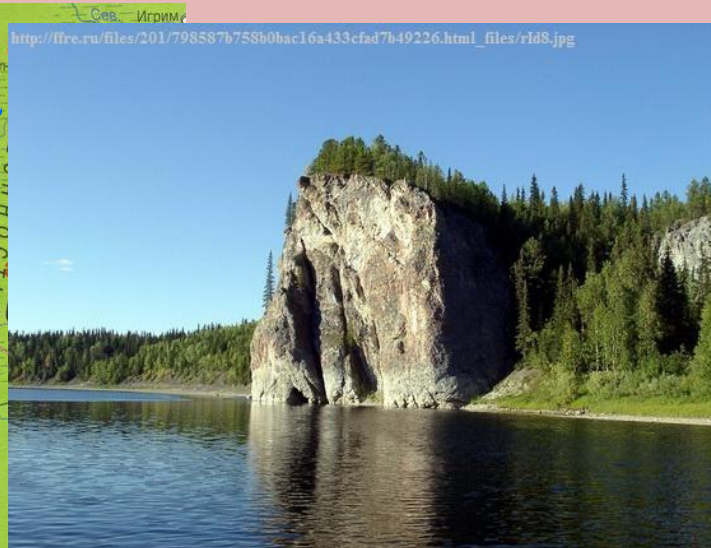
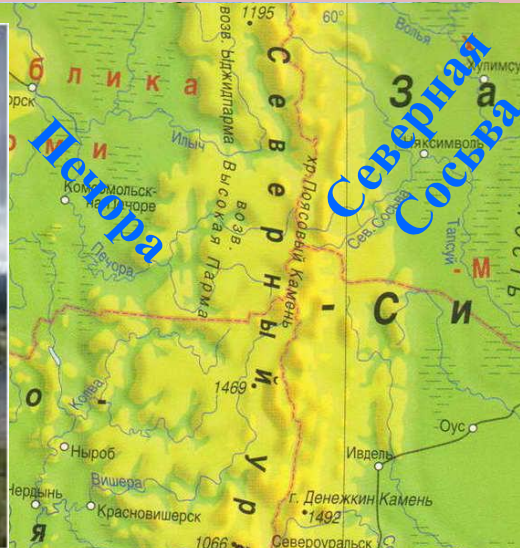
Река наносит



**Узкая, глубокая долина
Большая скорость течения
Большая разница в высоте
между истоком и устьем**

Река разрушает

Водораздел – граница между бассейном рек.




**Водопад — падение воды в реке с уступа,
пересекающего речное русло.**

**Водопадом считают место, где вода падает с высоты
более одного метра.**



**Водопад Анхель – самый высокий водопад в мире.
Высота 1054 метра.**









Главные реки мира



Миссисипи



Обь



Амазонка



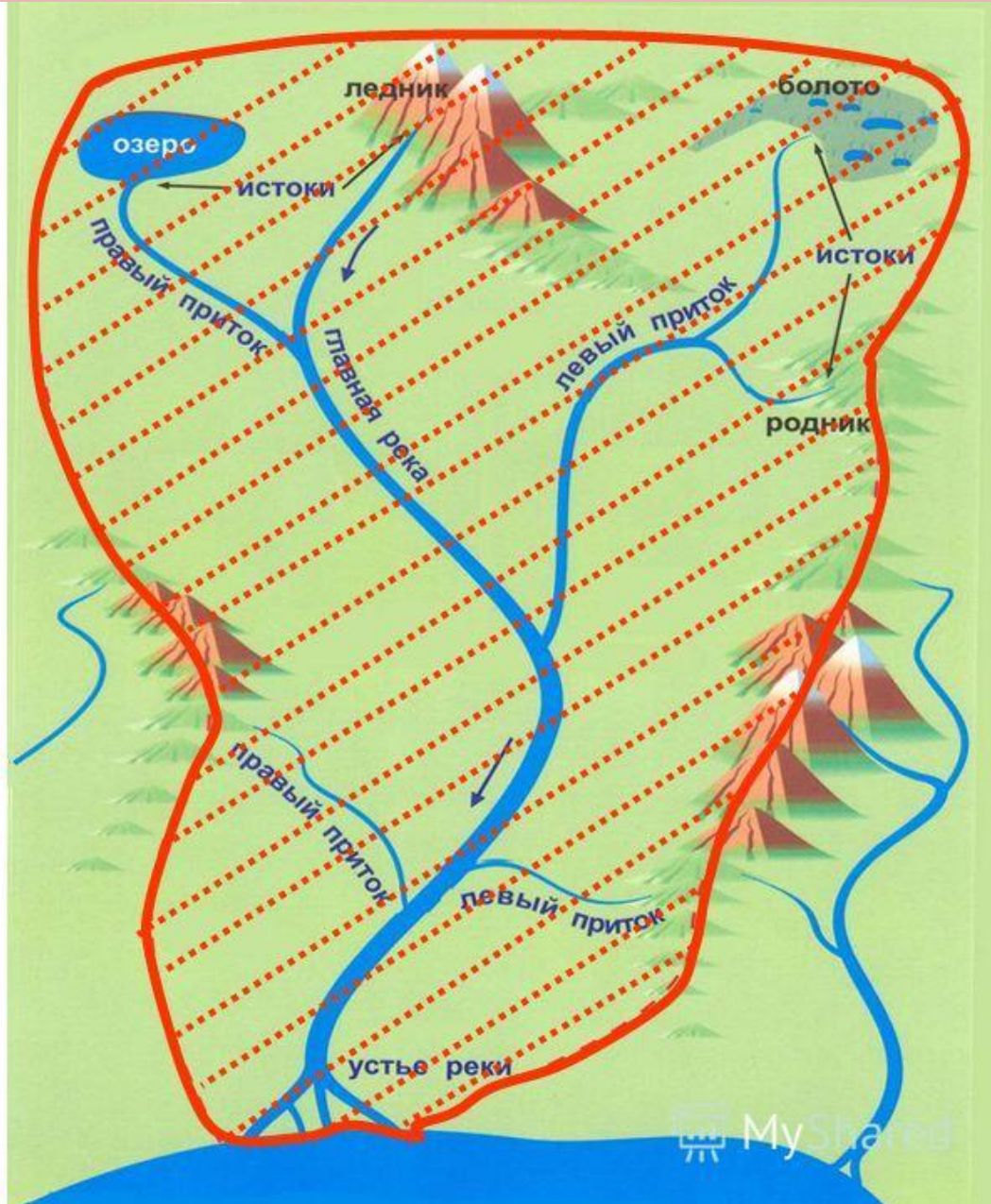
Муррей

Крупнейшие реки мира

Название	Длина, км
1. Амазонка	7100
2. Нил	6650
3. Миссисипи	5969
4. Янцзы (Азия)	5800
5. Хуанхэ	5464
6. Обь	5410
7. Меконг	4500
8. Лена	4480
9. Амур с Аргунью (Азия)	4440
10. Конго	4320
15. Волга (Европа)	3530

Закрепление.

- Речная система – это главная река со всеми притоками
- Водораздел – граница, разделяющая соседние речные бассейны
- Участок земной поверхности, с которого вся вода стекает в реку, называется водосборным бассейном этой реки



Заполнить таблицу "Реки"

Река	На каком материке	Где начинается	Куда впадает
Волга			
Обь			
Енисей			
Хуанхе			
Ганг			
Амазонка			
Миссисипи			
Нил			
Конго			
Лена			

Спасибо за внимание!

<http://www.onegeology.org/extra/kids/images/riverWaterfall.jpg>



<http://wikimapia.org/19498833/Морскије-рапидс/#photo/1633507>



<http://thumbs.dreamstime.com/x/cascade-stream-23847115.jpg>

