



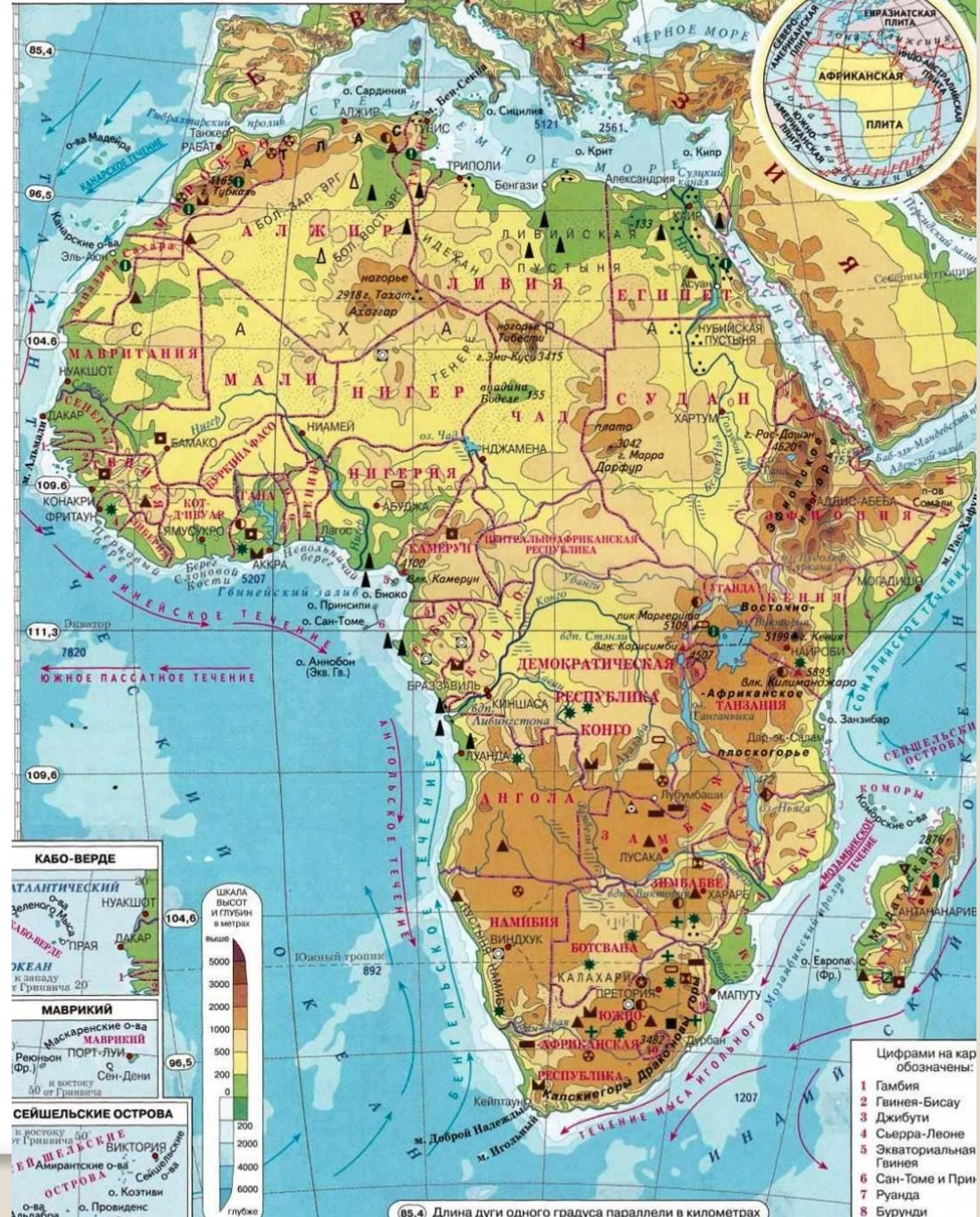




АФРИКА

ОБЩЕГЕОГРАФИЧЕСКАЯ КАРТА
Масштаб 1:41 000 000

к востоку от Гринвича 20 30 40 50 60



КАБО-ВЕРДЕ
к западу от Гринвича 20

МАВРИКИЙ
к востоку от Гринвича 50

СЕЙШЕЛЬСКИЕ ОСТРОВА
к востоку от Гринвича 50

Шкала высот и глубин в метрах

5000
3000
2000
1000
500
200
0

глубже

- Цифрами на кар обозначены:
- 1 Гамбия
 - 2 Гвинея-Бисау
 - 3 Джибути
 - 4 Сьерра-Леоне
 - 5 Экваториальная Гвинея
 - 6 Сан-Томе и Принсипи
 - 7 Руанда
 - 8 Бурунди

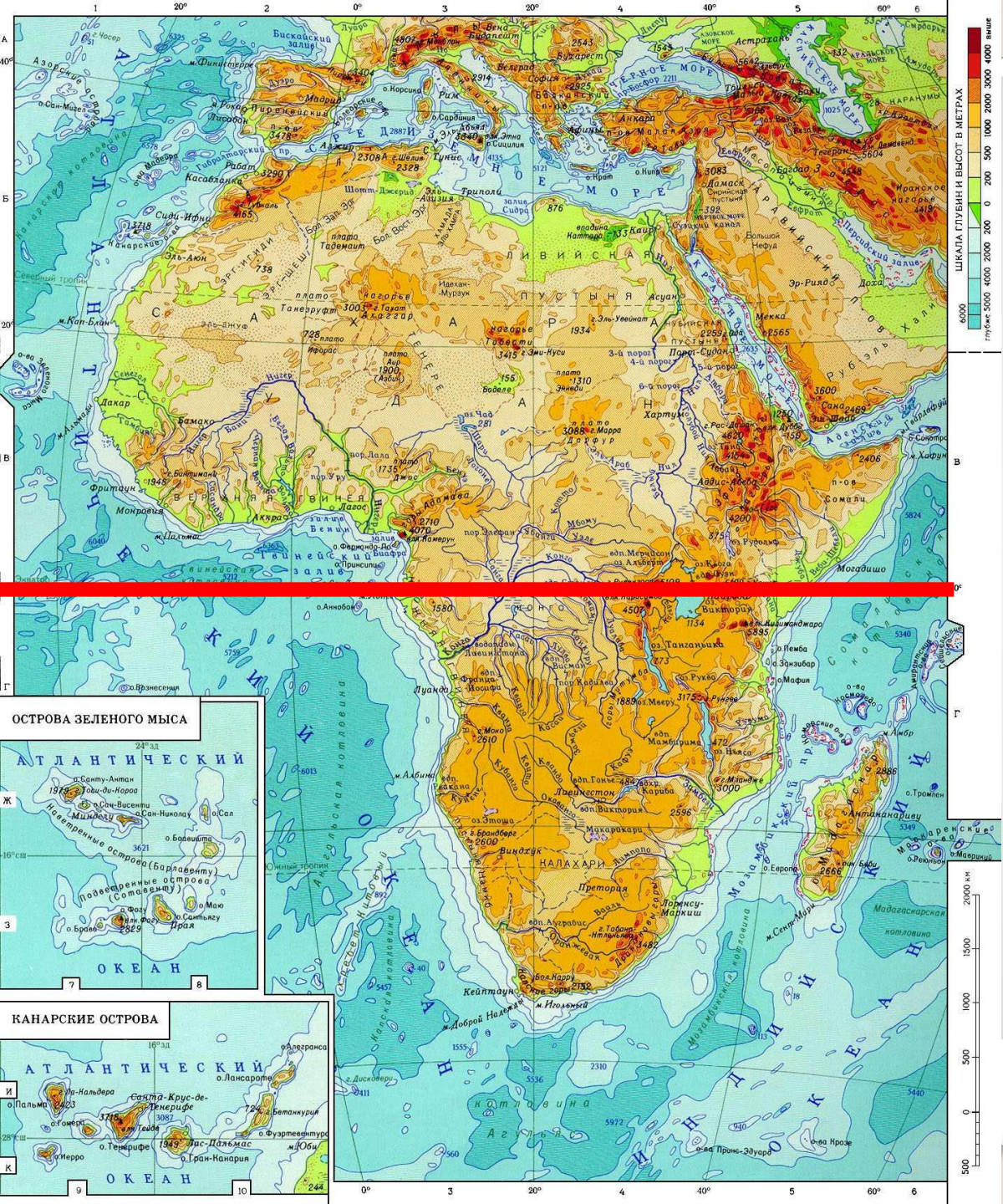


История названия «Африка»

Изначально словом «афри» жители древнего Карфагена называли *людей*, обитавших недалеко от города. Это название обычно относят к финикийскому *afar*, что значит «пыль». После завоевания Карфагена римляне назвали провинцию Африкой (лат. *Africa*). Позднее Африкой стали называть и все известные регионы этого континента, а потом и сам континент.

Другая теория гласит, что название *народа* «афри» происходит от *берберского ifri*, «пещера», имея в виду пещерных жителей. Возникшая позже на этом месте мусульманская провинция Ифрикия также сохранила этот корень в своём названии.





Географическое положение относительно:

- экватора
- «0» меридиана

Географическое положение относительно океанов



Атлантический океан

Индийский океан

Средиземное море

Красное море

нулевой меридиан



Географическое положение относительно материков

Северная
Америка

Евразия

Средиземное море

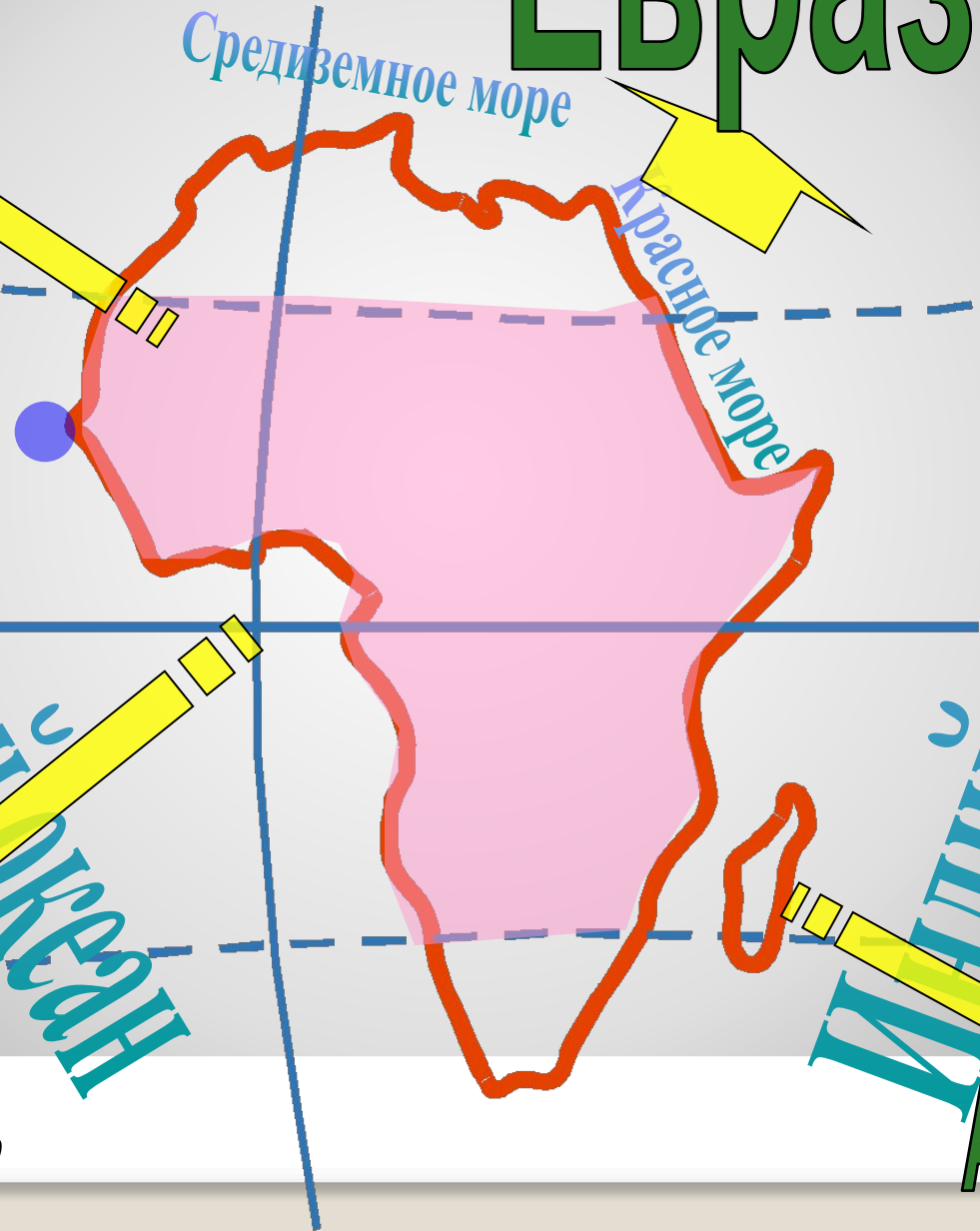
Красное море

Атлантический океан

Индийский океан

Южная
Америка


Австралия



История исследования



Васко да Гама



Давид Ливингстон



Юнкер Василий Васильевич

Домашнее задание: