




ПРОСТРАНСТВО ПОВОЛЖЬЯ




ЦЕЛЬ УРОКА:

1. Сформировать образ Поволжья
 2. Выявить состав и специфические особенности ГП Поволжья
 3. Развивать умение давать оценку ЭГП района
 4. Раскрыть особенности реки Волги и ее значимости в судьбе России
- 



ВОПРОС: ЧТО МЫ ЗНАЕМ О
ПОВОЛЖЬЕ?






Река священнойшая в мире,
Кристалльных вод царица, мать!
Дерзну ли я на слабой лире
Тебя, о Волга! величать,
Богиней песни вдохновенный,
Твоею славой удивленный?
Дерзну ль игрою струн моих,
Под шумом гордых волн твоих -
Их тонкой пеной орошаясь,
Прохладой в сердце освежаясь -
Хвалить красу твоих берегов,
Где грады, веси процветают,
Поля волнистые сияют
Под тению густых лесов...


Н.М Карамзин





**Над Волгой широкой стоит величаво
Восставший из пепла наш город-герой.
Царицына прошлым гордимся по
праву,
Историей славной его боевой.
В дни жарких сражений он
доблестный воин
И имя своё через бури пронёс.
Герой Сталинград вечной славы
достоин,
Он выстоял, выжил, как древний утёс.**

Т. Лаврова





ВОЛЖСКАЯ ГЭС

Самое большое



Жигули

- Знаменитый и самый живописный кряж на Приволжской возвышенности. Здесь в Самарской Луке, расположены заповедник и национальный парк



АСТРАХАНСКИЙ

АСТРАХАНСКИЙ БИОСФЕРНЫЙ ЗАПОВЕДНИК




КАЗАНСКИЙ КРЕМЛЬ





Задание:

1. по физической карте России и картам атласа определите географическое положение Поволжья.
 2. С помощью карт физической и административно – территориального деления России определите состав района.
 3. Определите ЭГП района
 4. Сделайте вывод
- 


Поволжье



ЗАДАНИЕ:

ОПРЕДЕЛИТЕ ОСОБЕННОСТИ ПРИРОДНЫХ УСЛОВИЙ И РЕСУРСОВ ПОВОЛЖЬЯ ПО ПЛАНУ

1. Рельеф, полезные ископаемые
2. Климат
3. Воды
4. Природные зоны
5. Сделайте вывод о влиянии природных условий и ресурсов на хозяйство и жизнь людей



1. Поволжский экономический район вытянут с севера на юг вдоль природной оси – реки Волги.

2. Состав района:

Татарстан - г. Казань


Калмыкия - г. Элиста

Ульяновская, Самарская, Саратовская,
Волгоградская, Астраханская и Пензенская
области

3. ЭГП района

- Поволжье находится между индустриальными ядрами России – Центральной Россией и Уралом.
- Приграничный район: соседи – Средняя Азия, Казахстан, Северный Кавказ.
- Транспортное положение благоприятное: судоходная река, транзитные железные, автодороги, нефте – и газопроводы,
- Выход по Волге к морям – Азовское, Черное, Каспийское.

ВЫВОД: Поволжье имеет выгодное ЭГП.



Волга была, есть и будет всегда для
русского человека главной рекой
нашей Родины, символом нашей
Родины, символом России

Вопрос: *Раскройте значение Волги в
истории, культуре и жизни людей.*

*Приведите примеры волжских мотивов в
литературе, искусстве.*

Картина И.Е.Репина «Бурлаки на Волге»



Картина И. Левитана ВЕЧЕР НА ВОЛГЕ



Картина А. Саврасова ВОЛГА



ВОЛГА

Мы русские. Мы дети Волги.
Для нас значения полны
ее медлительные волны,
тяжелые, как валуны.

Любовь России к ней нетленна.
К ней тянутся душою всей
Кубань и Днепр, Нева и Лена,
и Ангара, и Енисей.

Люблю ее всю в пятнах света,
всю в окаймленьи ивняка...
Но Волга Для России — это
гораздо больше, чем река.

Е. Евтушенко.