






САРЫАРҚА

Географиялық орны

- Бұл өлке Қазақстанның көпшілік жерін алып жатыр. Ол батыста Торғай үстіртімен, шығыста Сауыр-Тарбағатай тау жүйесімен, солтүстігінде Қазақстан жазығымен, оңтүстік-батысында Тұран ойпатымен шектеседі. Батыстан шығысқа дейінгі ұзындығы 1200 км, ені шығыс бөлігінде 400 км, батыс бөлігінде 900 км шамасында.




Қыраттар

Қазан-
шұңқыр-
лар

ЖЕР
БЕДЕРІ

Аласа
таулар

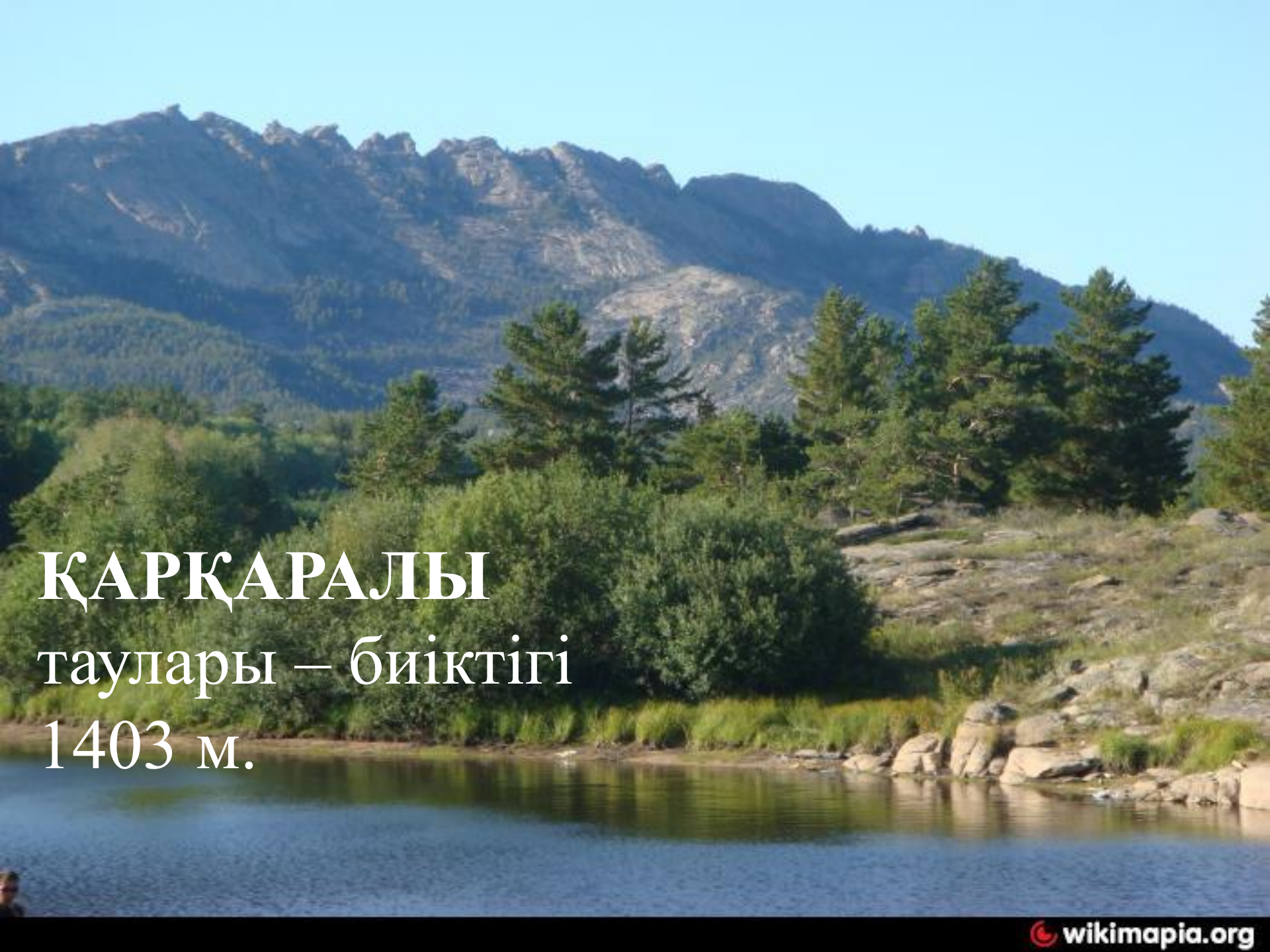
Ойыстар



ҚЫЗЫЛАРАЙ – ұсақ
шоқылардың арасындағы ең
биік тау. Оның биік нүктесі –
Ақсораң (1565 м).



КЕНТ таулары —
биіктігі 1406 м.



ҚАРҚАРАЛЫ
таулары – биіктігі
1403 м.










ШЫҢҒЫСТАУ таулары —
биіктігі 1300 м.

Алиса

БАЯНАУЫЛ
таулы өлкесі -
биіктігі 950 м.



Пайдалы қазбалары



Қарағанды мен

Екіба

өнд

ошақт

та

Осыларды қорытып

байыту мақсатында

Қарағанды, Жезқазған,

Балқаш және Теміртау

қалаларында ірі

металлургиялық

комбинаттар жұмыс

істейді.

Жәй

кезд

мет

өндіріледі.

,
тасу,

г кен

ыс,

нец

ай.

КЛИМАТЫ

Шілденің орташа температурасы 20°C - 24°C , кейде 35°C .

Жылдық жауын-шашын мөлшері 200-300 мм. Ұсақ шоқылы тауларда ылғал молырақ түседі (370мм).

Қаңтардың орташа температурасы -14°C - -18°C . Суық күндері -40°C .

Өзендері мен көлдері

***Басты өзендері:**

Есіл, Нұра, Сарысу, Сілеті,
Шідерті, Тоқырауын.

***Сарыарқада көл көп.**

Біразының суы ащы. Тұщы
көлдер Көкшетау аймағында
Бурабай, Шортанды **және**
Қорғалжың көлі.



**ҚОРҒАЛЖЫҢ ҚОРЫҒЫ
1968 жылы құрылды.**

ЗОНАЛАРЫ

```
graph TD; A[ЗОНАЛАРЫ] --> B[Дала – Теңіз бен Сарысу жазықтары]; A --> C[Шөлейт – Ұлытау, Қарқаралы, Шыңғыстау]; A --> D[Шөл – Ұлытаудың оңтүстігі, Жезқазған маңы, Солтүстік Балқаш жағалауы];
```

Дала – *Теңіз бен Сарысу жазықтары*

Шөлейт –
*Ұлытау,
Қарқаралы,
Шыңғыстау*

Шөл –
*Ұлытаудың оңтүстігі,
Жезқазған маңы,
Солтүстік Балқаш жағалауы*

ЖАНУАРЛАРЫ





**НАЗАРЛАРЫҢЫЗГА
РАХМЕТ!**