



Национальный парк «Крюгера»



Работа: Сызруновой
Дарьи
«7Б»

- **Национальный парк Крюгера** — старейший национальный парк ЮАР. Расположен на северо-востоке страны и является частью биосферного резервата Крюгер-ту-Кэньонс, образованного в 2001 году. Назван в честь президента Трансвааля Пауля



Физико-географические характеристики

Парк расположен на востоке бывшей провинции Трансвааль между реками Лимпопо и Крокодил (ныне территория парка входит в провинции Мпумаланга и Лимпопо). На востоке парк граничит с Мозамбиком.




Общая протяжённость парка с севера на юг составляет 340 км. Три основные части парка (северная, центральная и южная) сформированы реками Улифантс и Саби.

- Климат на территории парка субтропический, сезон дождей обычно с октября по март (включительно).

История

- На территории парка были обнаружены следы Homo erectus, которые жили здесь более полумиллиона лет назад. Кроме того, в парке присутствуют артефакты каменного и железного веков. На территории парка находится около 130 мест наскальной живописи, более 300 археологических объектов, включая руины Thulamela и Masorini.
- История региона, заселения территории и появления европейцев нашла своё отражение в культуре народа



История парка

- В 1884 году президент Трансвааля Пауль Крюгер выступил с инициативой создания природоохранной зоны в Низком Велде. В 1898 году на территории между реками Саби и Крокодил был основан резерват Саби, на территории которого была ограничена охота. 31 мая 1926 года на базе охотничьих резерватов Саби и Шингвидзи был создан парк Крюгера, который стал первым национальным парком ЮАР. Историю становления национального парка можно посмотреть в библиотеке имени Стевенсона-Гамильтона, первого смотрителя парка, назначенного в 1902 году.
- С 2002 года парк входит в состав формируемого Трансграничного парка Большой Лимпопо.

Флора и фауна

- На территории парка Крюгера преобладает растительность парковой саванны, характеризующаяся редколесьем, сухими листопадными лесами, злаками. Часть парка, расположенная севернее реки Улифантс, представляет собой велд мопане, в то время как южная часть является торнвелдом. На территории парка произрастает 17 из 47 видов деревьев, охраняемых государством (список опубликован в сентябре 2004 года).
- По данным БСЭ, в центральной части парка наблюдается самая большая концентрация диких животных в мире. В парке обитают слоны, бегемоты, жирафы, носороги, львы, леопарды, нильские крокодилы, 17 видов антилоп. По информации


Млекопитающие парка



Ньяла



Африканский слон



Леопард



Бородавочник



Белый носорог




Африканский буйвол

На территории парка обитает более 400 видов птиц, по информации парка – более 500, среди которых много эндемиков.

Птицы парка



Серебристый орёл



Буроголовая альциона



Токо





Орёл-скоморох



Обыкновенная цесарка



Сизоворонка



Парковая инфраструктура

В парк можно попасть через девять различных ворот, которые обычно открыты с 6 часов утра до 17:30. На территории парка расположено большое количество стоянок для отдыха (около 30), в том числе несколько частных кемпингов