



Рекорды России

КОЖЕВНИКОВА ИРАИДА ИВАНОВНА УЧИТЕЛЬ ГЕОГРАФИИ

МБОУ «СОШ № 16 С УИОП» Г. СТАРЫЙ ОСКОЛ БЕЛГОРОДСКОЙ ОБЛАСТИ

- ✍️ Россия – самая большая по площади страна мира ($S = 17,1$ млн. км?), $N ? 146$ млн. чел.
- ✍️ Россия имеет наибольшее число соседей (**16**) и морей, омывающих её берега (**12**)
- ✍️ Самое большое и глубокое море у берегов – **БЕРИНГОВО** ($S = 2\,315$ тыс. км?, ср. глубина = **1\,640** м, максимальная = **5\,500** м)
- ✍️ Самое мелководное море на Земле и самое маленькое по S – **АЗОВСКОЕ** ($S = 39$ тыс. км?, ср. глубина **7** м, максимальная – **15** м)

☞ Самое холодное море - **ВОСТОЧНО-СИБИРСКОЕ**

☞ Самое пресноводное – **БАЛТИЙСКОЕ**

☞ Самое чистое море – **ЧУКОТСКОЕ**

☞ Самый длинный пролив – **ТАТАРСКИЙ (дл. = 663 км)**

☞ Самый широкий пролив – **БЕРИНГОВ (наименьшая ширина – 86 км)**

☞ Наибольшая глубина в **КУРИЛО – КАМЧАТСКОМ** желобе **(9717 км)**

☞ Самые высокие приливы – в **ПЕНЖИНСКОЙ** губе **ОХОТСКОГО** моря **(13 м)**

 Самый большой полуостров –

ТАЙМЫР ($S = 400$ тыс. км²)

 Самый большой остров –

САХАЛИН ($S = 76,4$ тыс. км²)

 Самый восточный остров – **РАТМАНОВА**

 Самый северный остров – **РУДОЛЬФА**

👉 Самая большая равнина – ЗАПАДНО-СИБИРСКАЯ -(S = **3** млн. км?)

👉 Самая длинная горная система – УРАЛ (**2100** км)


👉 Самый высокий вулкан – КЛЮЧЕВСКАЯ СОПКА (**4750** м)

👉 Самая высокая вершина – г. ЭЛЬБРУС на **КАВКАЗЕ** (**5642** м)


👉 Самая низкая отметка – побережье **КАСПИЙСКОГО** моря (**-28** м)

👉 Самое глубокое озеро в мире и самое большое в России – БАЙКАЛ (максимальная глубина – **1637** м.)

- ✍ Самая длинная река – **ОБЬ с ИРТЫШОМ** (общая длина **5 410 км**)
- ✍ Самая многоводная река – **ЕНИСЕЙ**.
- ✍ Самая большая дельта – у **ЛЕНЫ**.
- ✍ Самый высокий водопад – **ИЛЬЯ МУРОМЕЦ** (**h = 141 м**) на о. **ИТУРУП**, **КУРИЛЬСКИЕ о-ва**
- ✍ Самый известный водопад – **КИВАЧ** на р. Суне (**КАРЕЛИЯ**) - **h = 11 м**
- ✍ Самое большое по **S** водохранилище – **САМАРСКОЕ** на р. Волге (**S = 6448 км²**)
- ✍ Самое большое по **V** воды водохранилище – **БРАТСКОЕ** на р. **АНГАРЕ** (**V = 169, 3 км³**)
- ✍ Самые большие ледники – **БОГДАНОВИЧА** (Камчатка) и **БЕЗЕНГИ** (Кавказ) – дл. ? **17 км**.

 Лесами покрыто **45 %** площади страны

 Самое распространенное дерево –
лиственница

 Самое распространенное лиственное
дерево – береза

✍️ самая низкая **t?** воздуха сев. полушария (**-71?C**) - г. ОЙМЯКОН

Самая высокая **t?** воздуха (**+43?C**) – г. АСТРАХАНЬ и ВОЛГОГРАД


✍️ Самый большой перепад **t?** (**106,7?**) – г. ЯКУТСК

✍️ Самая теплая зима (ср. **t?** **+6,1?**) – г. СОЧИ

✍️ Самая холодная зима (ср. **t?** **-50?**) – ЯКУТИЯ



Самое холодное лето (ср. $t_{\text{л}} +1,2^{\circ}\text{C}$) – Северная Земля



Самое жаркое лето (ср. $t_{\text{л}} +25,4^{\circ}\text{C}$) – Прикаспийская низменность



Самое влажное место (2 000 мм) – Западное Предкавказье



Самая большая мощность снежного покрова (1 310 мм) – Елизово (КАМЧАТКА)



Самая малая мощность снежного покрова – близ побережья КАСПИЙСКОГО моря (менее 10 см)



Самый сильный порыв ветра (147,6 км/ч) – г. С.-ПЕТЕРБУРГ (23.09.1924)



Самое высокое атм. давление (**802,5 мм**) – г. САЛЕХАРД



Самое низкое атм. давление (**695,3 мм**) – г. ПЕТРОПАВЛОВСК-КАМЧАТСКИЙ



Самая высокая влажность (**91%**) – о. Ушакова (СЕВЕРНАЯ ЗЕМЛЯ)



Самое сухое место (**141 мм**) - о. Котельный (НОВОСИБИРСКИЕ о-ва)