



Microsoft Office
PowerPoint 97-2003 I

Зоран Старчевич,
преподаватель географии,
Начальная школа "Ната Еличич",
Шабац, Сербия

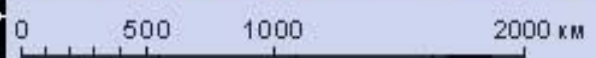
РУССКАЯ ФЕДЕРАЦИЯ





СЕВЕРНЫЙ ЛЕДОВИТЫЙ ОКЕАН

РОССИЙСКАЯ ФЕДЕРАЦИЯ



- | | | | |
|--------------------|----------------|------------------|-----------------|
| 1 - Великобритания | 5 - Эстония | 9 - Грузия | 13 - Узбекистан |
| 2 - Дания | 6 - Латвия | 10 - Азербайджан | 14 - Корея |
| 3 - Германия | 7 - Литва | 11 - Армения | |
| 4 - Финляндия | 8 - Белоруссия | 12 - Туркмения | |

Россия, государство на востоке Европы и севере Азии, самая большая страна мира, простирается с востока на запад на 7700 километров, если измерять по Северному полярному кругу, а с севера на юг — на 3000 километров. Её площадь составляет 17 075 400 квадратных километров. Россия, по территории которой проходят 11 часовых поясов, занимает почти половину северного полушария.




Рельеф



Три четверти территории России занимают равнины. Выделяются три обширных равнинных пространства:

- **Восточно-Европейская (или Русская) равнина,**
- **Средне-Сибирское плоскогорье и**
- **Западно-Сибирская равнина.**

Среди горных систем в России можно выделить:
Уральские горы, Большой Кавказ, Алтай,



Ура́льские го́ры — горная система между Восточно-Европейской и Западно-Сибирской равнинами.

**Самая высокая
вершина Кавказа
- г. Эльбрус
(высота 5642 м).**



Алтай



Реки России

В России более **2 миллионов** рек. Из них около **200** большие – длиной свыше **500 км**. Самые крупные реки:

**Волга,
Обь,
Енисей,
Лена,
Амур.**

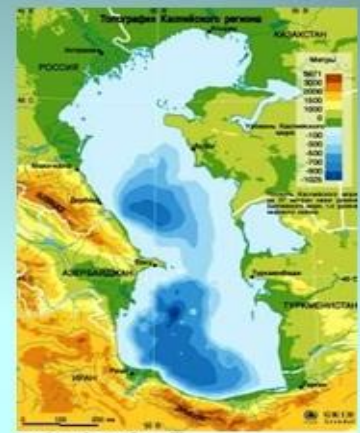


Каспийское озеро



Каспийское море

*Самое
большое по
площади в
мире.*

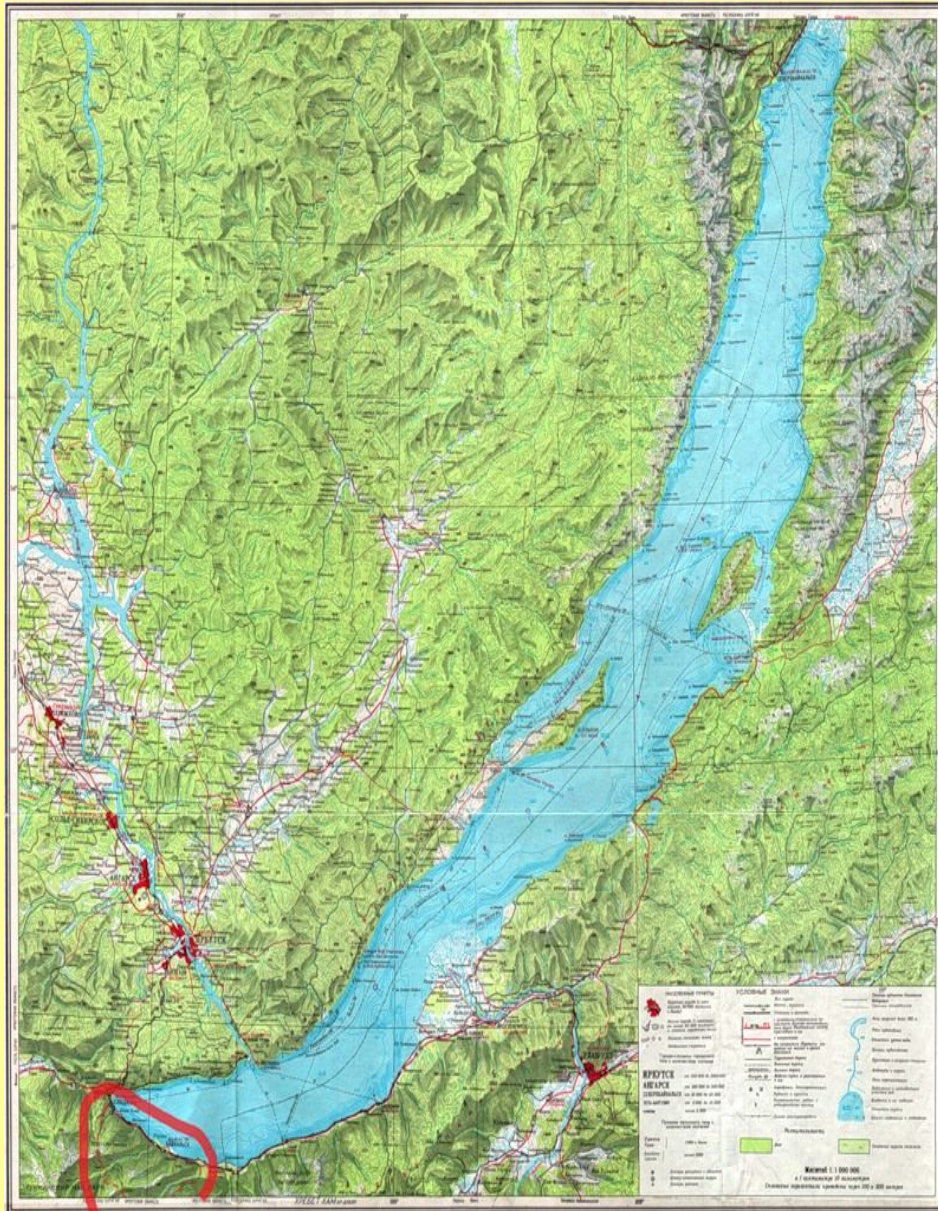


Б а й к а л

Самое глубокое озеро -
максимальная глубина - 1637 м.



Байкал



[Увеличить](#)

Климат России



- Арктический
- Субарктический
- Умеренно континентальный
- Континентальный климат
- Резко континентальный
- Муссонный

О Й М Я К О Н



Самый холодный населённый пункт

Посёлок Оймякон в Якутии является самым холодным в мире населённым пунктом. Средняя температура в посёлке в январе **-50 градусов**, но доходит и до **-70**.

Степь




А.Левинский 2007

Обширное безлесное
ровное пространство
в зоне сухого климата,
покрытое
травянистой
растительностью.



Тайга



Самые большие леса

Таёжные леса занимают 1,1 млрд га земли. Такого богатства нет ни у одной другой страны. Россия занимает первое место в мире.

Т у н д р а



Безлесное пространство приполярных областей, в зоне вечной мерзлоты, обычно болотистое, мшистое, каменистое или покрытое мелкой растительностью.



Население


В России 142,9 миллионов жителей,
около 150 национальностей.

Москва	11 551 930
Санкт Петербург	4 869 600
Новосибирск	1 425 508
Екатеринбург	1 386 537



<http://Ribca.No>
РЕГИОНАЛЬНЫЕ СЕРВИСЫ





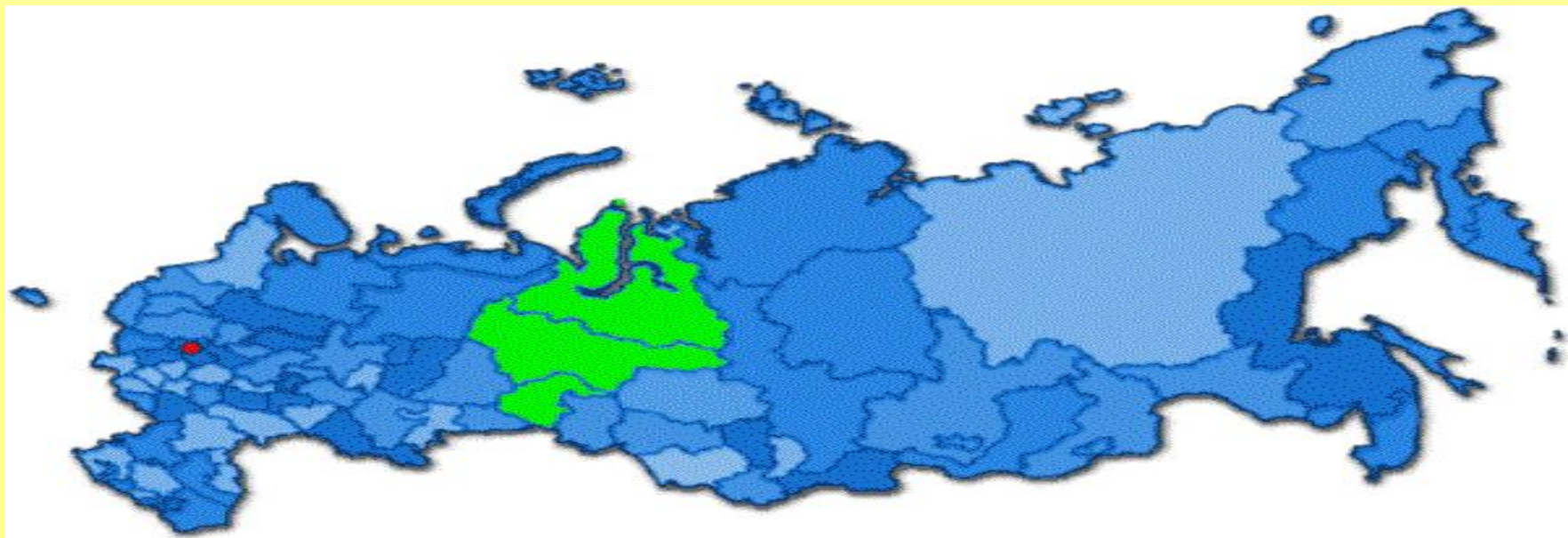
Крупнейшими городами России считаются:
Москва, Санкт-Петербург, Уфа, Казань,
Пермь, Челябинск, Омск, Самара,
Екатеринбург, Новосибирск, Нижний
Новгород.

Газ и нефть



Газ – первая в мире
Нефть – третья в мире


Тюменская область



Тюменская область в основном находится на Среднем Урале. По объёму произведенной промышленной продукции область занимает 1 место в России.



Полезные ископаемые



Домашнее задание:

- Найти в интернете виртуальное путешествие от Москвы до Владивостока и записать через какие города проходит Транссибирская магистраль.

http://airpano.ru/files/Saint-Petersburg-HiRes/start_ultra_high_r.html

<http://1panorama.ru/virtual-tour-panorama/elbrus-skali-pastuhova>