

Повторение

- Назовите регионы США. Обоснуйте такое районирование.
- Характеристика Северо-Востока.
- Характеристика Среднего Запада.
- Характеристика Юга.
- Характеристика Запада.

20.10.17
Канада.



Канада. Визитная карточка.

- Площадь страны 9976 тыс. км² (II м)
- Числ. населения 35 млн. чел.
- Столица – Оттава
- Федерация (10 провинций и территории)
- Гос-во в составе Содружества, возглавляемого Великобританией.

Флаг Канады

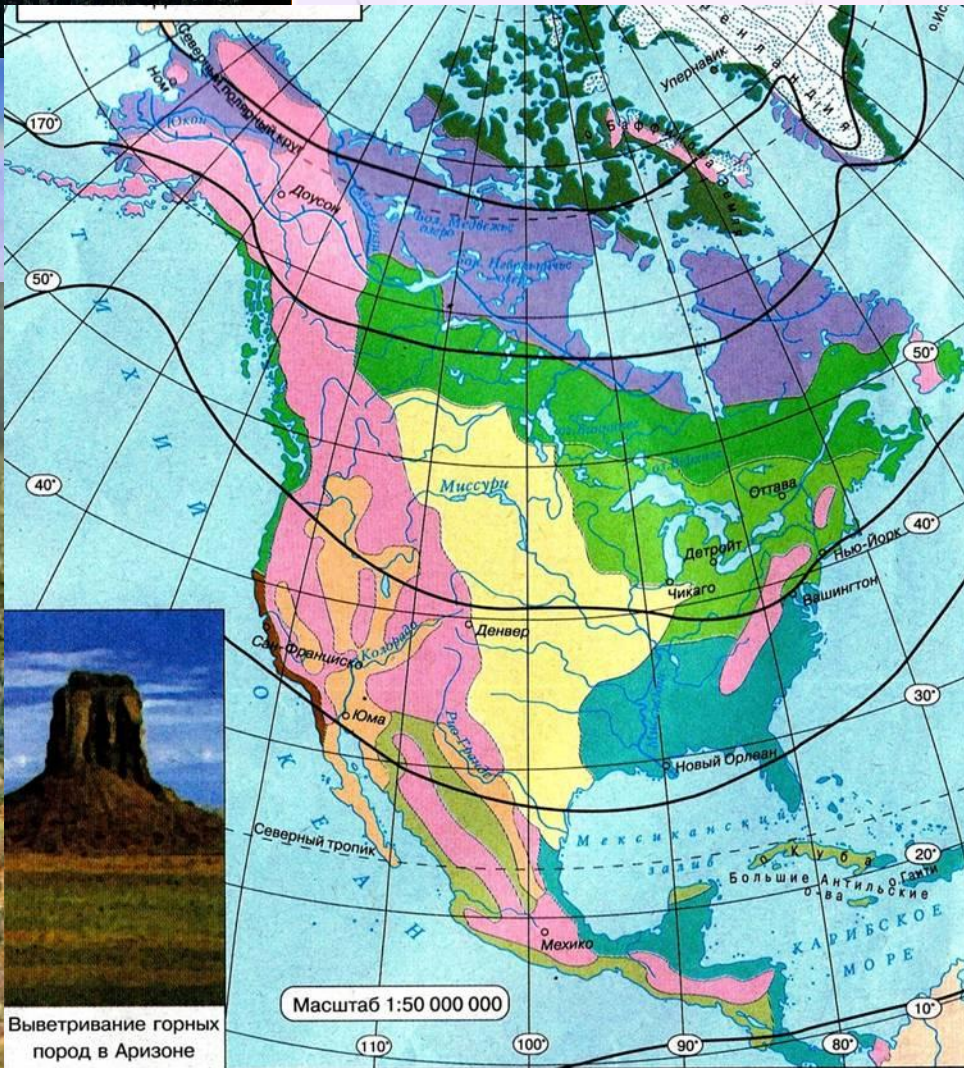


Согласно одной из легенд, кленовый лист стал символом Канады при следующих обстоятельствах. В 1860 году принц Уэльский впервые посетил Канаду. В Торонто планировалась встреча высокого гостя. Население города готовилось встретить принца со своими национальными символами. Так, английские эмигранты принесли розы, шотландские — ветви чертополоха (символа Шотландии). Однако, для детей эмигрантов, родившихся в Канаде, символа не нашлось, так как единственным канадским символом был бобр. Впрочем, в конце 1830-х годов баптистское общество Св. Иоанна в Квебеке приняло в качестве символа своего общества кленовый лист. Его и предложили нести канадцам на встрече с принцем.

- Сев. часть Северной Америки и Канадский Арктический архипелаг.
- Граница с США.
- Выходы к 3-м океанам.







Выветривание горных пород в Аризоне



Природные условия и ресурсы

Разнообразиие природных условий

(от арктических пустынь до степей).

Рельеф. Запад – горы, восток и юг – равнины.

Густая и полноводная речная сеть. Озёра.

Хвойные леса – $\frac{1}{2}$ часть страны.

Юг страны (степи) – каштановые и чернозёмные почвы.

Биоресурсы моря.

Минеральные ресурсы

Великая горнодобывающая

державка мира

1 место по добыче: урана, кобальта, калийных солей и асбеста.

2 место: цинк и сера.

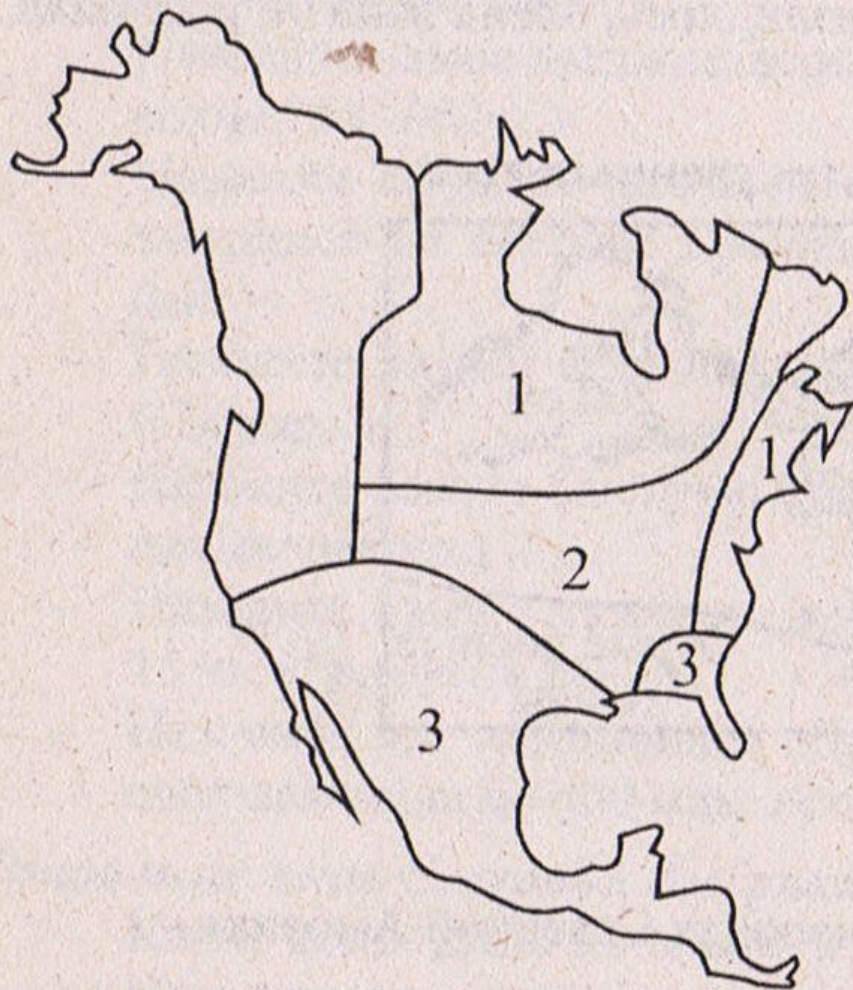
3 место: природ. газ, платина.

4 место: медь, золото.

5 место – свинец



Карта Северной Америки в 18 веке (колониальные владения)



1. Владения Англии

2. Владения Франции

3. Владения Испании

Население.

Этнический состав определяется иммиграцией (1/3 от прироста населения).


Двунациональное государство: англо-канадцы, франко-канадцы.

- Переселенцы из др. стран Европы.
- Коренное население: индейцы и эскимосы (800 тыс.чел.).

Эскимосы (самоназвание – иннуиты).



Индейцы



Размещение населения.

- Средняя плотность насел. - 3 чел/км²
- 9/10 насел прожив. вдоль юж. границы 10-50 чел/км².
- Высокий уровень урбанизации – 76%
- Монреаль, Торонто, Ванкувер, Оттава.



Уровень развития экономики.

- Ведущая постиндустриальная держава мира (в составе «Большой Семёрки»).
- Страна переселенческого капитализма.

ПРИЧИНЫ ЭКОНОМИЧЕСКОГО РОСТА

1. Богатые ресурсы
2. Привлечение иностранного капитала
3. Поощрение иммиграции.
4. Демократизация общества.

Отрасли международной специализации Канады.

- Горнодобывающая промышленность – экспортная отрасль. Рынок сбыта – США.
- Цветная металлургия – базовая отрасль. Никель, медь, цинк, свинец, 3 место в мире по выплавке алюминия.
- Лесная и целл.-бумажная промышленность.

доп. текст [28] стр.331.

Сельское хозяйство

- Высокотоварное, многоотраслевое.
- Животноводство - 60% товар. продукции с/х
- Растениеводство - 40%.

Зерновое хоз-во – экспортная отрасль (20% мирового экспорта)

Пшеничный пояс: Альберта , Манитоба, Саскачеван.

Другие культуры: картофель, овёс, ячмень, лён, овощи, фрукты.

C/X



Канадская
ферма



Внутренние различия

- Высокоразвитые районы давнего освоения – полоса вдоль границы с США. Текст стр. 328
- Районы нового освоения: Север и Дальний Запад. Очаговое освоение.
- Малоосвоенные территории Северо-Западная Арктика .



Домашнее задание.

- Тема 9, п.3
- Рефераты и презентации о Канаде (по плану).

