

***ПРЕЗЕНТАЦИЯ ПО ГЕОГРАФИИ НА ТЕМУ:
«СТРАНА ЕВРОПЫ-
ВЕЛИКОБРИТАНИЯ».***

Выполнила:
Ученица 7 «Б» класса
Писарева Виктория
Учитель:
Коршун Татьяна Ивановна



Евро́па — часть света в Северном полушарии Земли, омывается морями Северного Ледовитого и Атлантического океанов, имеет площадь около 10 млн км² и население примерно (на 2017 г.) 745,8 млн человек (порядка 10 % населения Земли). Вместе с Азией образует материк Евразия.



Великобритания (русское название от англ. Great Britain) или Соединённое Королевство (United, сокращённо: UK), полная официальная форма — Соединённое Королевство Великобритании и Северной Ирландии (англ. The United Kingdom of Great Britain and Northern Ireland), — островное государство на северо-западе от континентальной Европы.

Единое Королевство Великобритания образовалось в 1707 году вследствие политического объединения королевств Шотландии и Англии; но ещё ранее, в 1603 году, король Шотландии Яков VI унаследовал престолы Англии и Ирландии в порядке личной унии (Яков I). В 1800 году Королевство Великобритания и Королевство Ирландия объединились, образовав Соединённое Королевство Великобритании и Ирландии, которое после отделения от него в 1922 году Ирландского Свободного государства стало именоваться Соединённым Королевством Великобритании и Северной Ирландии.



Девиз: «Dieu et mon droit»
«Бог и моё право»
Гимн: «God Save the Queen (Боже, храни Королеву)»



Великобритания — одно из крупнейших государств Европы, ядерная держава с 1952 года (признанная в соответствии с Договором о нераспространении ядерного оружия 1968 года), постоянный член Совета Безопасности ООН, бывшая метрополия Британской империи; британский монарх также является главой 15 иных независимых государств и главой Содружества. Форма правления — парламентарная монархия. Форма государственного устройства — квази-унитарное государство, где с конца XX века три из четырёх составляющих стран (Шотландия, Северная Ирландия, Уэльс) обладают правами ограниченной автономии. Столица — город Лондон, один из крупнейших городов Европы и финансово-экономических центров мира. Официальные языки: английский (де-факто), в Уэльсе валлийский.



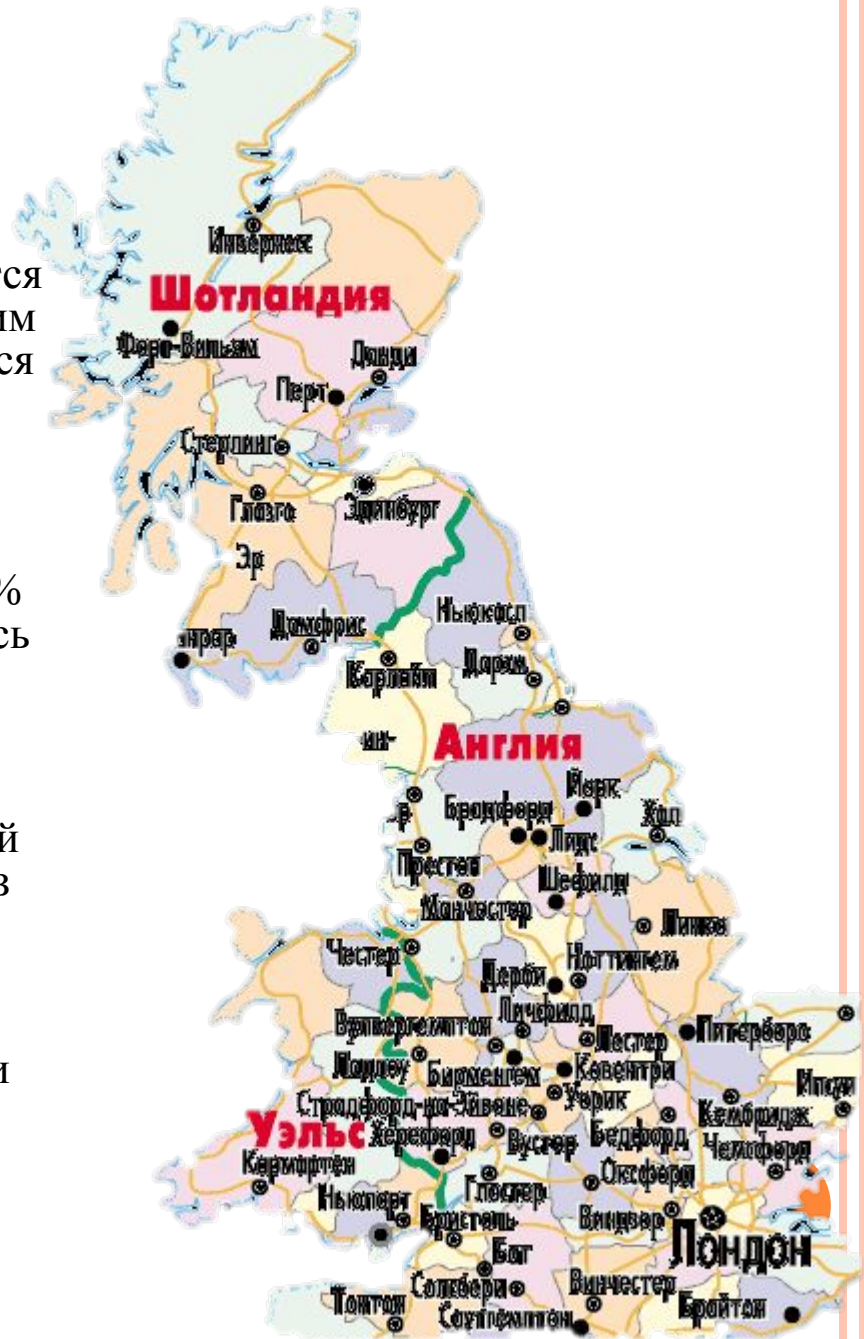
Государство располагается на Британских островах (остров Великобритания, северо-восточная часть острова Ирландия, а также большое количество более мелких островов и архипелагов, среди которых Гебридские, Оркнейские и Шетландские острова, Англси, Арран, Уайт) в Атлантическом океане. Омывается Северным, Ирландским, Кельтским и Гебридским морями. Юго-восточное побережье располагается всего в 35 км от северного побережья Франции, которые разделены проливом Ла-Манш.

Площадь Великобритании составляет 243 809 км², из них суша — 240 579 км², внутренние воды — 3230 км². По данным на 1993 год, 10 % суши были покрыты лесом, 46 % использовались под пастбища, а ещё 25 % использовалось в земледелии.

Береговая линия имеет 17 820 км длины.

Южное побережье соединено с континентальной Европой через евротоннель длиной 50 км (из которых 38 км под водой). Это самый длинный подводный тоннель в мире.

Северная Ирландия имеет 360-километровую сухопутную границу с Республикой Ирландия, и это единственная сухопутная граница Великобритании.



Гринвичская обсерватория в Лондоне является местом прохождения нулевого меридиана. В целом, Великобритания расположена между северными широтами 49° и 61° и между 9° западной долготы и 2° восточной долготы.

Англия занимает чуть больше половины всей территории Великобритании покрывая $130\,395\text{ км}^2$.

Большая её часть состоит из низменностей. Возвышенности сосредоточены на севере (Пеннинские горы) и северо-западе (Камберлендские горы). Среди последних высочайшая вершина Англии — Скофел-Пайк (978 м). Длиннейшими реками являются Темза, Северн и Хамбер.

Шотландия занимает чуть меньше трети всей территории Великобритании покрывая $78\,772\text{ км}^2$. Она включает около восьмисот островов — в основном, на западе и севере от основной территории. Среди них стоит выделить Гебридские, Оркнейские и Шетландские острова. Топография Шотландии во многом определяется Пограничным Разломом Хайленда, который пересекает Шотландию от острова Арран на западе до Стонхейвена на востоке. Линия разлома разделяет два совершенно разных региона: Северо-Шотландское нагорье (Хайленд, Highland «нагорье») на северо-западе и Лоуленд на юго-востоке. Суровый Хайленд содержит почти все горы Шотландии, включая Бен-Невис, который с высотой в 1343 м является самой высокой точкой Британских островов.



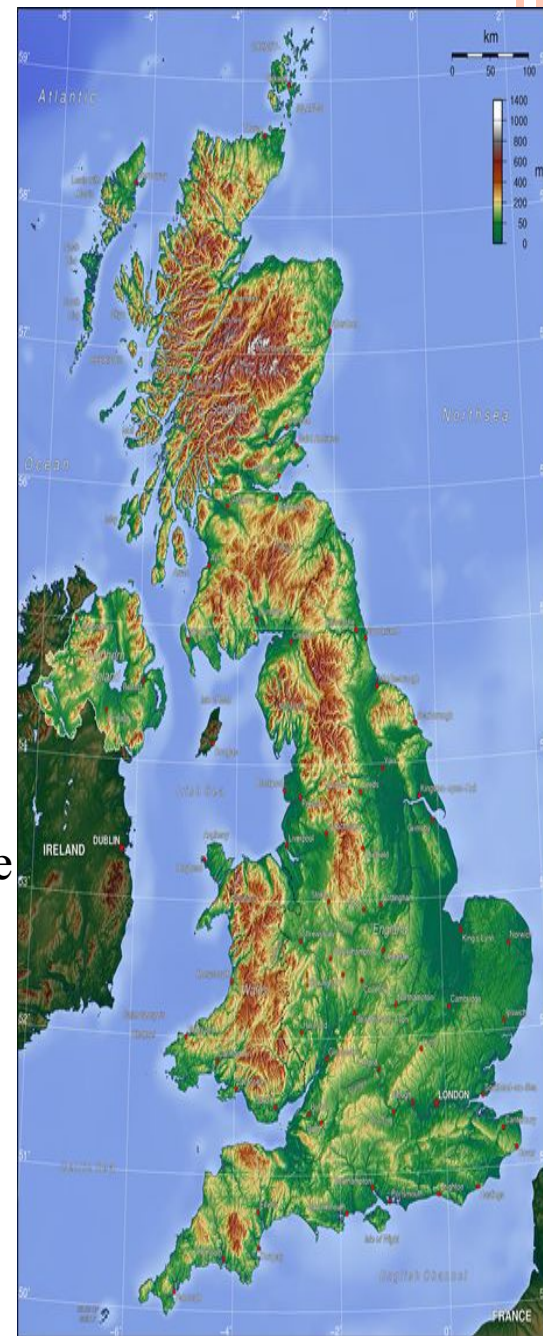
Лоуленд (Lowland «низменность»), особенно Среднешотландская низменность между заливами Ферт-оф-Клайд и Ферт-оф-Форт, известная также как «Центральный Пояс», гораздо ровнее; здесь живёт большая часть населения, в том числе в крупнейших городах Шотландии Глазго и Эдинбурге.

Уэльс занимает всего менее одной десятой части всей территории Великобритании, покрывая 20 779 км². Уэльс — в основном, горная страна, хотя Южный Уэльс менее горист чем остальная часть. Основное население и промышленные зоны располагаются именно в Южном Уэльсе, включая прибрежные города Кардифф, Суонси и Ньюпорт. Самые высокие горы Уэльса располагаются в Сноудонии (в том числе гора Сноудон 1085 м высотой). Береговая линия Уэльса имеет протяжённость в 1200 км.

Крупнейшим островом является Англси на северо-западе.

Северная Ирландия занимает всего 13 843 км² и в основном холмиста. Здесь находится озеро Лох-Ней, самое большое по площади озеро Британских островов (388 км²).

Самая высокая точка Северной Ирландии — Слив-Донард в горах Моурн с высотой 852 м.

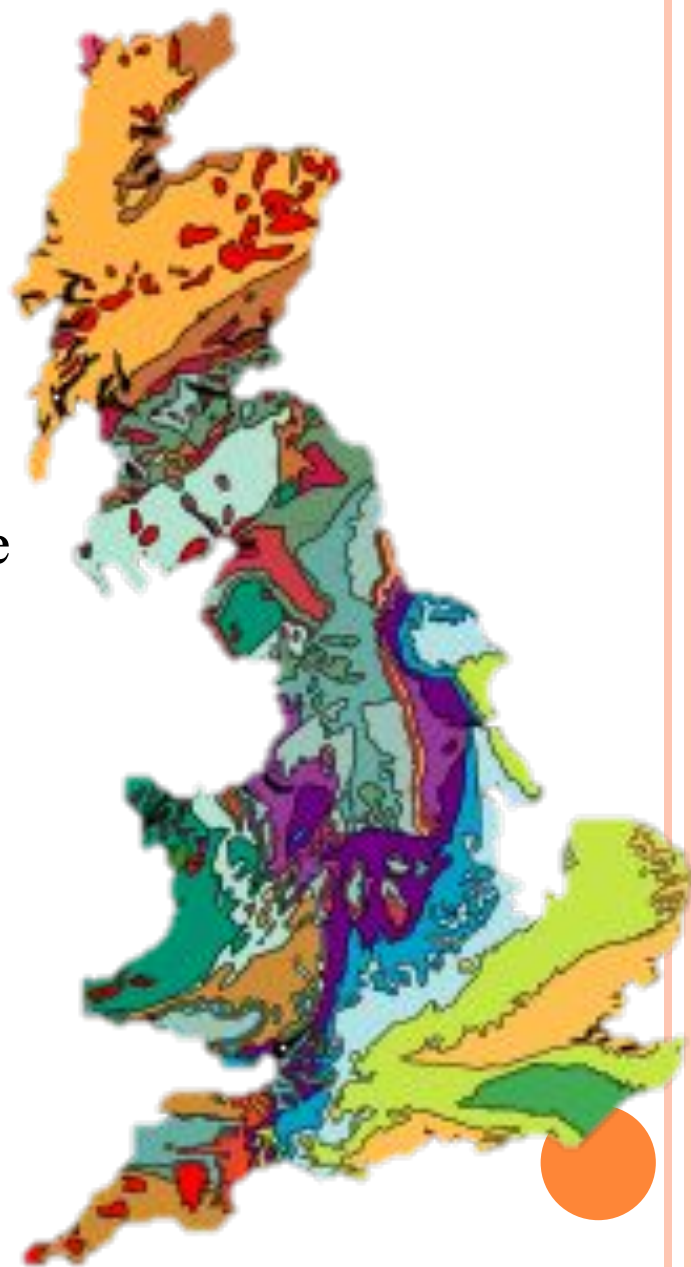


Климат

Великобритания имеет умеренно океанический климат с большим числом дождей на протяжении всего года.

Температуры меняются в зависимости от сезона, однако редко падают ниже -12°C или поднимаются выше 35°C . Основные ветры идут с юго-запада и часто приносят холодную и мокрую погоду из Атлантического океана, однако восточные части страны в основном защищены от этих ветров, и поскольку основная часть осадков выпадает в западных регионах, восточные являются самыми сухими.

Атлантические течения, разогретые Гольфстримом, приносят мягкие зимы, иногда зимой и ранней весной бывают снегопады, хотя снег обычно лежит недолго.



СПАСИБО ЗА ВНИМАНИЕ!!!



Download from
Dreamstime.com

19835284

Haraldnuc | Dreamstime.com

