

# АВСТРАЛИЯ

8 класс

урок 1

«Географическое  
положение. Очертания

Учитель: Менченя И.  
Б.



# Подумай и ответь!!

- Сколько материков на Земле?

6

- Перечислите известные вам материки.

Евразия, Африка, Северная Америка, Южная Америка  
, Австралия, Антарктида.

- Сколько океанов на Земле?

4

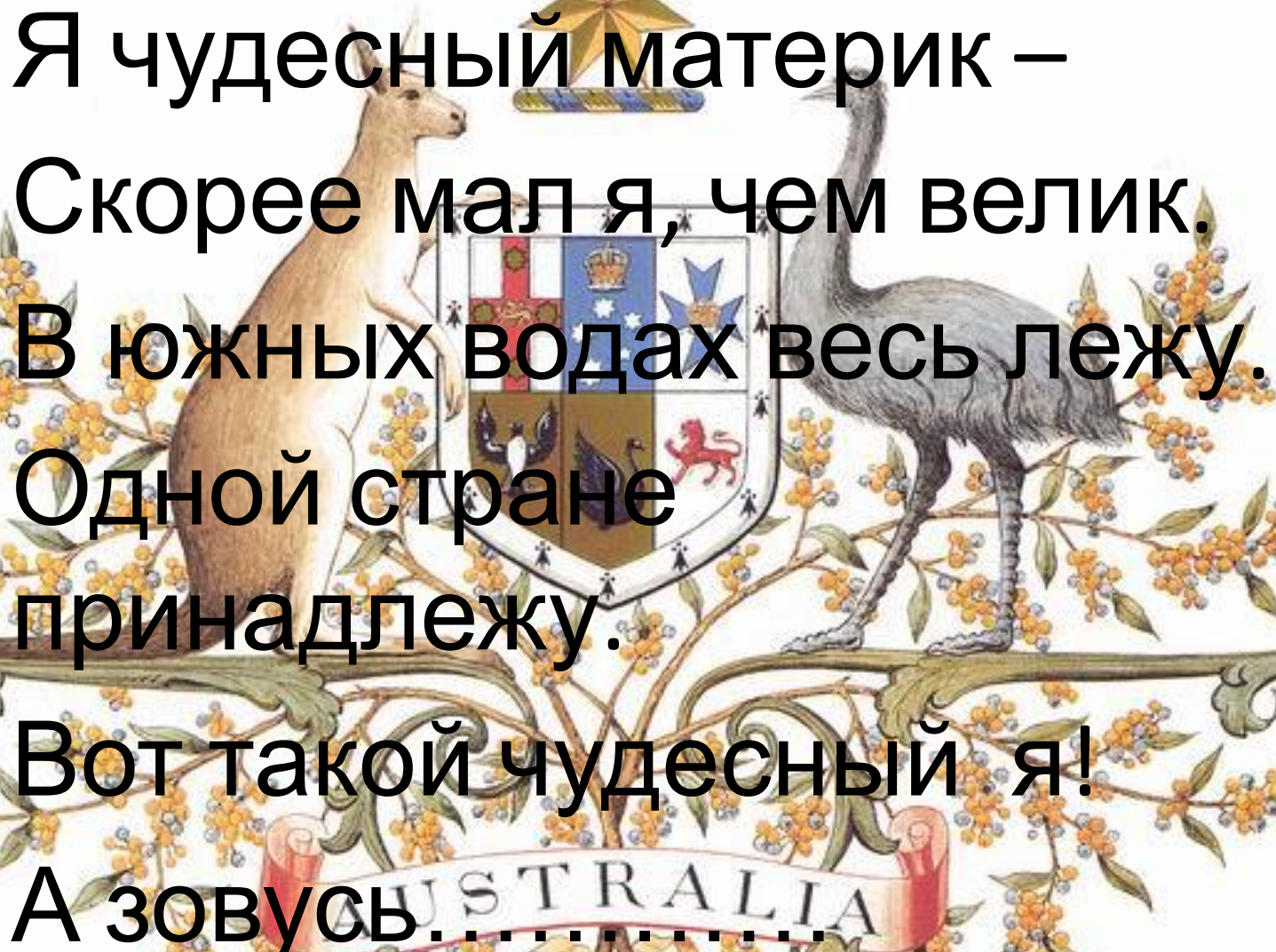
- Перечислите известные вам океаны.

Тихий, Атлантический, Северный Ледовитый,

- ~~Индийский~~ Какие материки относят к южным материкам?

Африка, Австралия, Южная  
Америка, Антарктида.





Я чудесный материк –  
Скорее мал я, чем велик.  
В южных водах весь лежу.  
Одной стране  
принадлежу.  
Вот такой чудесный я!  
А зовусь.....

**АВСТРАЛИЯ**



# Географическое положение Австралии. Очертание берегов.

**Должны знать и описывать:**

- особенности географического положения Австралии;
- характер береговой линии материка.

**Должны называть и показывать на карте :**

- Австралию;
- океаны, моря и заливы, омывающие Австралию;
- острова и полуострова Австралии.



# Австралия расположена в восточном

полушарии

к югу от экватора.

Почти посредине её пересекает южный тропик  
«Австралия» в переводе с латинского языка  
означает «южный»

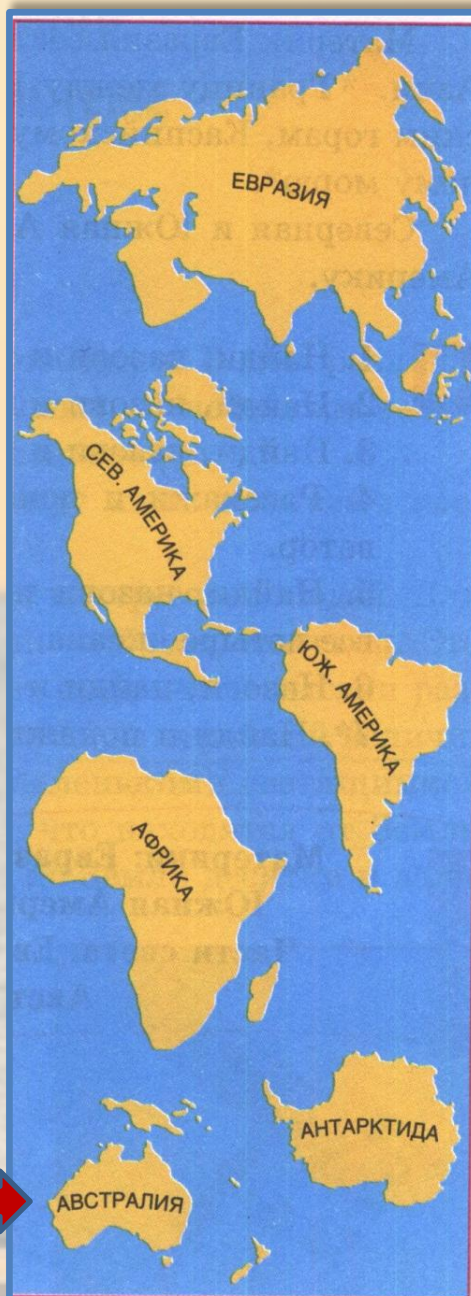
Западное  
полушарие

Восточное полушарие





**Австралия –  
самый маленький  
материк (материк  
– остров).**



Сравнительная величина  
материков





Береговая линия Австралии изрезана слабо.

**Моря:** Коралловое море.

**Заливы:** Большой Австралийский залив, залив Карпентария.



# Береговая линия -

- **Линия**
- **берега**
- **Граница** пересечения суши и воды
- **Очертание** берегов...

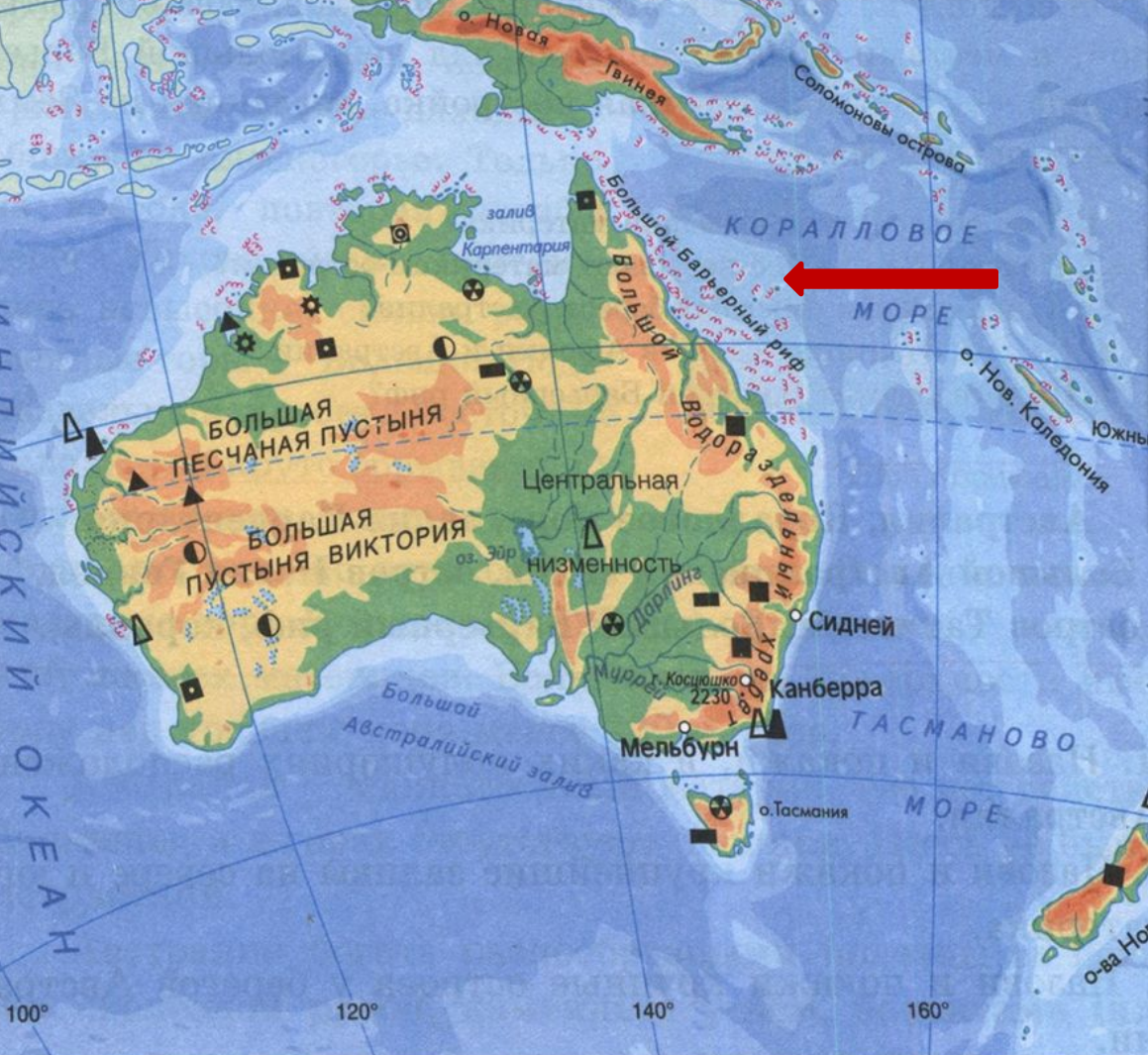






остров Новая Гвинея, остров  
 Тасмания





# Большой Барьерный риф

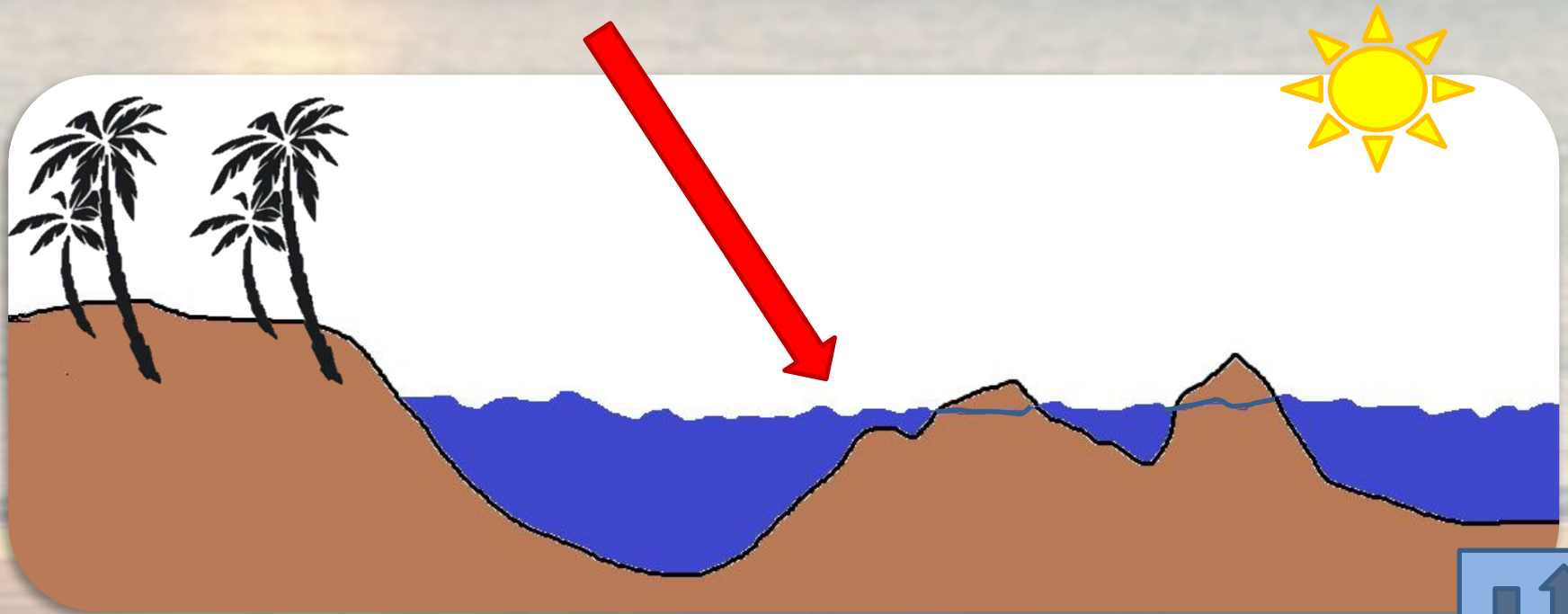


# КАКОЕ Риф ЧТО

коралловое или  
скальное

поднятое морского  
дна,

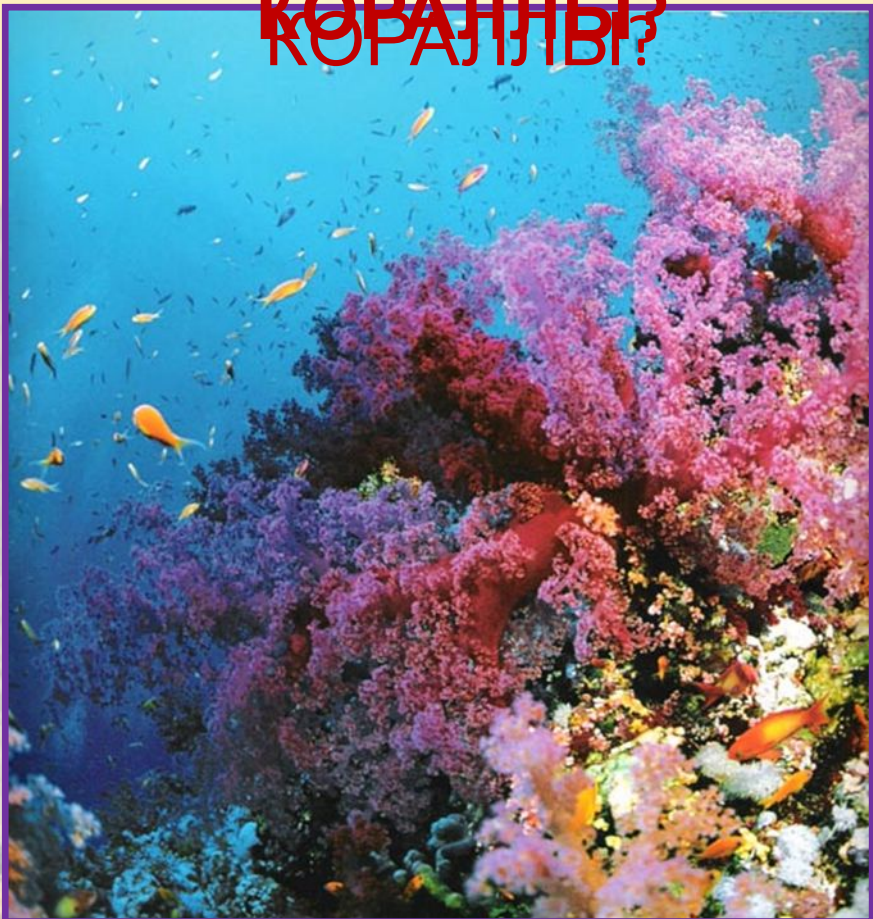
расположенное под водой и над ней.




# КОРАЛЛЫ

КАКОЙ СКЕЛЕТ  
КАКОЙ ОБРАЗ  
ЖИЗНИ ВЕДУТ  
КОРАЛЛЫ?

Морские животные,  
имеющие известковый  
скелет  
и ведущие  
прикреплённый к  
морскому дну образ  
жизни.







К о р а л л о в о

а

е

А в с т р а л и

л

я

п

и

е

к

И

Г в и н е

и

н

я

т

Т и х и й

д

ж

а

и

о

р и ф

й

р

и

Т а с м а н и я

к

л

и

л

й

ы

# Подумай и ответь!!!

По горизонтали: 1. Море у берегов Австралии. 3. Самый маленький материк. 5. о. Новая.....;

6. Океан омывающий Австралию на востоке. 8. Коралловое поднятие дна, расположенное над водой или под ней. 9. Остров на юге Австралии.

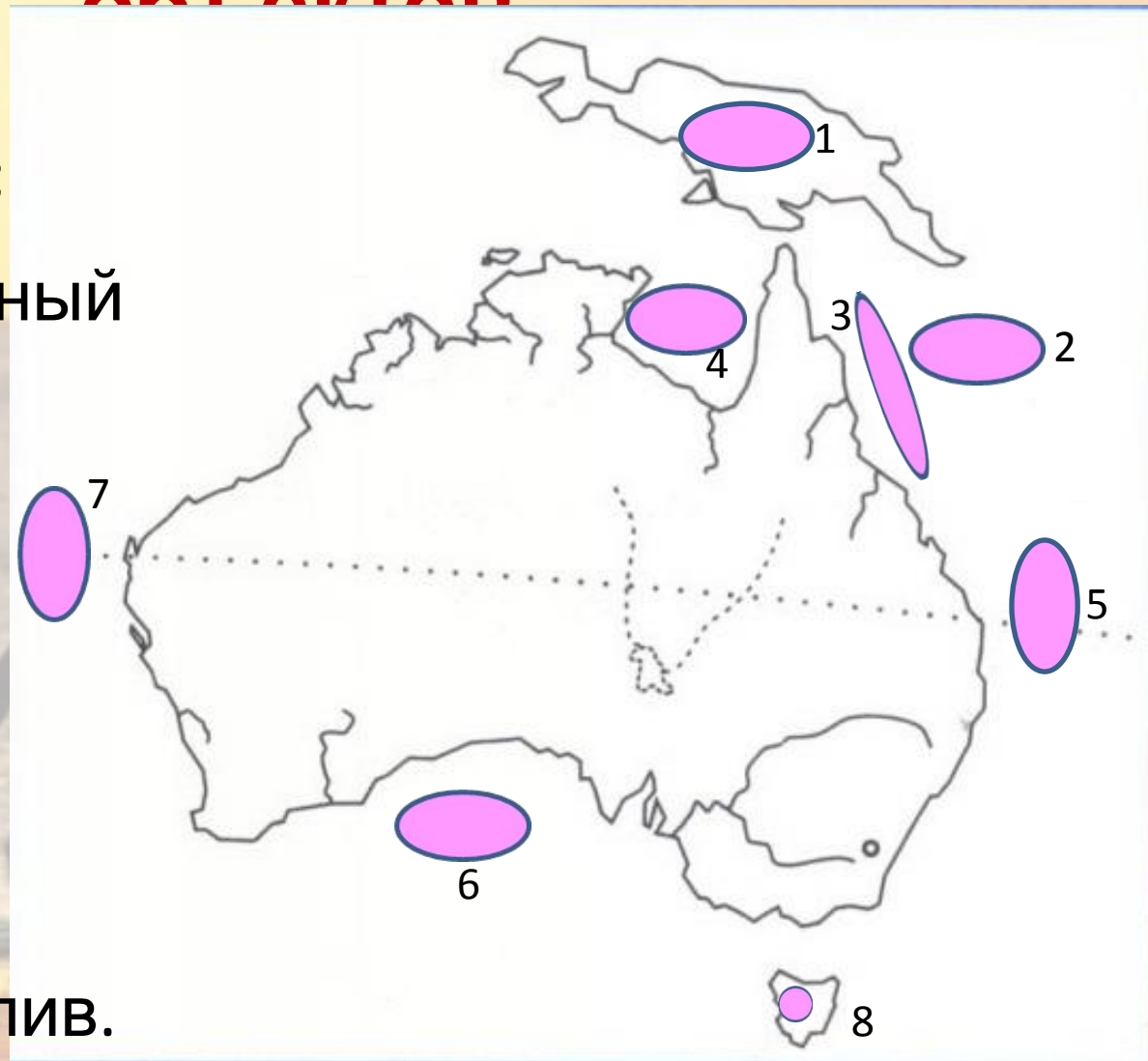
По вертикали: 1. Залив на севере Австралии.

# МОЛОДЦЫ!!!!!!!



# Размести на контурной карте названия географических объектов

- Тихий океан;
- Индийский океан;
- Большой Барьерный  
риф;
- залив
- Карпентария;
- о. Новая Гвинея;
- о. Тасмания;
- Коралловое  
море;
- Большой  
Австралийский залив.



**РЕЗУЛЬТ**  
**АТ**

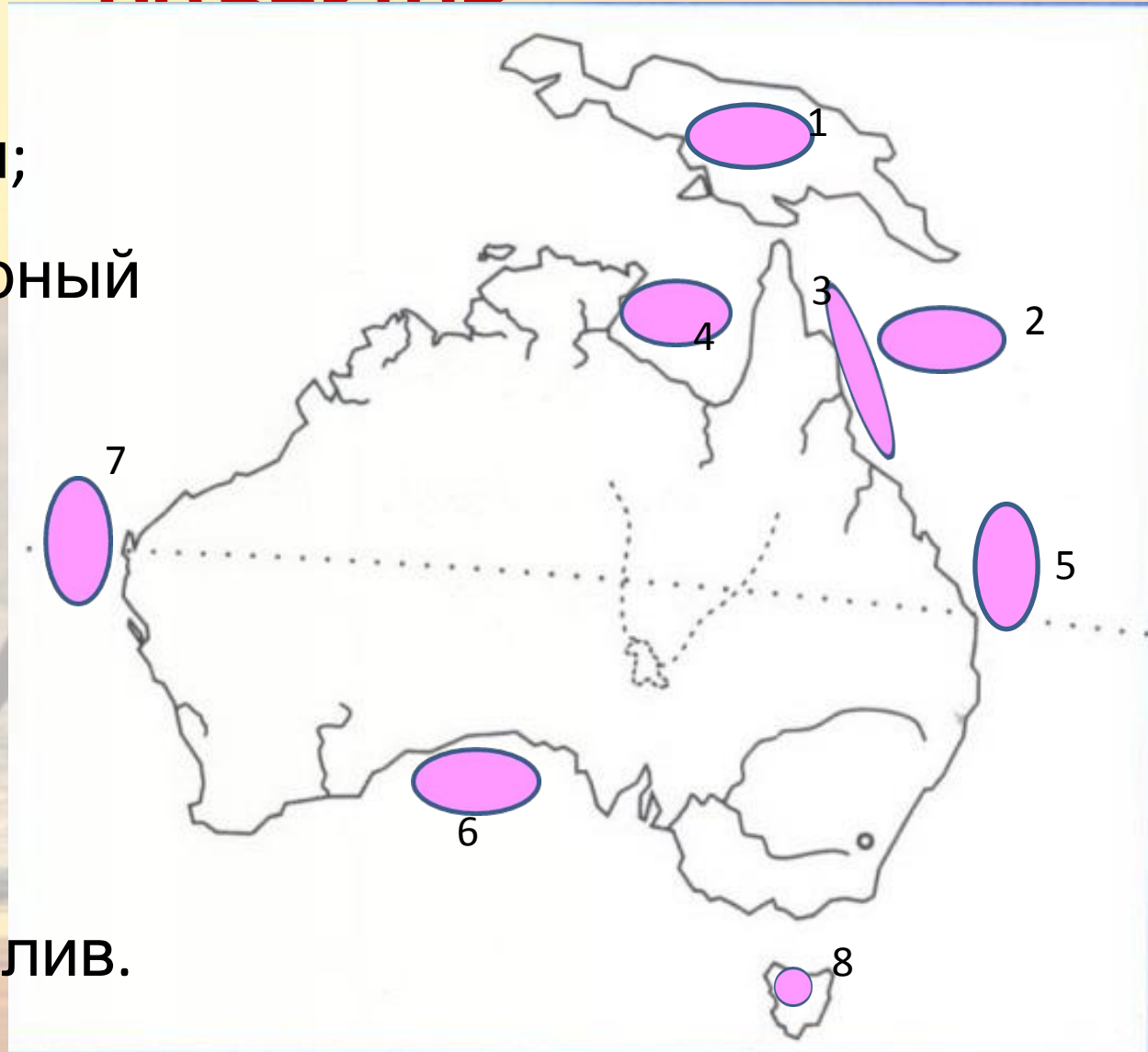
**ПОДУМАЙ  
ЕЩЁ!!!**





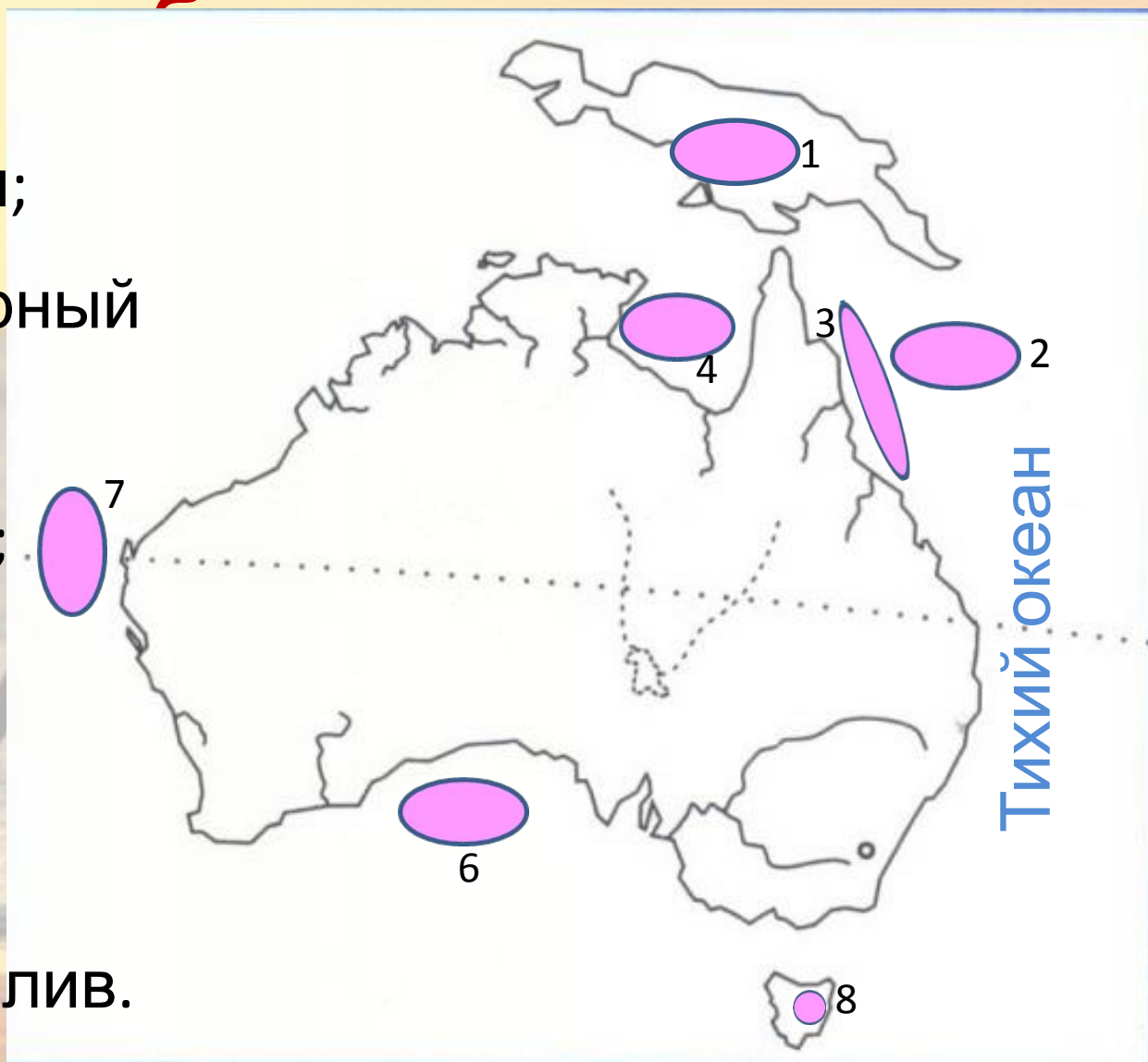
# Размести на контурной карте названия географических объектов

- Тихий океан;
- Индийский океан;
- Большой Барьерный  
риф;  
залив
- Кардентария;  
о. Новая Гвинея;
- о. Тасмания;
- Коралловое  
море;
- Большой  
Австралийский залив.



# Размести на контурной карте названия географических

- Индийский океан;
- Большой Барьерный риф;
- залив Карпентария;
- о. Новая Гвинея;
- о. Тасмания;
- Коралловое море;
- Большой Австралийский залив.

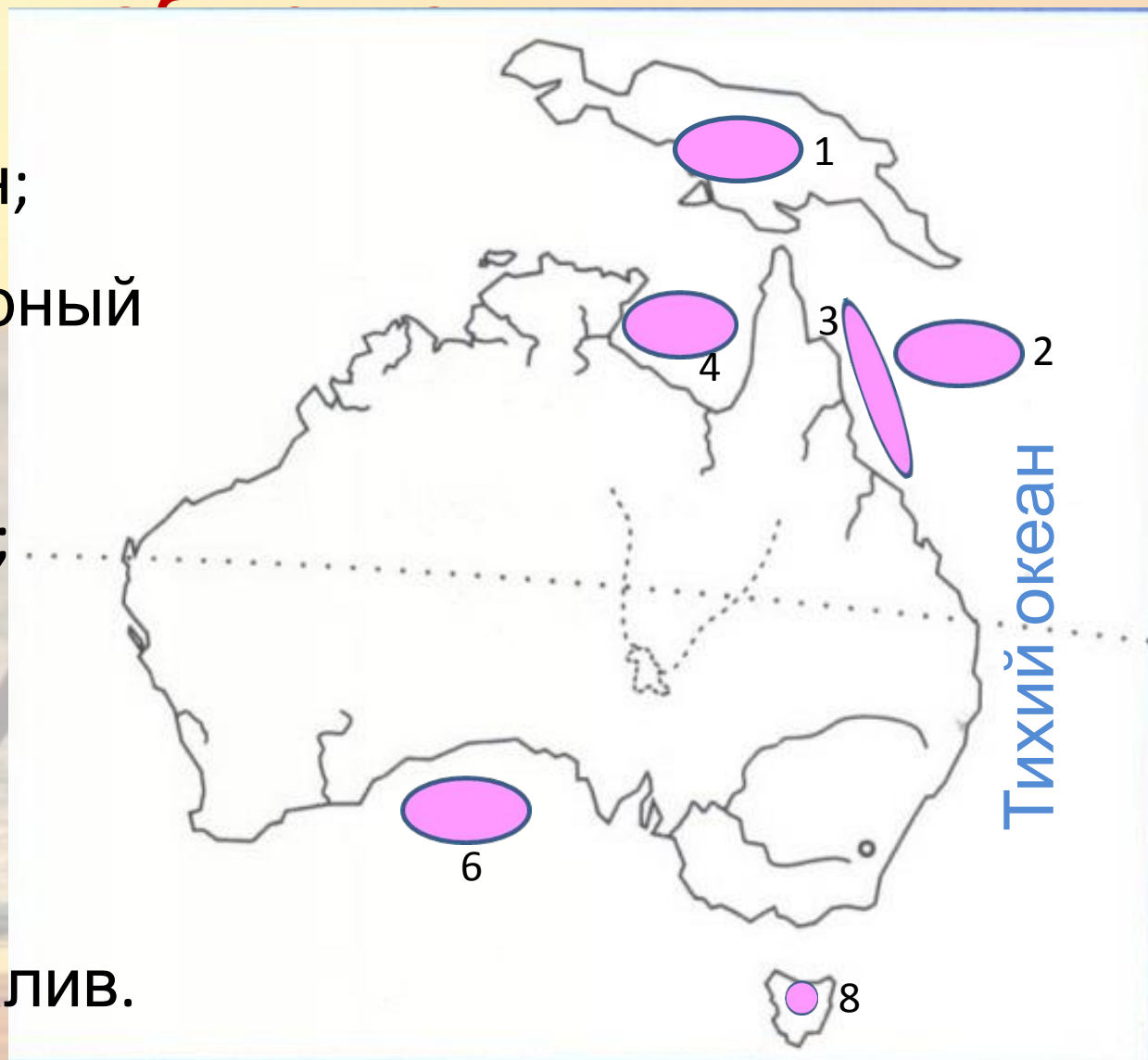


**ПОДУМАЙ  
ЕЩЁ!!!**



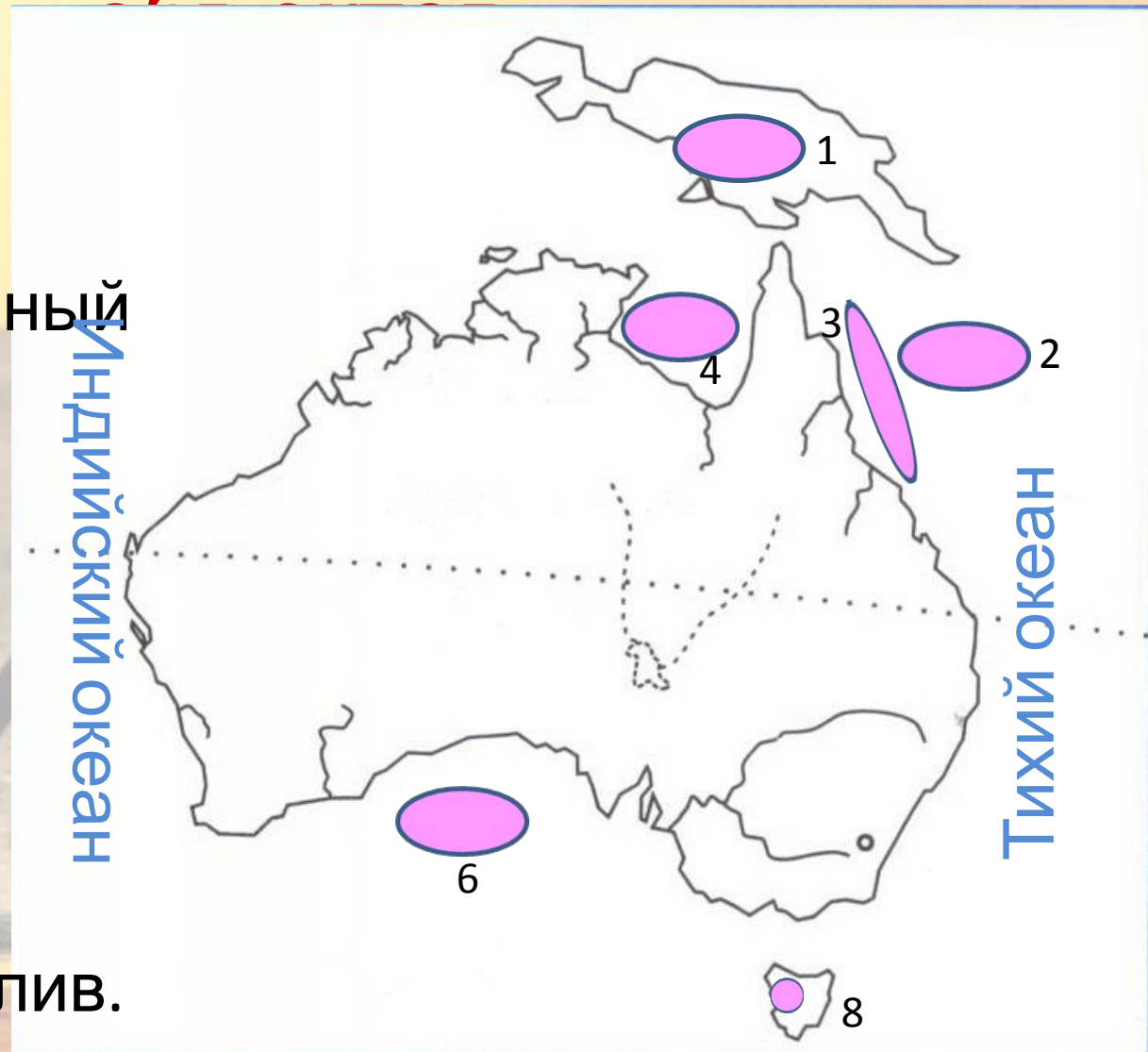
# Размести на контурной карте названия географических

- Индийский океан;
- Большой Барьерный риф;
- залив Карпентария;
- о. Новая Гвинея;
- о. Тасмания;
- Коралловое море;
- Большой Австралийский залив.



# Разместить на контурной карте названия географических

- Большой Барьерный риф;
- залив
- Карпентария;
- о. Новая Гвинея;
- о. Тасмания;
- Коралловое море;
- Большой Австралийский залив.

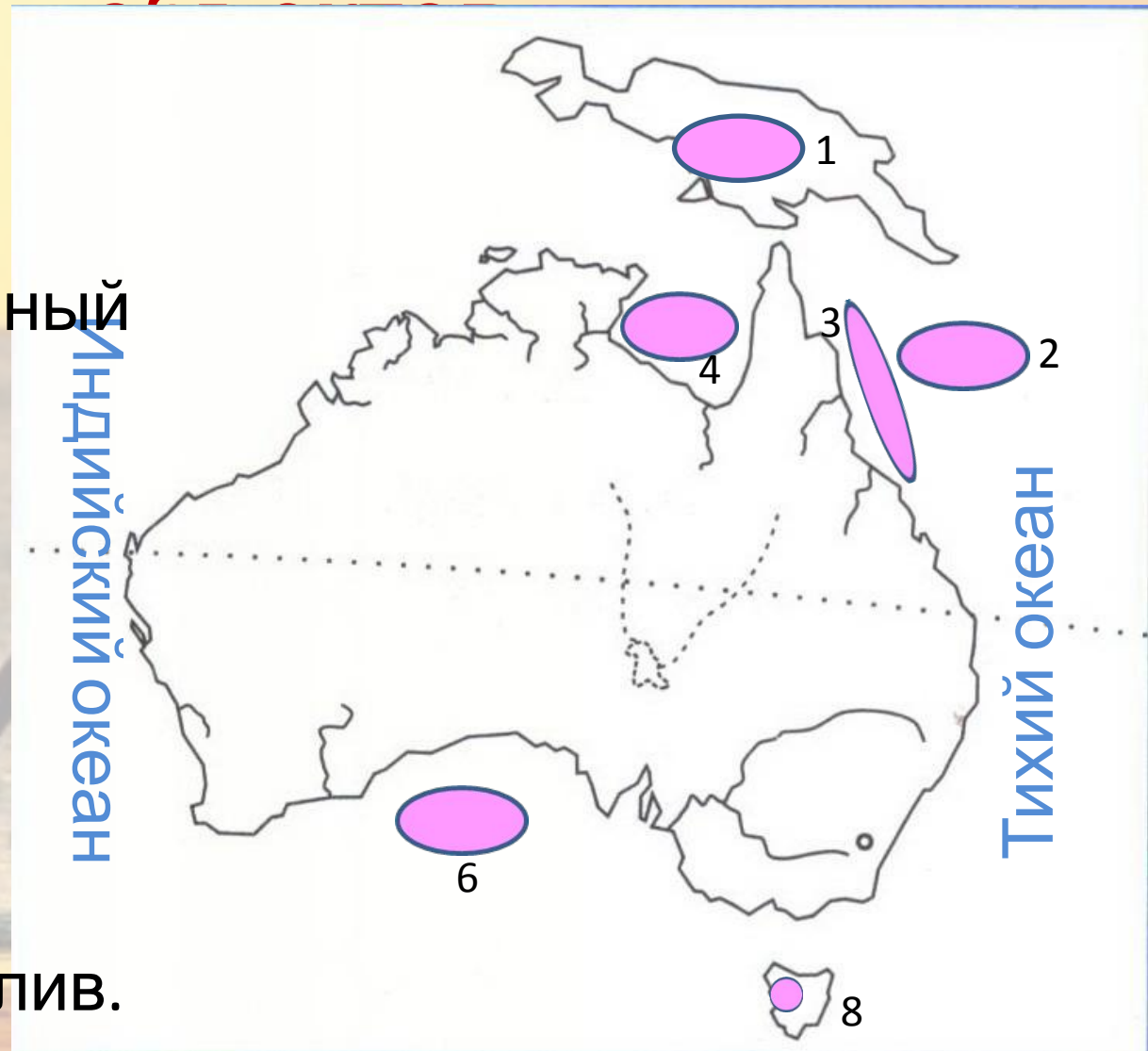


**ПОДУМАЙ  
ЕЩЁ!!!**



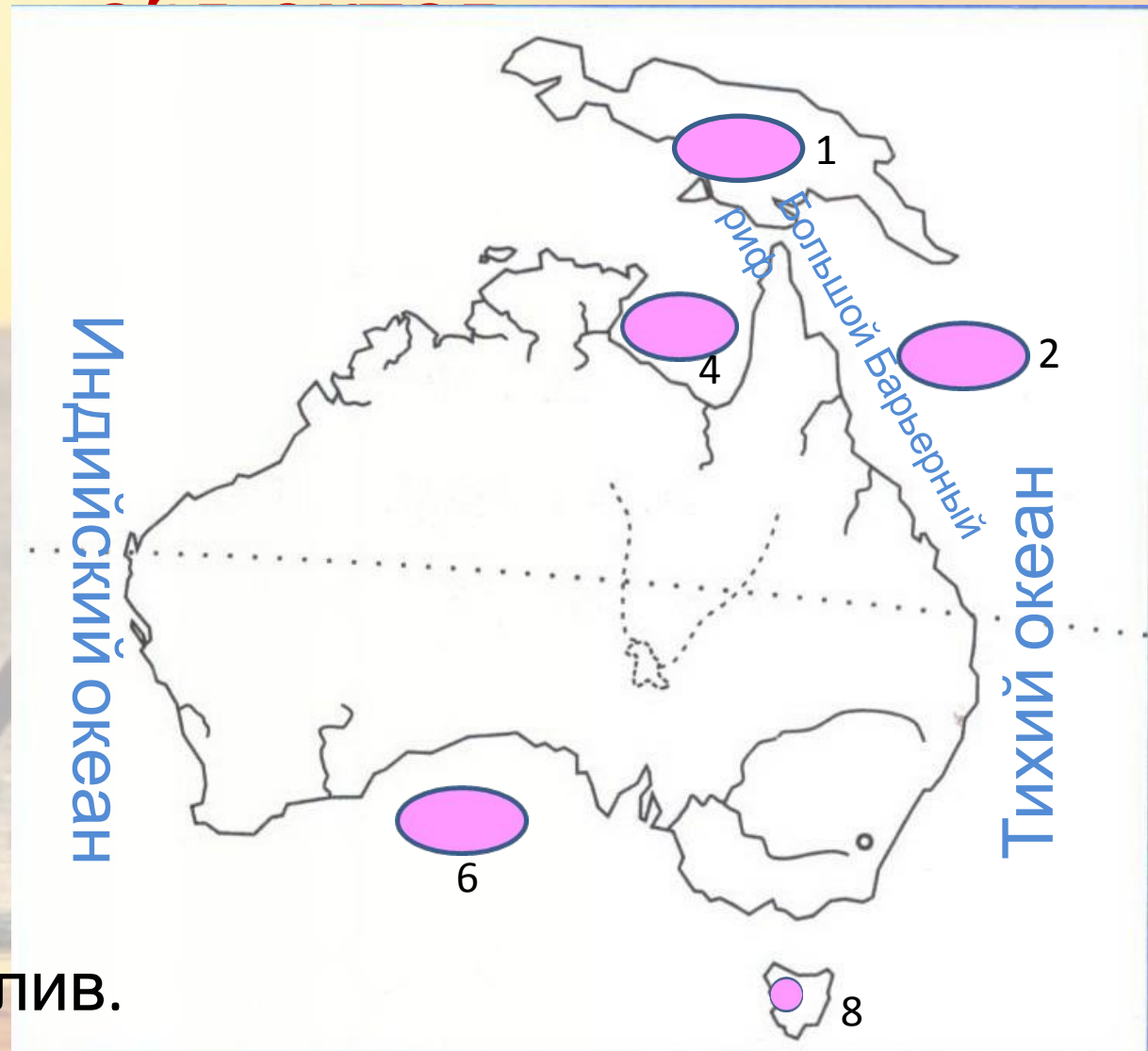
# Размести на контурной карте названия географических

- Большой Барьерный риф;
- залив Карпентария;
- о. Новая Гвинея;
- о. Тасмания;
- Коралловое море;
- Большой Австралийский залив.



# Размести на контурной карте названия географических

- залив
- Карпентария;
- о. Новая Гвинея;
- о. Тасмания;
- Коралловое море;
- Большой Австралийский залив.



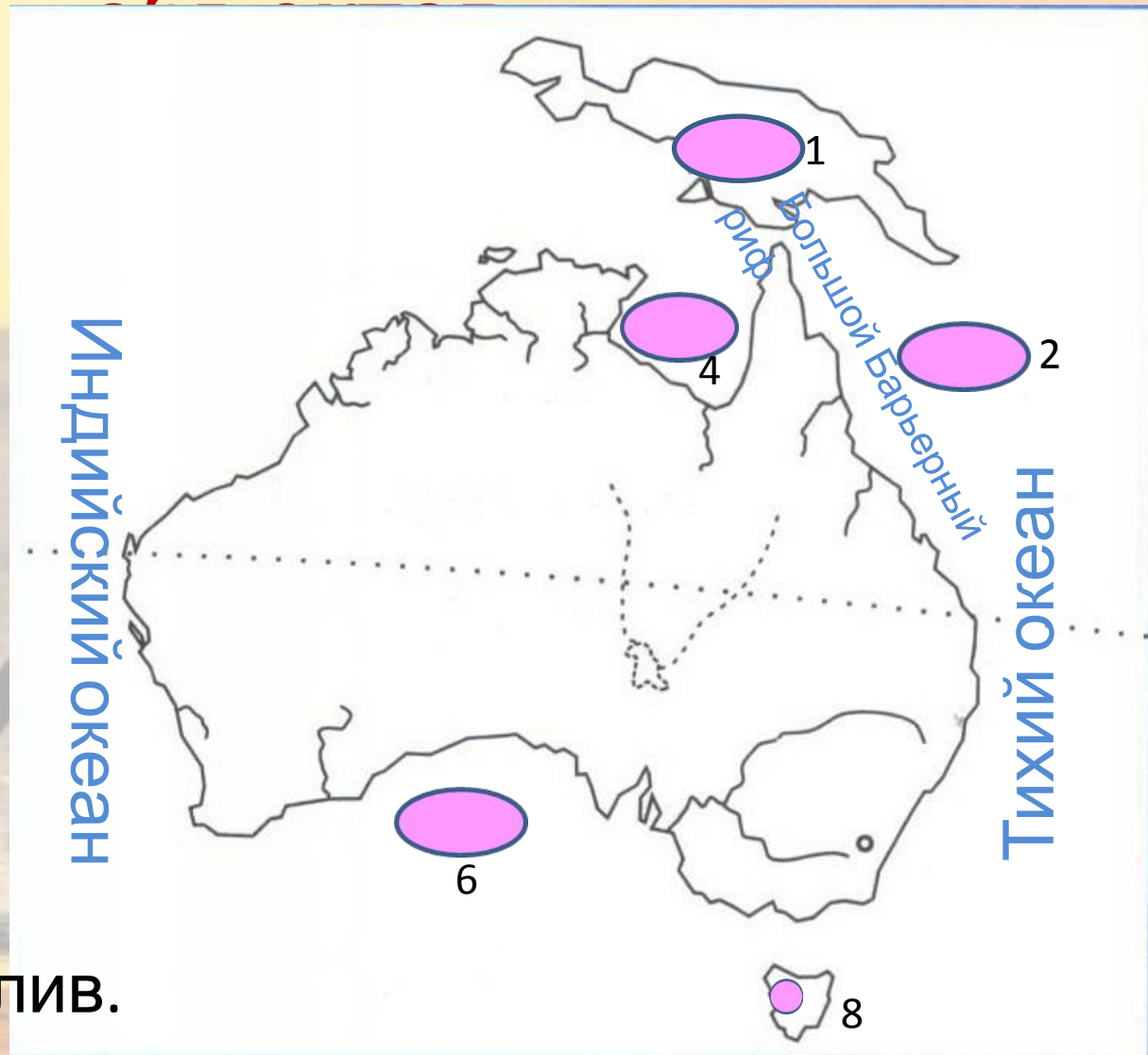


**ПОДУМАЙ  
ЕЩЁ!!!**

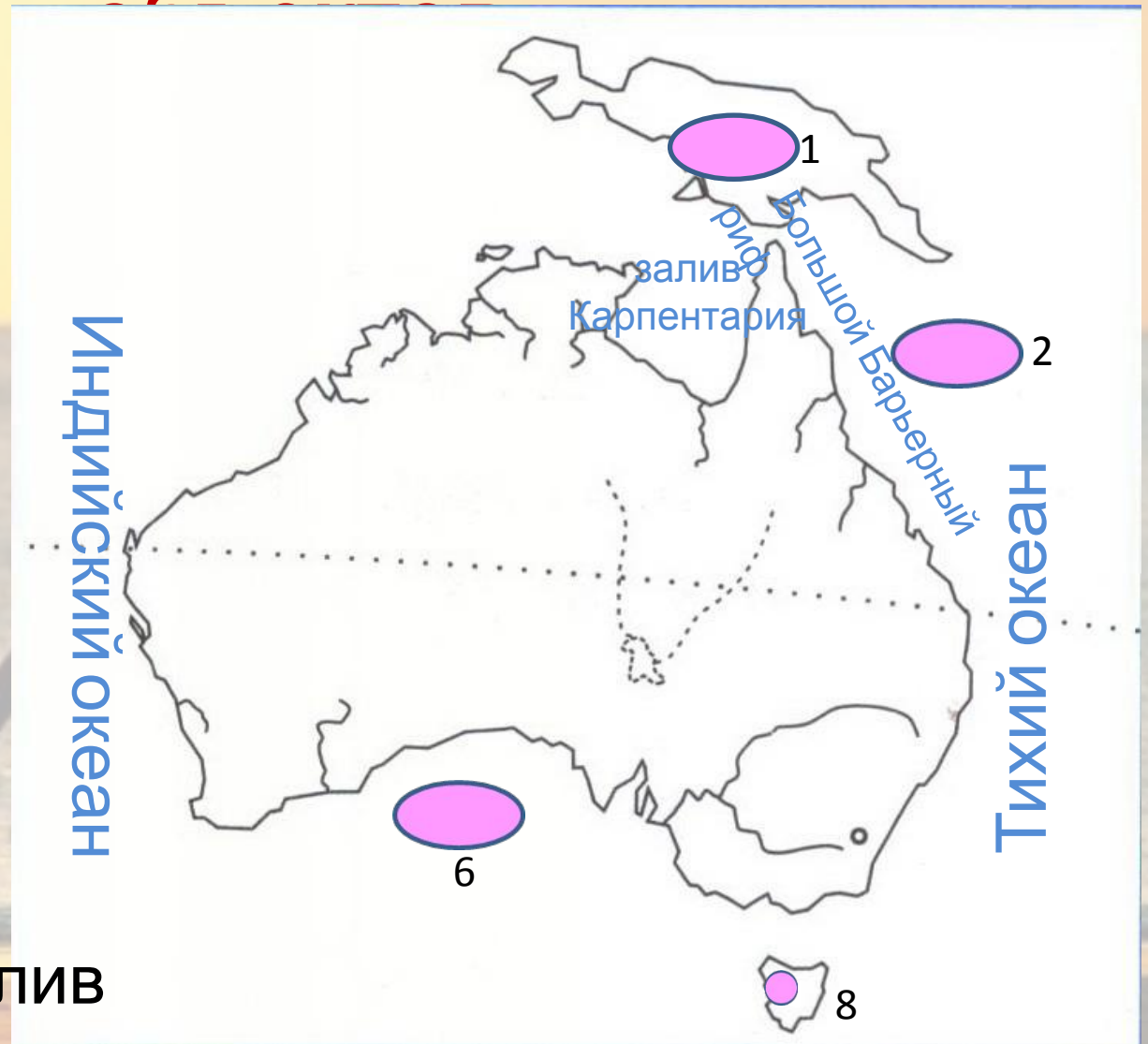


# Разместить на контурной карте названия географических

- залив
- Карпентария;
- о. Новая Гвинея;
- о. Тасмания;
- Коралловое море;
- Большой Австралийский залив.



# Разместить на контурной карте названия географических

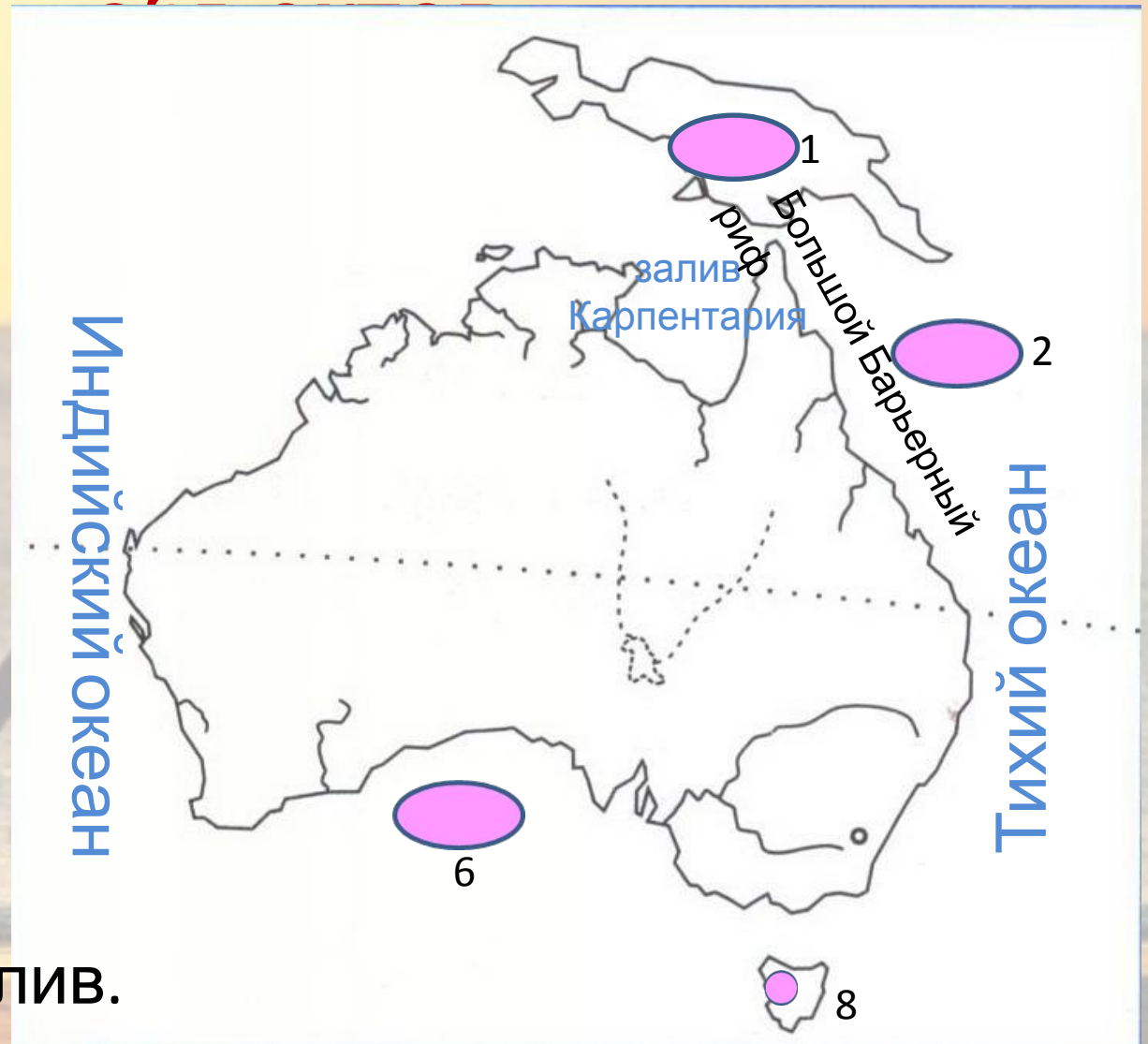


- о. Новая Гвинея;
- о. Тасмания;
- Коралловое море;
- Большой Австралийский залив

**ПОДУМАЙ  
ЕЩЁ!!!**

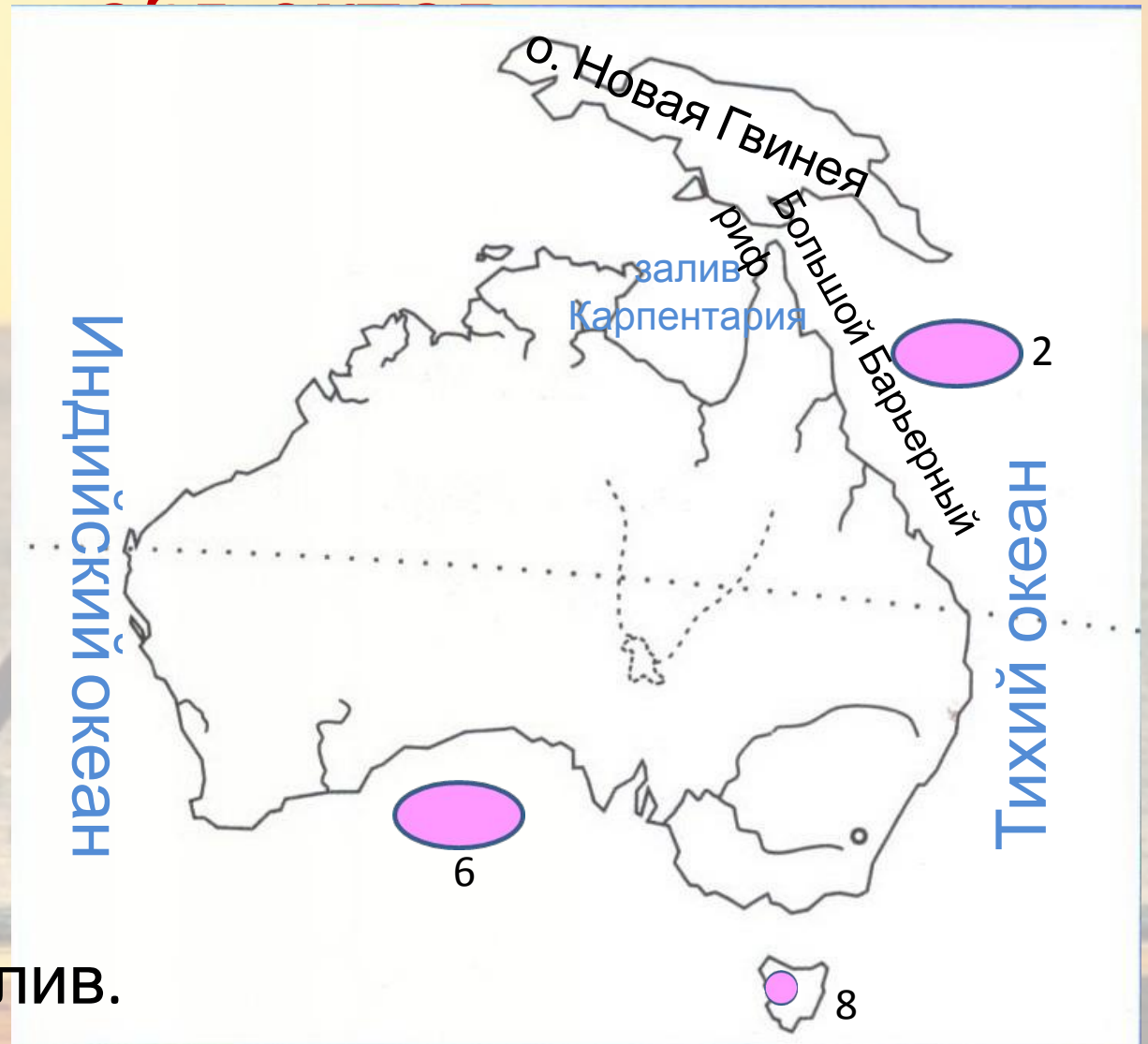


# Разместить на контурной карте названия географических



- о. Новая Гвинея;
- о. Тасмания;
- Коралловое море;
- Большой Австралийский залив.

# Разместить на контурной карте названия географических

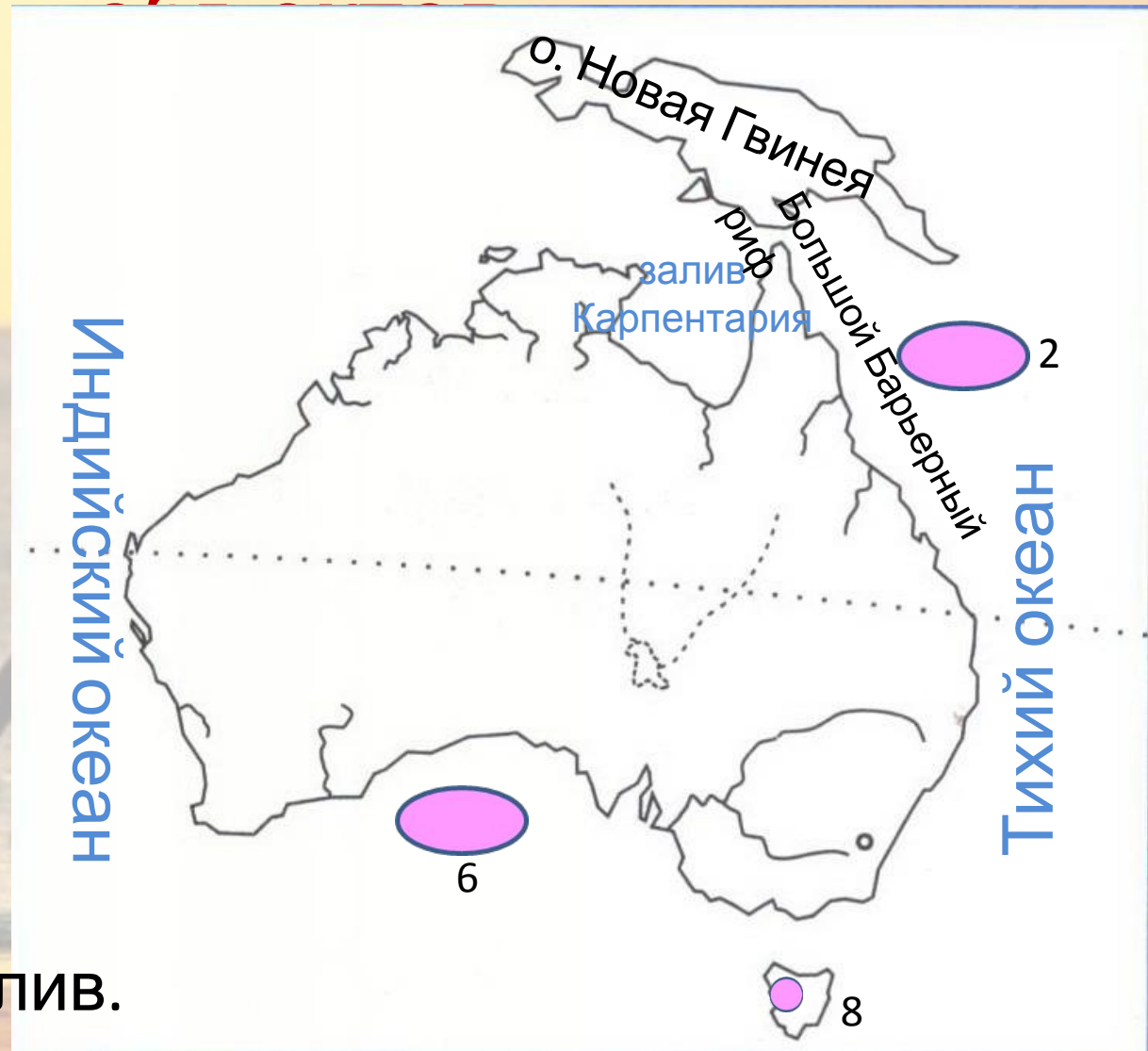


- о. Тасмания;
- Коралловое море;
- Большой Австралийский залив.

**ПОДУМАЙ  
ЕЩЁ!!!**



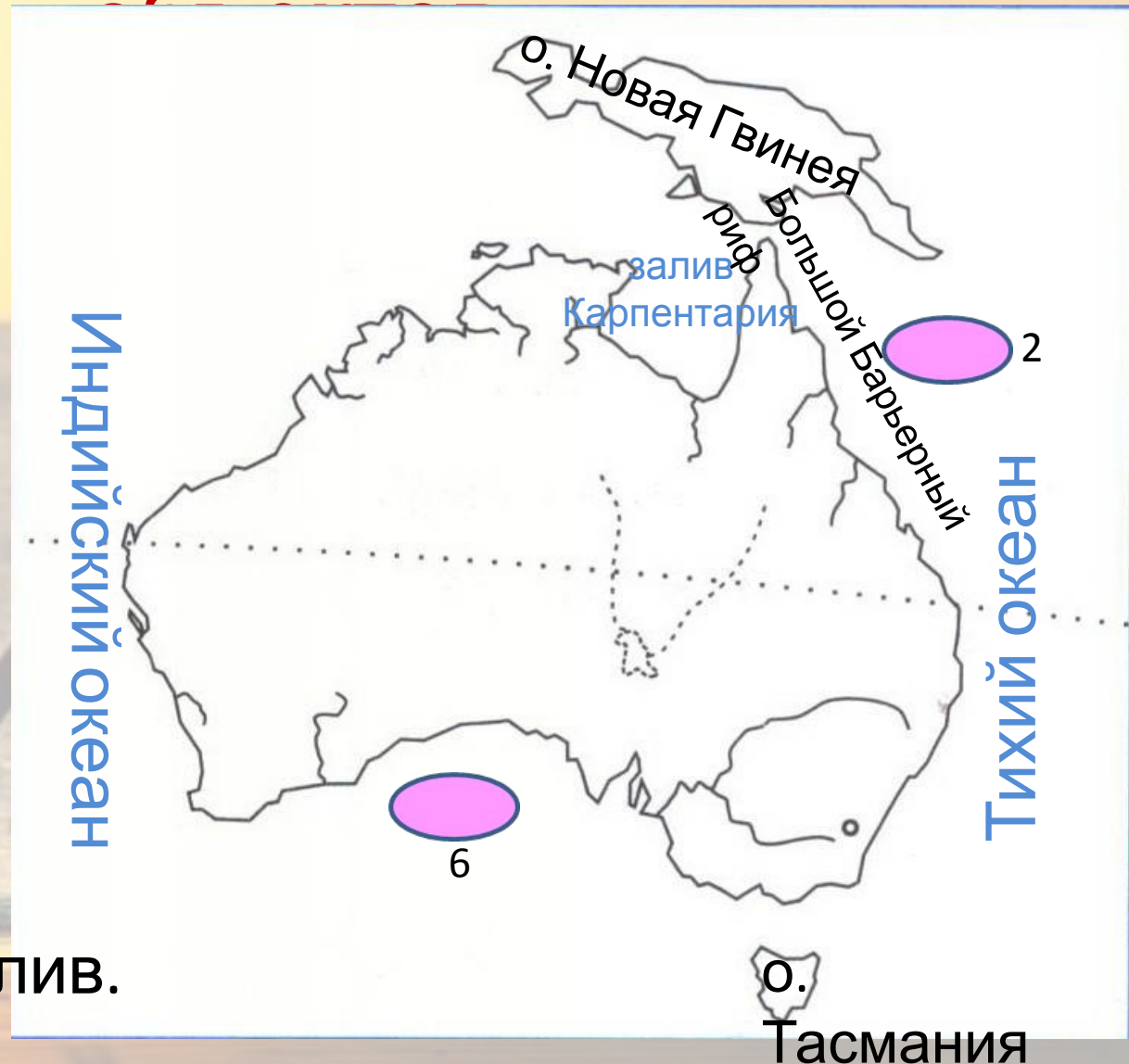
# Разместить на контурной карте названия географических



- о. Тасмания;
- Коралловое море;
- Большой Австралийский залив.



# Разместить на контурной карте названия географических

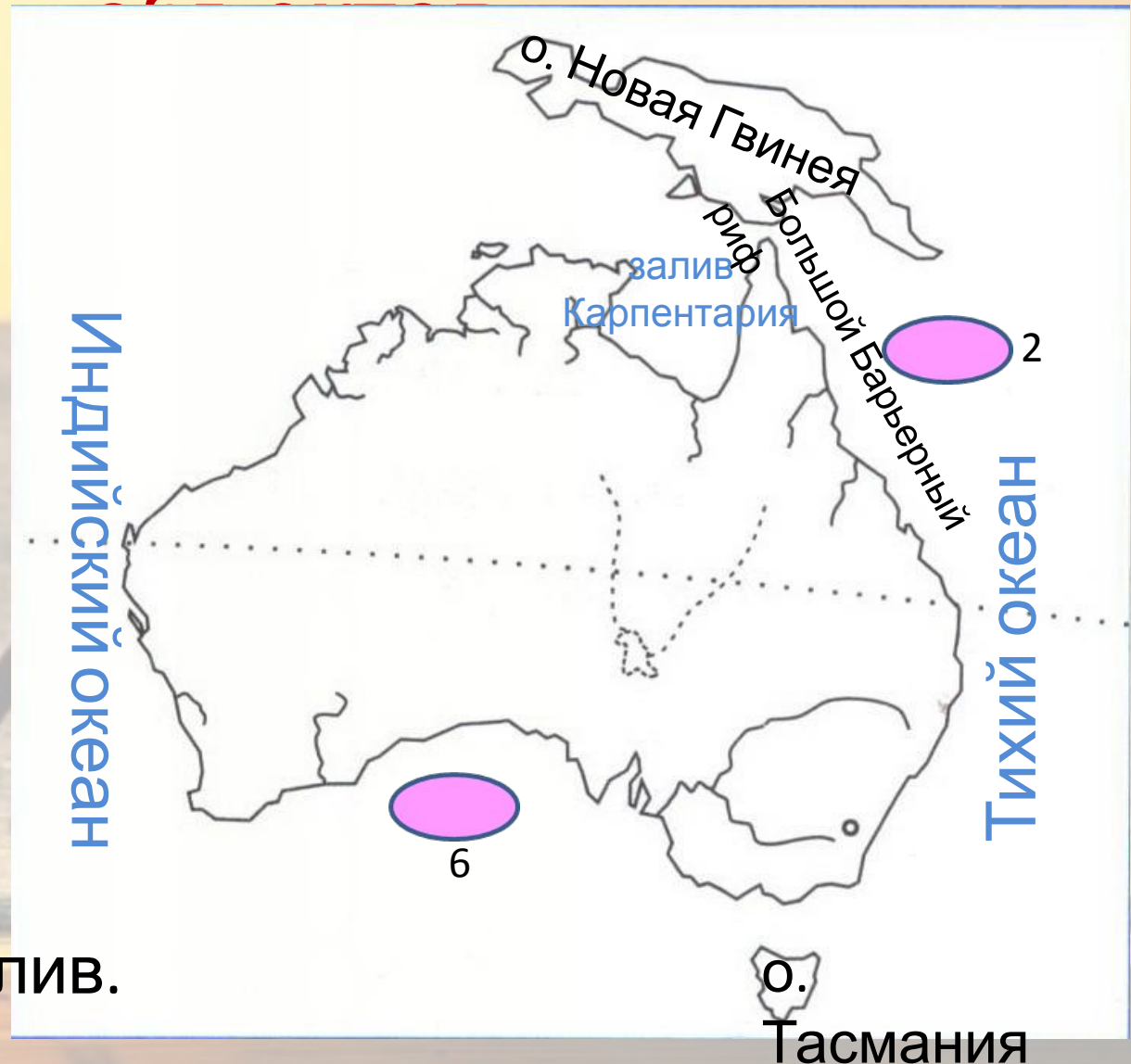


- Коралловое море;
- Большой Австралийский залив.

**ПОДУМАЙ  
ЕЩЁ!!!**

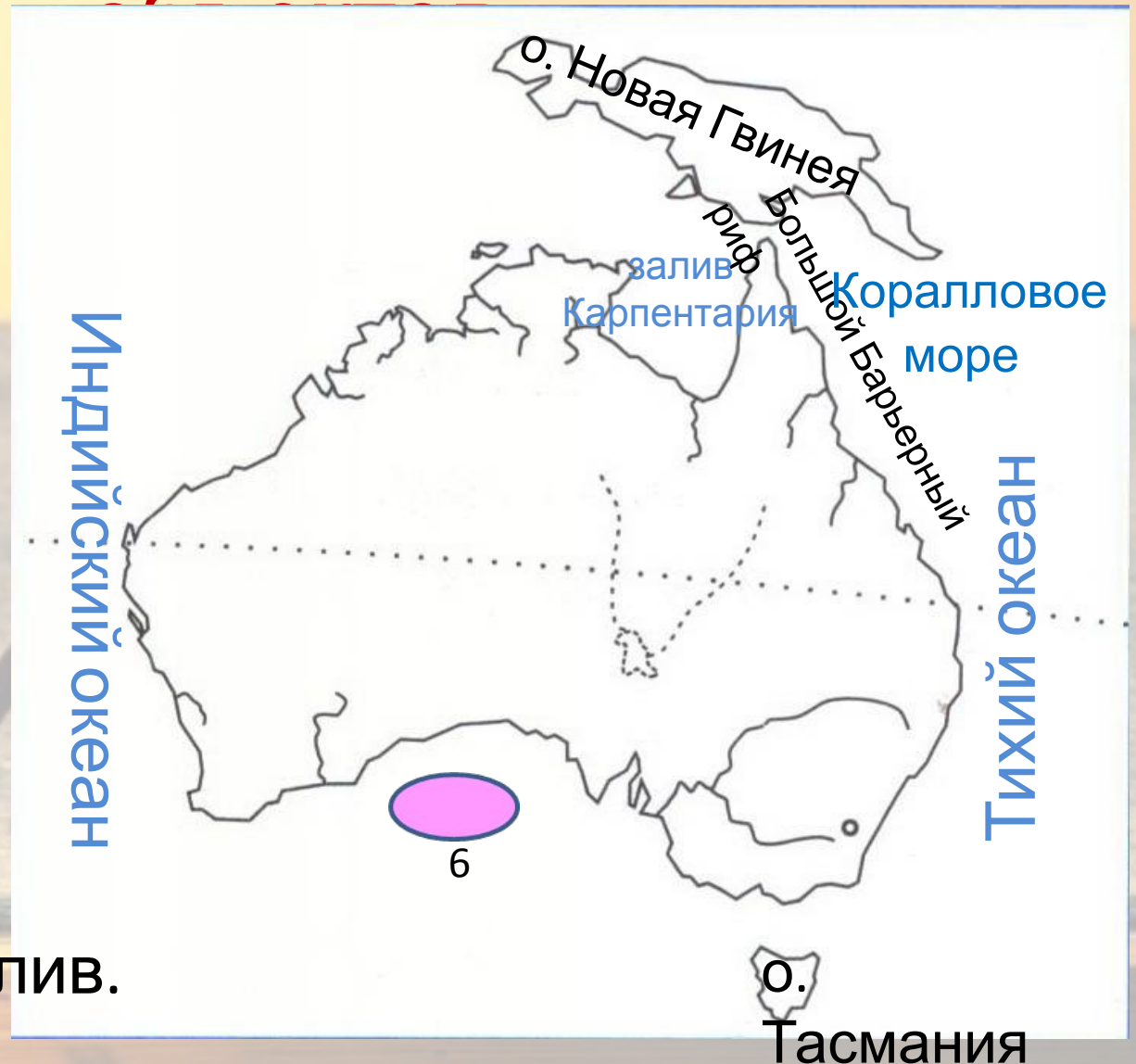


# Размести на контурной карте названия географических



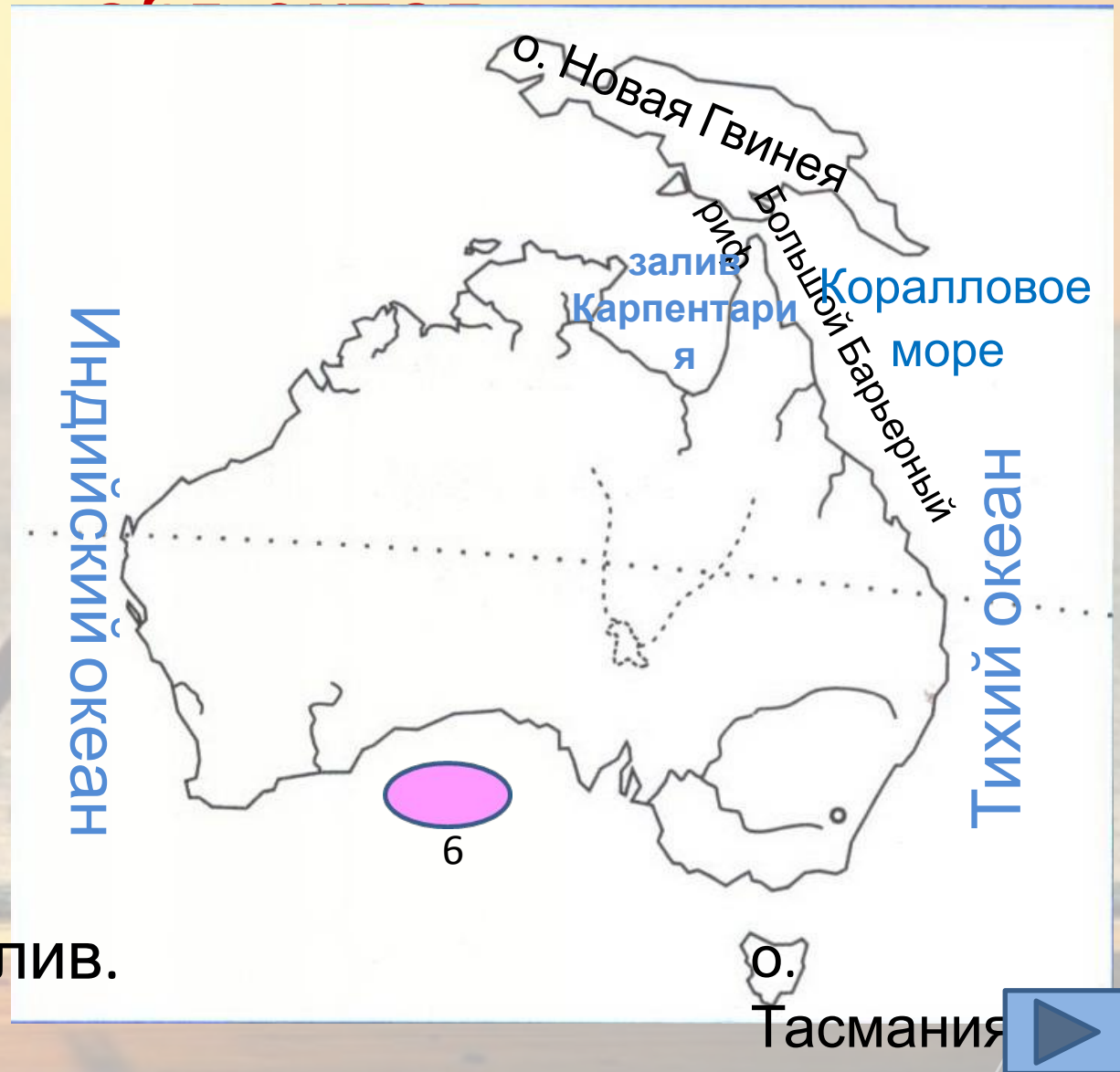
- Коралловое море;
- Большой Австралийский залив.

# Разместить на контурной карте названия географических



- Большой Австралийский залив.

# Размести на контурной карте названия географических

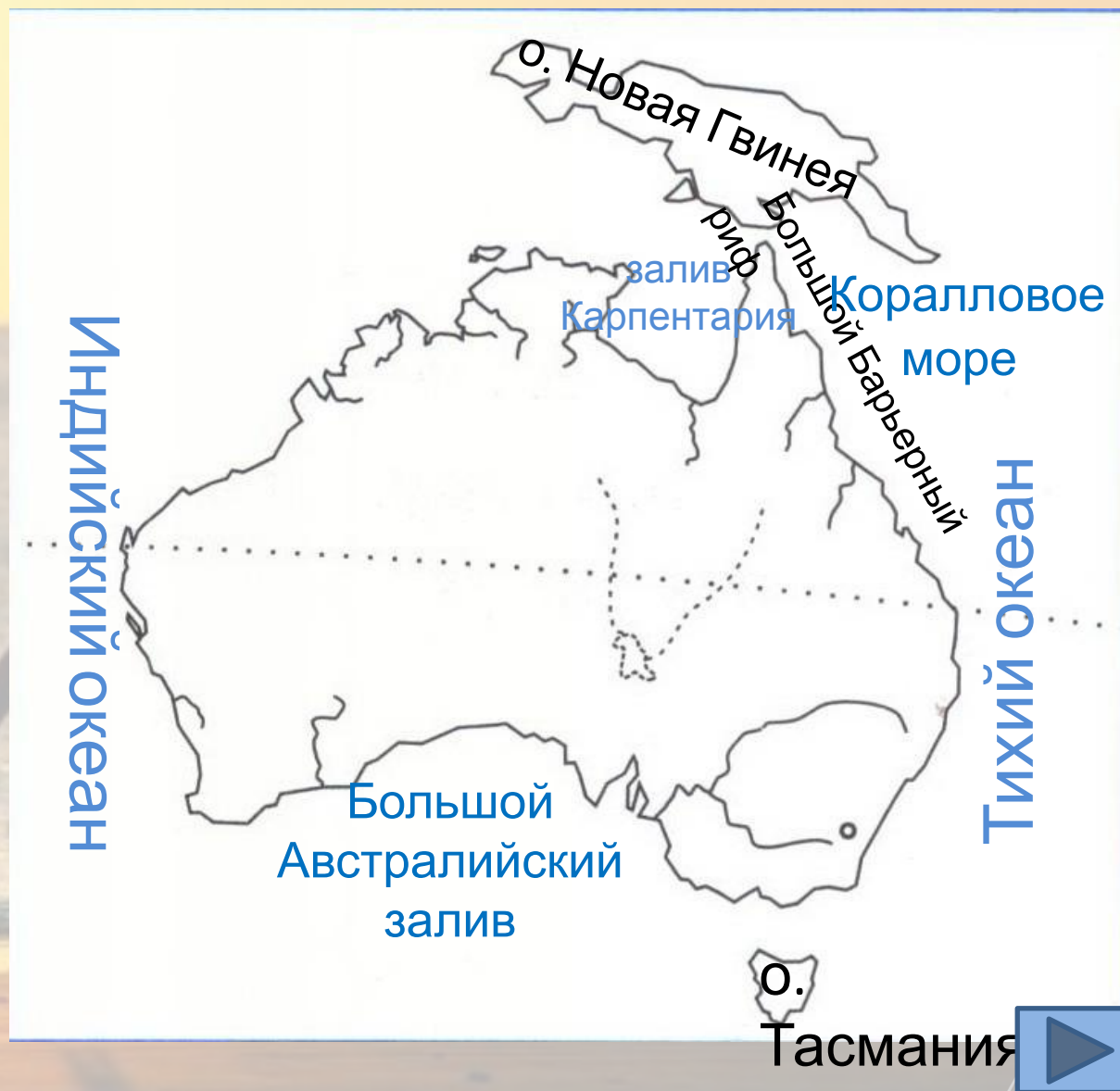


- Большой Австралийский залив.

# ЗАДАНИЕ ВЫПОЛНЕНО!!!!



Начало задания



Тасмания

# СЕГОДНЯ НА УРОКЕ

## «Географическое положение Австралии. Очертания берегов»:

### Мы узнали:

- Австралия расположена в восточном полушарии к югу от экватора;
- Австралия – самый маленький материк;
- Австралию омывают Индийский и Тихий океаны;
- береговая линия Австралии изрезана слабо.

### Мы научились:

- называть и показывать на карте:
  - Австралию;
  - Индийский океан;
  - Тихий океан;
  - Коралловое море;
  - Большой Австралийский залив;
  - залив Карпентария;
  - Большой Барьерный риф;
  - остров Новая Гвинея;
  - остров Тасмания.



**Спасибо за  
работу на  
уроке!!!!**





# Словарь

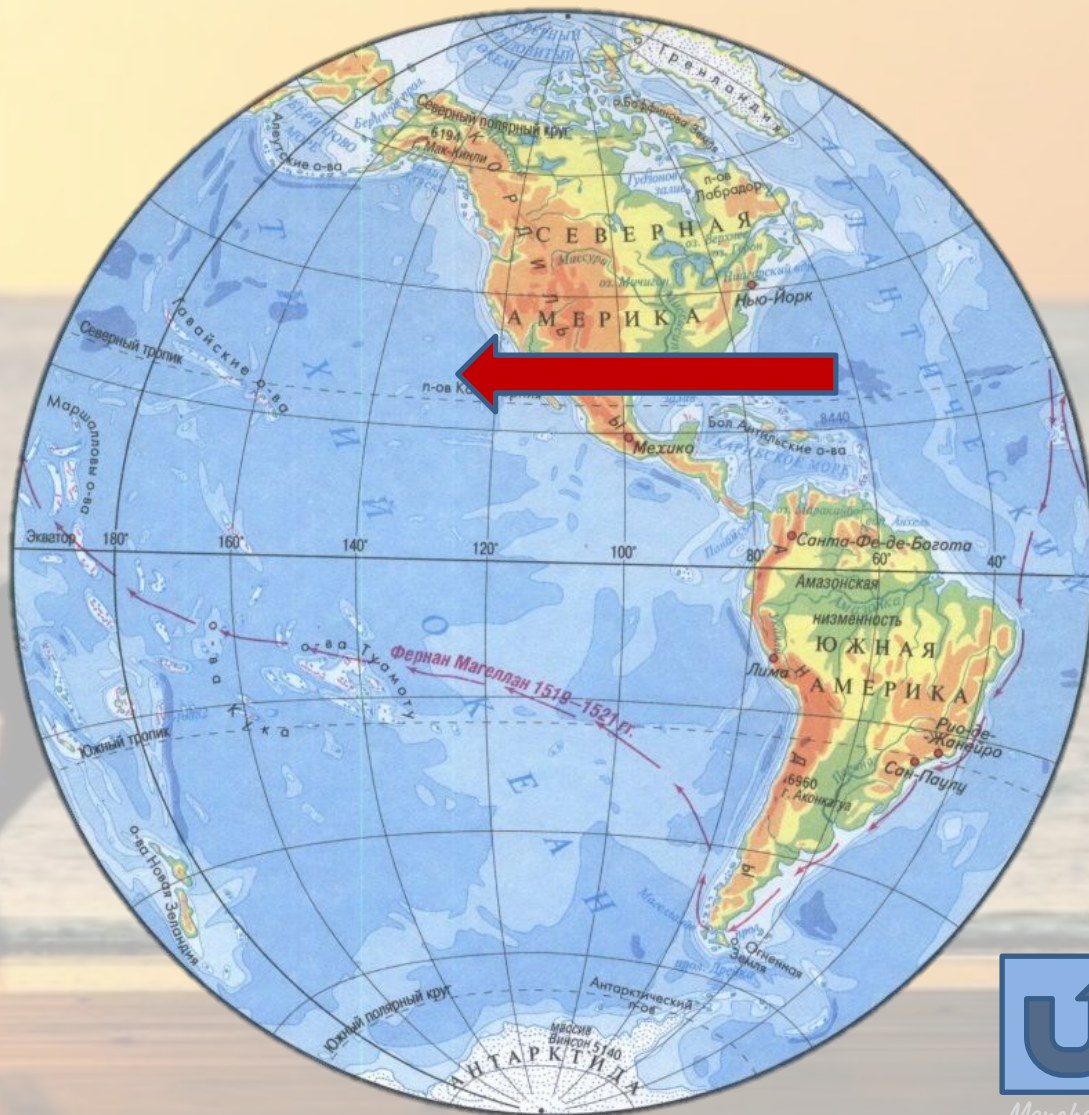
## Материки –

самые  
крупные  
участки  
суши,  
окружённые  
океанами.



# Словарь

Океаны –  
самые  
крупные  
части  
Мирового  
океана.



# Словарь

Остров – небольшой по сравнению с материком участок суши, со всех сторон окружённый водой.



# Словарь

Море – часть океана, отделённая  
сушей и подводными  
возвышенностями

