

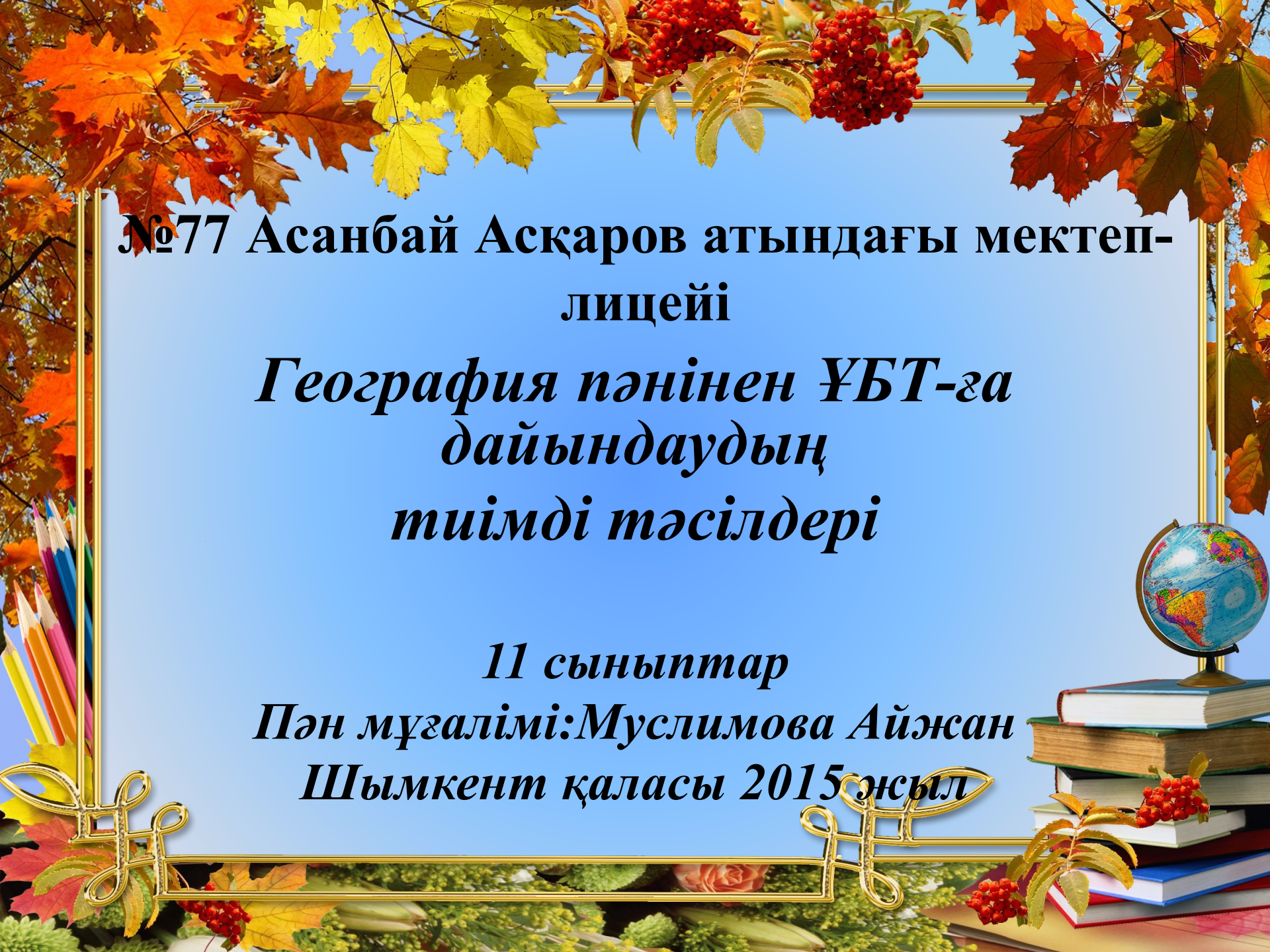
№77 Асанбай Асқаров атындағы мектеп-лицейі

География пәнінен ҰБТ-ға дайындаудың тиімді тәсілдері

11 сыныптар

Пән мұғалімі: Муслимова Айжан

Шымкент қаласы 2015 жыл



Сабақтың мақсаты: Таңдау пәні география пәні болатын оқушылардың ҰБТ-ға дайындауда тиімді әдістерді пайдалана отырып, білім сапасын көтеру.



Сабақтың тиімді тәсілдері:

- 1. Бірге ойлаймыз әдісі. 5 мин**
- 2. Жады , есте сақтау 10 мин**
- 3. Миға шабуыл 10 мин**
- 4. Сәйкестендіру 10 мин**
- 5. 4 сурет , бір жауап әдісі 10 мин**
- 6. Ойлан, бірік, бөліс әдісі 10 мин**
- 7. 515 әдісі 10 мин**

Топқа бірігу:

- 1. Менеджмент тобы**
- 2. Маркетинг тобы**



ҰБТ-ға кеңестер:



- 1. Сабырлы болу;
 - 2. Сөз бен істе әділ болу;
 - 3. Уақытты мақсатсыз өткізбеу, кездейсоқ іске ұрынбау;
 - 4. Әркез өзінің істеген ісіне мұқият есеп беріп отыру;
 - 5. Өзіне қажетті, қабілетің жететін нәрсеге ғана бой ұсыну. «Адам анадан туғанда есті болмайды: естіп, көріп, дәмін татып ескерсе, дүниедегі жақсы, жаманды ажырата біледі».
- «Естілген нәрсені ұмытпастыққа төрт себеп бар: бірінші-көкірегі байлаулы берік болмақ керек, екінші-сол нәрсені естігенде немесе көргенде үлгі алу керек, көңілденіп, тұшынып, ынтамен ұғу керек; үшінші-сол нәрсені ішінен бірнеше уақыт қайталап ойланып, көңілге бекіту керек».
- Сәт, сапар!**

ЕНТ

2015-2016 жыл!

Таңдау пәні география болатын мамандықтар:

Құқық және экономика негіздері

География(мұғалімдік)

Кәсіптік оқыту

Экономика

Менеджмент

Есеп және аудит

Қаржы

Мемлекеттік және жергілікті басқару

Маркетинг

Статистика


Әлемдік экономика

Қоғамдық байланыс

Мұрағаттану, құжаттар жүргізу және құжаттамалық қамтамасыз ету

Еңбекті ұйымдастыру және нормалау

Гидрология




Ынтымақтастық атмосферасын құру

**Оқушылар өз есімдерінен басталатын
сөздерден, келесі оқушыға тілек тілейді.**

Бірге ойлаймыз әдісі

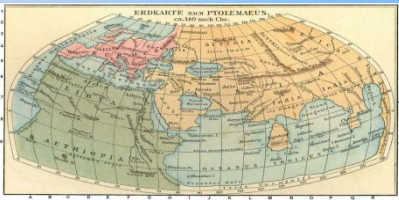
- **География** –грек сөзі, «гео»-жер, «графо»-сипаттау деген мағынаны білдіреді.
- **География екі саладан тұрады:** физикалық география, экономикалық география
- **Физикалық география**-жердің табиғатын, табиғат құбылыстарын, олардың даму заңдылықтарын зерттейді.
- **Экономикалық география**-жер шары халқын, оның шаруашылығын, орналасу заңдылықтарын зерттейді.



- Эротосфен-географияның атасы. Алғашқы картографияның негізін қалаушы.



- Птолемей- б.з.б II ғ градус торын жасаған.



- Ең алғашқы карталар гректер жасаған.



- Алғаш глобусты Эрнан Картес жасады.



- 1442 жылы Мартин Бихайм жаңартылған глобус жасады

1-тапсырма:Есте сақтау

ПЛАНЕТЫ СОЛНЕЧНОЙ СИСТЕМЫ



СОЛНЦЕ



САТУРН



ЗЕМЛЯ



ВЕНЕРА




МАРС



ПЛУТОН



МЕРКУРИЙ



ЮПИТЕР



УРАН



НЕПТУН



© 2000 Издательство «Мир»

Создано с помощью программы CorelDRAW
Иллюстрация: © 2000 Издательство «Мир»
Издательство «Мир»
Москва, Россия



Плутон

Нептун

Уран

Сатурн

Юпитер

Марс

Земля

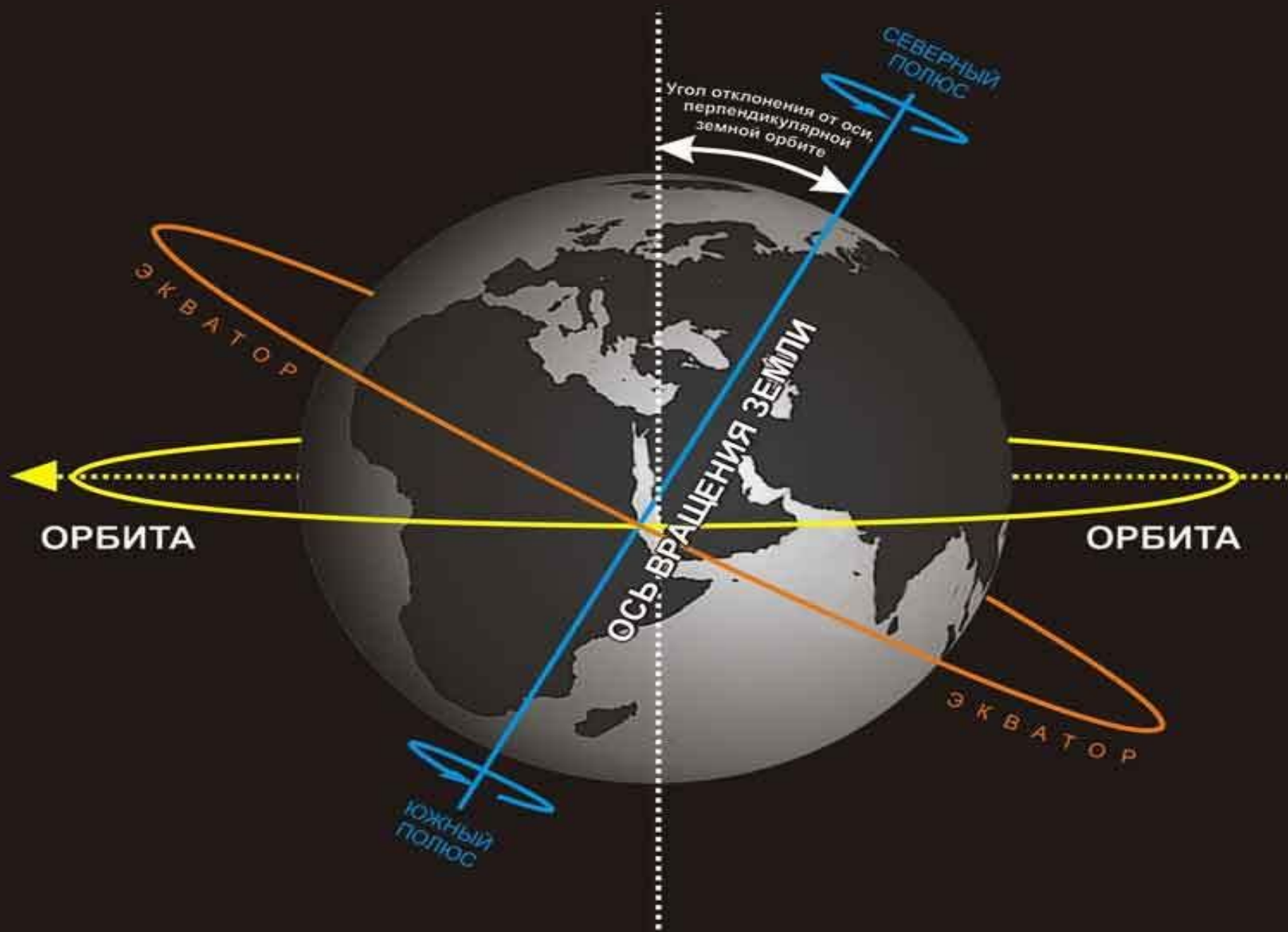
Венера

Меркурий

Планеты Солнечной системы

Есте сақта:

- Планета-грек сөзі, «кезбе» деген мағынаны білдіреді.
- Орбита-латын сөзі «із,жол» деген мағынаны білдіреді.
- Жер мен Күн арасы-150 млн қашықтықта
- Экватордың ұзындығы-40 076 км
- Жердің полюстік радиусы-6357 км
- Жердің экваторлық радиусы-6378 км
- Жер орбита жазығында 66.5°C
- Жердің жалпы ауданы:510,2 млн км²
- Құрлық 149,1млн км²
- су көлемі 361,1 млн км²





2-тапсырма: Миға шабуыл



Кебісе жыл:

- 1 жыл 365 күн 6 сағат
- 2 жыл 365 күн 12 сағат
- 3 жыл 365 күн 18 сағат
- 4 жыл 366 күн



**Ұлы географиялық
ашулар
(XV-XVIII ғ.ғ)**



3 тапсырма: Сәйкестендіру

Оқушыларға карта беріледі. Жер шарын зерттеушілердің саяхатының бағытын және ашылған жаңа жерлерінің атауын анықтаймыз. Сонымен қатар зерттеушілер мен ашылған жер атауларын сәйкестендіреміз!



Христофор Колумб



Васко да Гама



Фернан Магеллан



Америго Веспучи



Беллинсгаузен Ф.Ф



М.П. Лазерев



Абель Тасман



Джеймс Кук

Өзіңді тексер!

- Христофор Колумб-Кіші Антиль аралдары
- Васко да Гама-Үндістанға жолды
- Фернан Магеллан-Жер шарын айналып шықты
- Америго Веспуччи-Американың Үндістан еместігін дәлелдеді.
- Беллинсгаузен-Антарктиданы
- Лазарев-Антарктиданы
- Абель Тасман-Тасман аралдарын
- Джеймс Кук-Жаңа Зеландия аралдарын

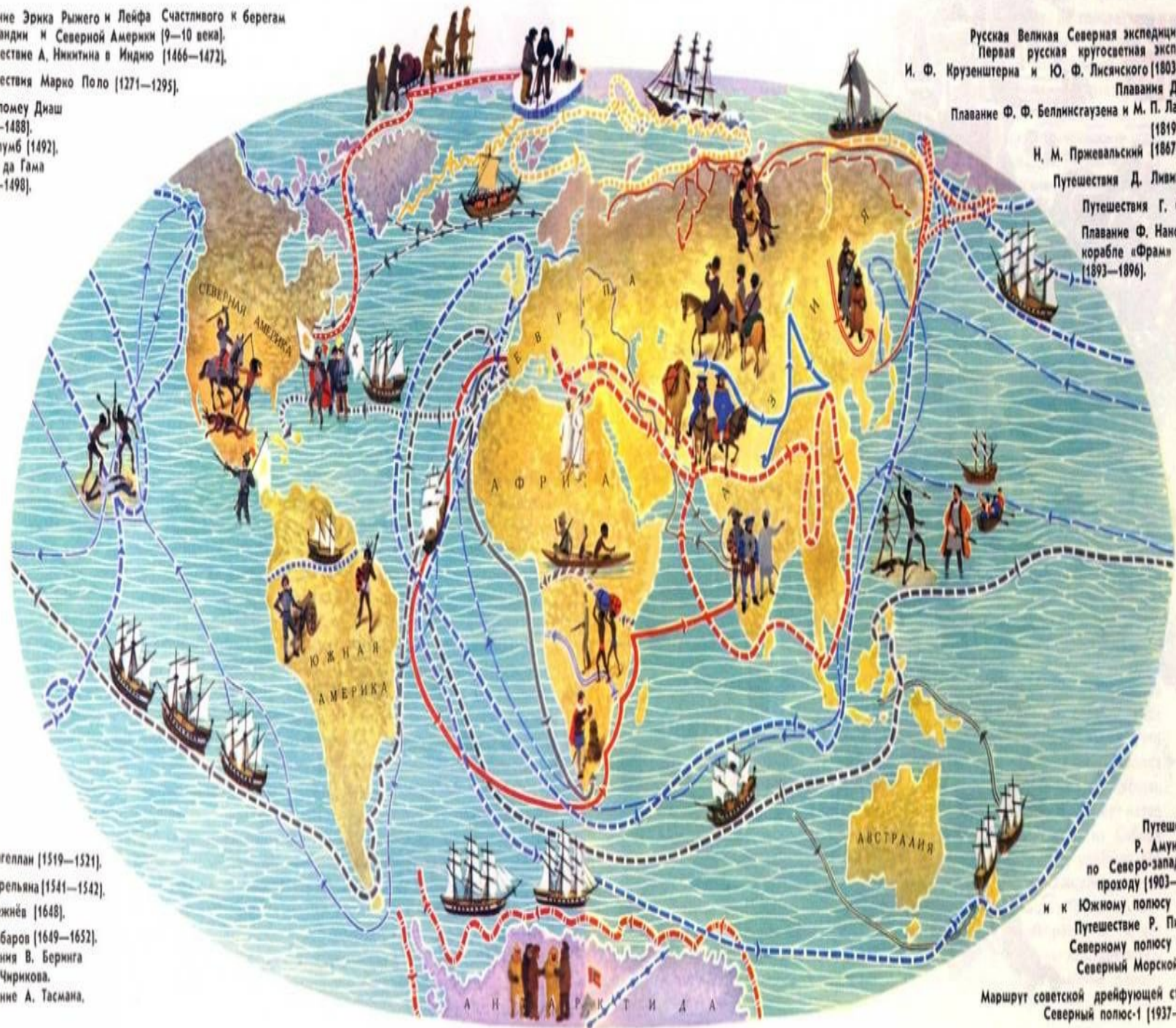
- Плавание Эрика Рыжего и Лейфа Счастливого к берегам Гренландии и Северной Америки (9—10 века).
- Путешествие А. Никитина в Индию (1466—1472).
- Путешествия Марко Поло (1271—1295).
- Бартоломеу Диаш (1481—1488).
- Х. Колумб (1492).
- Васко да Гама (1497—1498).

- Русская Великая Северная экспедиция 18 в.
- Первая русская кругосветная экспедиция И. Ф. Крузенштерна и Ю. Ф. Лисянского (1803—1806).
- Плавания Д. Кука.
- Плавание Ф. Ф. Беллинсгаузена и М. П. Лазарева (1819—1821).
- Н. М. Пржевальский (1867—1888).
- Путешествия Д. Ливингстона.
- Путешествия Г. Стенли.
- Плавание Ф. Нансена на корабле «Фрам» (1893—1896).


- Ф. Магеллан (1519—1521).
- Ф. Орельяна (1541—1542).
- С. Дежнёв (1648).
- Е. Хабаров (1649—1652).
- Плавания В. Беринга и А. Чirikова.
- Плавание А. Тасмана.

- Путешествия Р. Амундсена по Северо-западному проходу (1903—1906) и к Южному полюсу (1911).
- Путешествие Р. Пири к Северному полюсу (1909).
- Северный Морской путь.

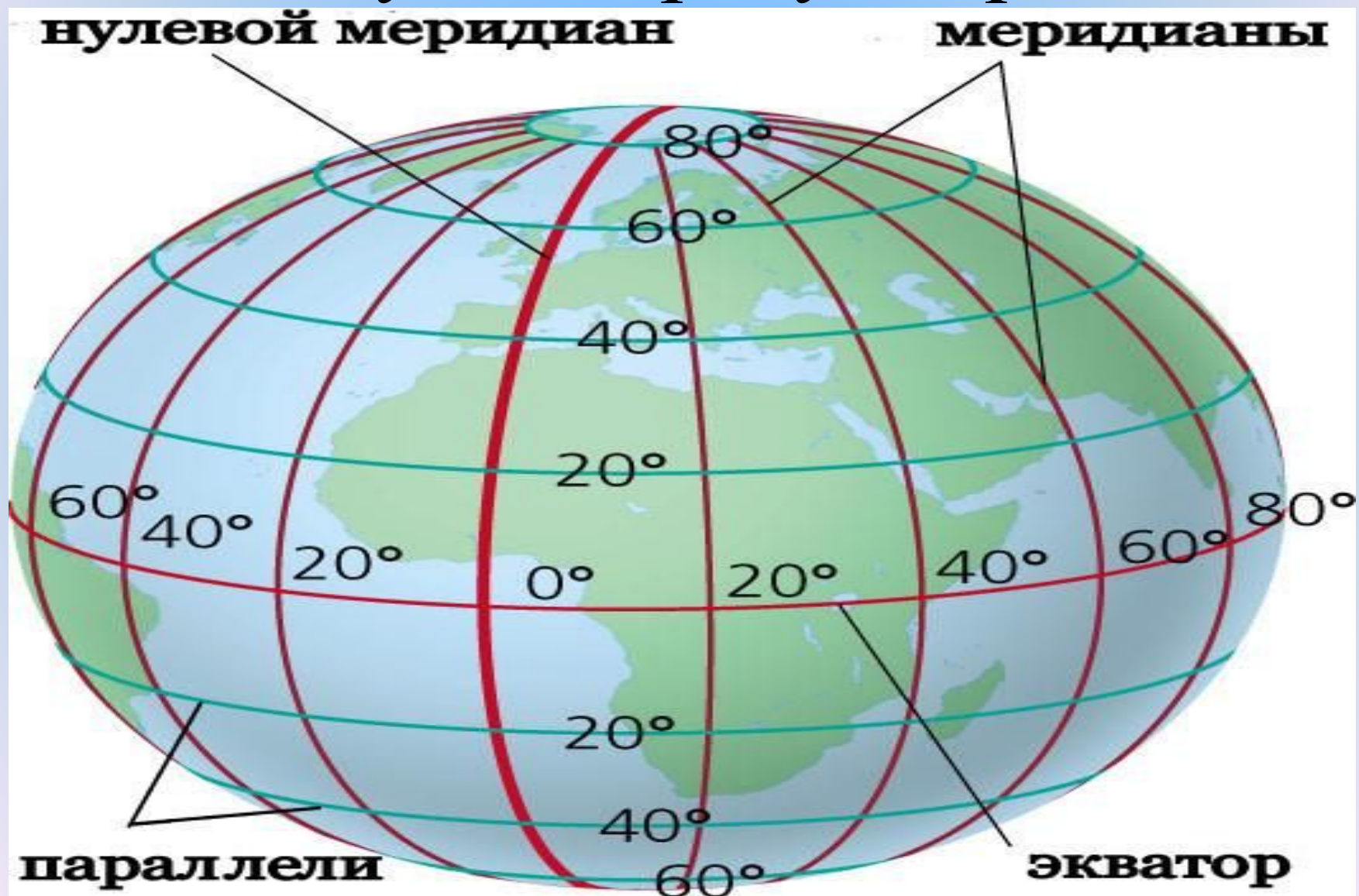
Маршрут советской дрейфующей станции Северный полюс-1 (1937—1938).



4 тапсырма: 4 сурет 1 жауап



Жауабы: Градус торы



Есте сақта!

- Меридиандар-солтүстік және оңтүстік полюстер арқылы жүретін шеңберлер
- Параллельдер-экваторға параллель жүргізілген сызықтар
- Географиялық ендік-жер бетіндегі нүктенің экватордан градуспен алынған қашықтығы.
- Географиялық бойлық –жер бетіндегі нүктенің бастапқы меридианынан градуспен көрсетілген қашықтығы.

Есте сақта!

- Географиялық бойлық-шығыс және батыс бойлық болып бөлінеді.(ш.б б.б)
- Географиялық ендік-солтүстік және оңтүстік бойлық болып бөлінеді.(с.е о.е)
- Бастапқы меридиан Лондон обсерваториясы арқылы өтеді.

5-тапсырма. «Ойлан, бірік, бөліс»

- Қалалардың ендігі ме бойлығын анықтау:
- 1 Астана қаласы-
- 2 Мәскеу қаласы-
- 3 Вашингтон қаласы-
- 4 Каннбера қаласы-

Сабақты бекіту: «515»әдісі

- 5 мин ішінде есте сақталған 15 мәліметтерді жазу.

Сабақты бағалау.

- Тест алу
- Табыс критерийі:
- 21-25 балл «5»
- 20-14 балл «4»
- 13-8 балл «3»
- 7-0 балл «2»

Жауабы:

- 1с 2д 3д 4в 5с 6в 7в 8с 9е
10с 11в
- 12а 13 в 14с 15а 16д 17д
18д 19с
- 20с 21в 22с 23а 24д 25с

Назарларыңызға рахмет!

125 балл

GIFMAN

Географиядан 25 балл!

Кері байланыс жасау.