

Рельеф Земли

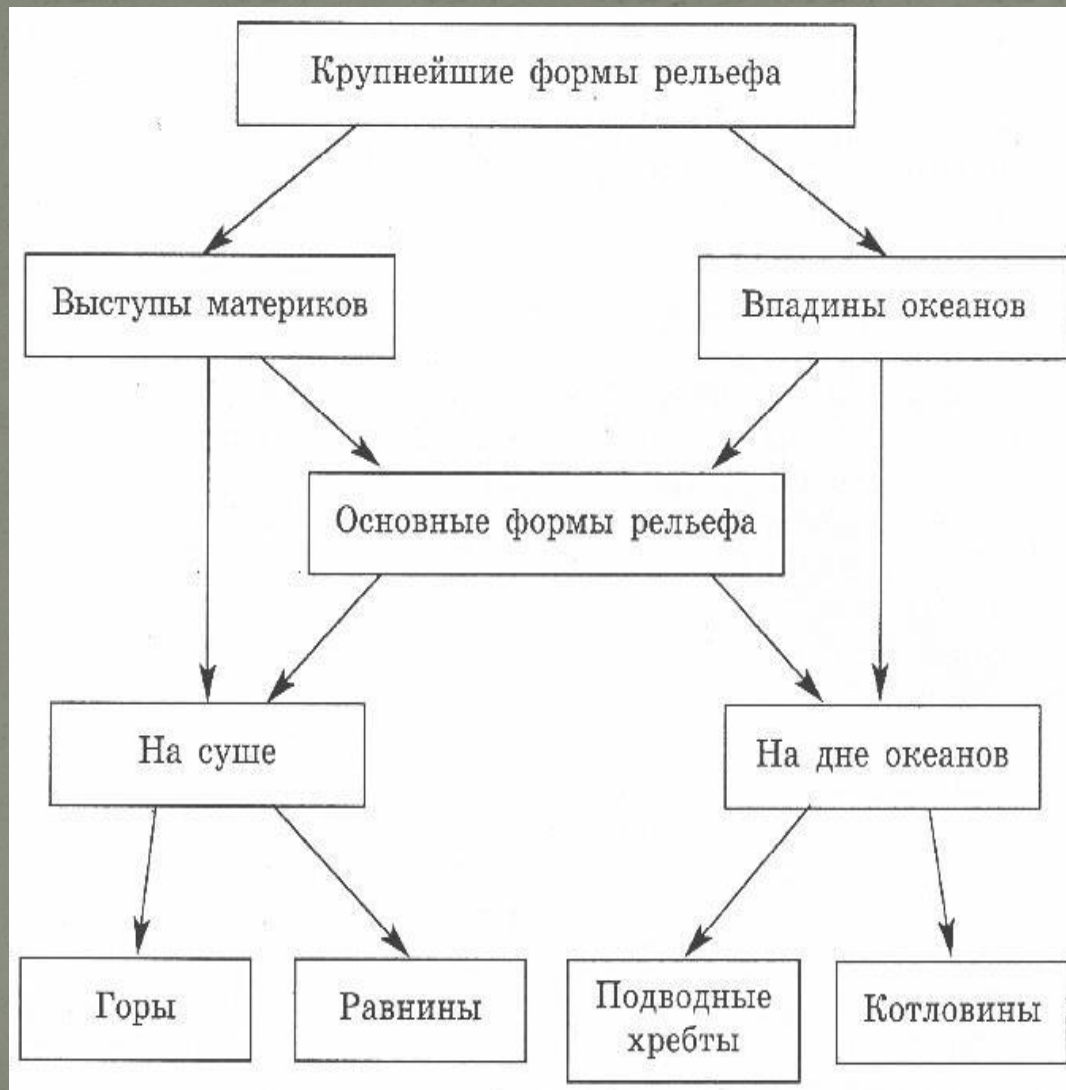
Презентация к уроку географии 5 класс по теме «Рельеф Земли. Учебник А.А. Лобжанидзе.
География. Планета Земля

Что такое рельеф?

- Рельеф — совокупность всех неровностей поверхности Земли



Подумайте, какими формами рельефа может быть представлен?



Равнина

Как угрюмый кошмар исполина,
Поглотивший луга и леса,
Без конца протянулась равнина
И краями ушла в небеса.
И краями пронзила пространство,
И до звезд прикоснулась вдали,
Затенив мировое пространство
Монотонной печалью земли...

Равнина

- обширный выровненный участок земной поверхности с небольшой разницей высот.



Западно-Сибирская равнина



Низменность

- низменная равнина, расположенная не выше 200 м над уровнем моря. Абсолютные высоты низменностей могут быть отрицательными

Амазонская низменность – самая большая
низменность на Земле. Расположена в
северной части Южной Америки,
протянулась с запада на восток на 3200 км



Прикаспийская низменность



Возвышенность

- участок земной поверхности, приподнятый над окружающими территориями и имеющий относительно обширную равнинную или холмистую поверхность.

Валдайская возвышенность



Плоскогорье

- обширный приподнятый (500–1000 м и выше) участок суши, сложенный смятыми в складки породами с волнистыми расчленёнными междуречьями и обрывистыми краями, что придаёт им облик плосковершинных гор, с чем и связано их название.

СРЕДНЕ – СИБИРСКОЕ ПЛОСКОГОРЬЕ



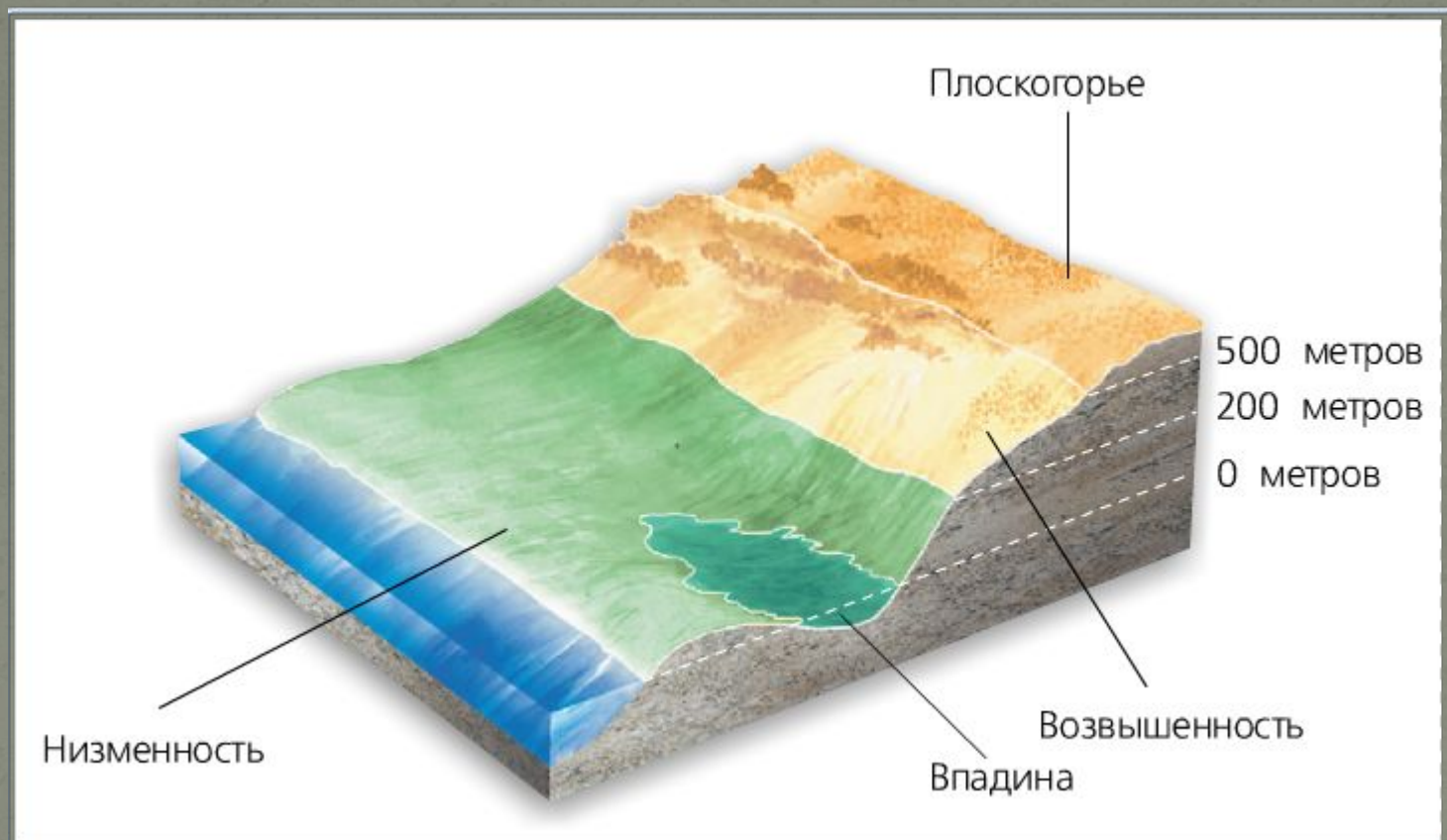
Плато

- возвышенная равнина с ровной или волнистой поверхностью, отделённая от более низких равнинных пространств чётко выраженными уступами.

Плато Путорана



Различие равнин по высоте



Горы

Мне вновь по ночам горы снятся,
И рвусь я всем сердцем туда,
Где в небо вершины стремятся,
Сверкая бриллиантами льда.
Здесь скалы в немом ожидании
Застыли на страже веков,
И матовым блещет сиянье
Холодная гладь ледников
Здесь быстрые реки, сливаясь,
Свой вечный ведут разговор,
И душу тревожит живая,
Безмолвная музыка гор

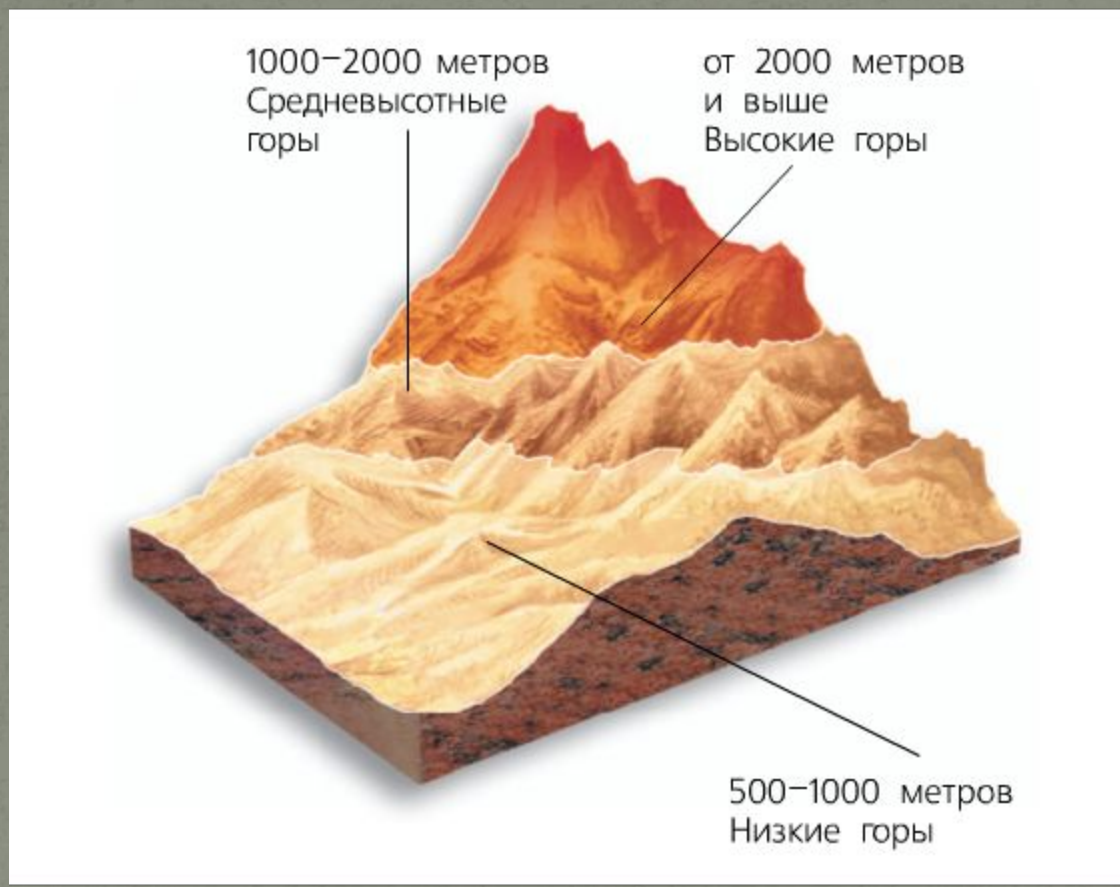


Горы

- обширные, высоко приподнятые над окружающими равнинами участки земной коры с сильно расчленённым рельефом.



Различие гор по высоте



- **Горный хребет** – горные вершины располагаются в ряд, одна за другой в несколько десятков и даже несколько сотен километров
- **Горные долины** - понижение между двумя хребтами
- **Горная система** - скопление горных хребтов, у которых многие вершины покрыты вечными снегами

- Давным - давно Индия представляла собой материк, который располагался южнее, чем сейчас. Примерно 45 млн. лет назад он начал двигаться на север. Там он столкнулся с материковой плитой Азии и одним своим боком угодил под край этого континента. Это чудовищное столкновение привело к тому, что земная кора вздыбилась и в результате родилась новая горная цепь.
- Название ее Гималаи (обитель снегов) – самая высокая на Земле горная страна. Она имеет 26 пиков, высота которых в среднем превышает 7,5 км. В 1953 году английские альпинисты первыми покорили высочайшую вершину в мире – Эверест



УРАЛЬСКИЕ ГОРЫ



АЛТАЙ



КАВКАЗСКИЕ ГОРЫ



Кордильеры

