

# Административно-территориальное устройство России



- ❖ **Цель:** создание условий для личностной самореализации каждого обучающегося в процессе изучения темы «Административно – территориальное устройство РФ».
- ❖ **Задачи:**
- ❖ Образовательная – Сформировать представление о государственной территории. Познакомить с административно-территориальным делением страны. Научиться определять субъекты Российской Федерации и их столицы по политико-административной карте России.
- ❖ Воспитательная – способствовать воспитанию патриотизма и ответственности, умения работать в коллективе.
- ❖ Развивающая – продолжить развитие географического мышления, познавательного интереса; логического мышления; навыков чтения тематических карт; умений сравнения, обобщения и классификации.



# *Российская Федерация*



Федерация («союз», «объединение») – это форма государственного устройства, при котором государство состоит из системы федеративных единиц – субъектов Федерации.



# Почему Россия стала федерацией?

## *Причины:*

- **Большая площадь;**
- **Большое количество присоединённых территорий и народов, проживающих на них;**
- **Трудности в управлении такой большой и разнородной территорией.**



Для укрепления эффективности  
государственной власти, совершенствования  
контроля за исполнением законов,  
Конституции России были образованы –  
**федеральные округа.**

**Федеральный округ** —  
*административно-территориальная  
единица прямого подчинения  
центральным властям государства, не  
являющаяся субъектом федерации*



# Федеральные округа России



- |   |                   |
|---|-------------------|
| 1 | Центральный       |
| 2 | Южный             |
| 3 | Северо-Западный   |
| 4 | Дальневосточный   |
| 5 | Сибирский         |
| 6 | Уральский         |
| 7 | Приволжский       |
| 8 | Северо-Кавказский |
| 9 | Крымский          |

- Москва
- Ростов – на – Дону
- Санкт – Петербург
- Хабаровск
- Новосибирск
- Екатеринбург
- Нижний Новгород
- Пятигорск
- Симферополь

**13 мая 2000 г. – 7 ФО**

**19 января 2010 г. – 8 ФО**

**21 марта 2014 г. – 9 ФО**




# Северо-Кавказский ФО





# Крымский ФО



# Федеральные округа России

Президент РФ Владимир Путин объединил Южный федеральный округ и Крымский федеральный округ (Указ Президента РФ от 28 июля 2016 г. № 375 "О Южном федеральном округе").



1	Центральный
2	Южный
3	Северо-Западный
4	Дальневосточный
5	Сибирский
6	Уральский
7	Приволжский
8	Северо-Кавказский

- Москва
- Ростов – на – Дону
- Санкт – Петербург
- Хабаровск
- Новосибирск
- Екатеринбург
- Нижний Новгород
- Пятигорск

**13 мая 2000 г. – 7 ФО**

**19 января 2010 г. – 8 ФО**

**21 марта 2014 г. – 9 ФО**

**28 июля 2016 г. – 8 ФО**



# Типы субъектов Российской Федерации

- 9 краёв
- 46 областей
- 3 города федерального значения
- 22 республики
- 1 автономная область
- 4 автономных округа

Государственно-территориальные образования

Национально-территориальные образования

Во взаимоотношениях с федеральными органами государственной власти все субъекты Российской Федерации между собой равноправны.

С 1 января 2014 года таких **субъектов 85.**

# *Историческая справка*


Придание некоторым городам статуса самостоятельных субъектов федерации в нашей стране имеет исторические корни. В бывшей РСФСР существовали города республиканского подчинения - **Москва, Ленинград и Севастополь**, особый статус которых объяснялся их исключительным административно-политическим, экономическим или военно-стратегическим значением.



# Работа с атласом



Области			Республики		Автономные округа	
1 - Астраханская	9 - Ленинградская	17 - Рязанская	1 - Адыгея	7 - Марий Эл	<b>Края</b>	
2 - Владимирская	10 - Липецкая	18 - Самарская	2 - Башкортостан	8 - Мордовия	1 - Краснодарский	2 - Ставропольский
3 - Волгоградская	11 - Московская	19 - Свердловская	3 - Ингушетия	9 - Северная Осетия - Алания	<b>Города федерального значения</b>	
4 - Воронежская	12 - Нижегородская	20 - Тамбовская	4 - Кабардино-Балкарская	10 - Удмуртская	1 - Москва	2 - Севастополь
5 - Ивановская	13 - Новгородская	21 - Тульская	5 - Калмыкия	11 - Чеченская		
6 - Калужская	14 - Орловская	22 - Ульяновская	6 - Карачаево-Черкесская	12 - Чувашская		
7 - Кемеровская	15 - Пензенская	23 - Челябинская				
8 - Костромская	16 - Ростовская	24 - Ярославская	Автономная область			



## Работа с атласом

### Республики - 22



1. Адыгея

2. Республика Алтай

3. Башкортостан

4. Бурятия

5. Дагестан

6. Ингушетия

7. Кабардино-Балкария

8. Калмыкия

9. Карачаево-Черкесия

10. Карелия

11. Коми

12. Марий Эл

13. Мордовия

14. Саха (Якутия)

15. Северная Осетия — Алания



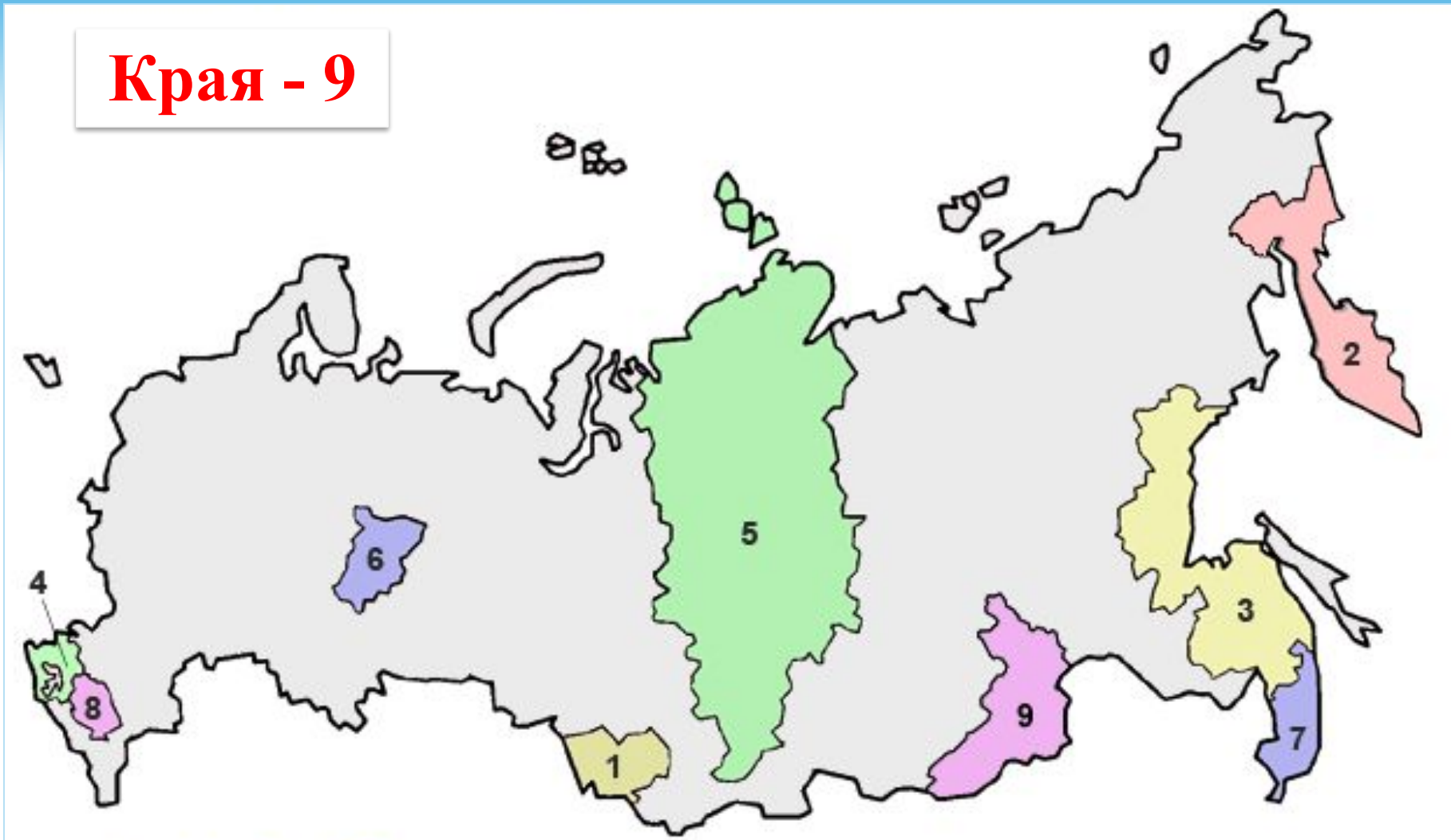
## Автономные округа - 4



1. **Ненецкий автономный округ**
2. **Ханты-Мансийский автономный округ**
3. **Чукотский автономный округ**
4. **Ямало-Ненецкий автономный округ**



# Края - 9



1. Алтайский край
2. Камчатский край
3. Хабаровский край
4. Краснодарский край
5. Красноярский край

6. Пермский край
7. Приморский край
8. Ставропольский край
9. Забайкальский край





# *Практическая работа*

- ❖ В каком субъекте Федерации вы проживаете? Как называется его столица? Является ли ваш субъект национально-территориальным? Ответьте несколькими предложениями: в чем особенности географического положения, история формирования, населения и хозяйства вашего субъекта Федерации?



# *Домашнее задание*

- ❖ Параграф **8**
- ❖ На к/к нанести республики РФ и их  
СТОЛИЦЫ

