

Вулканы Камчатки

Доклад

по географии

6 класс



Физическая карта мира

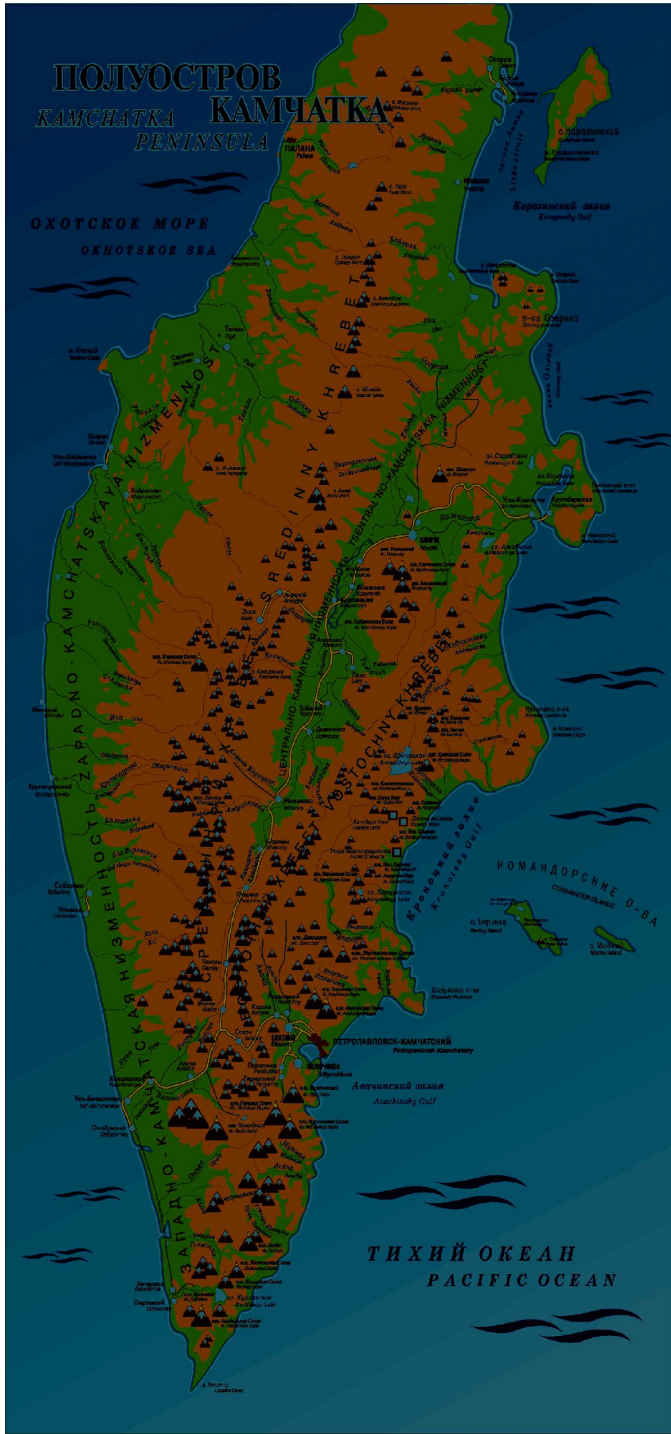


ФИЗИЧЕСКАЯ КАРТА МИРА



	Риски и водоплазы		Вулканы
	Перекладочные реки		Коралловые рифы
	Озера		Материковые гряды
	Озера соленые		Теплые течения
	Неполная береговая линия		Холодные течения
	Каналы		
	4165 Ступеньки высот в метрах над уровнем моря		
	7820 Ступеньки глубин в метрах		

ШКАЛА ВЫСОТ И ГЛУБИН (в метрах)





глубина: 4000, 2000, 200, 0, 1000, 2000, 3000, 5000
высота: 0, 500, 2000, 5000







Ключевская сопка





Шевелуч вулкан





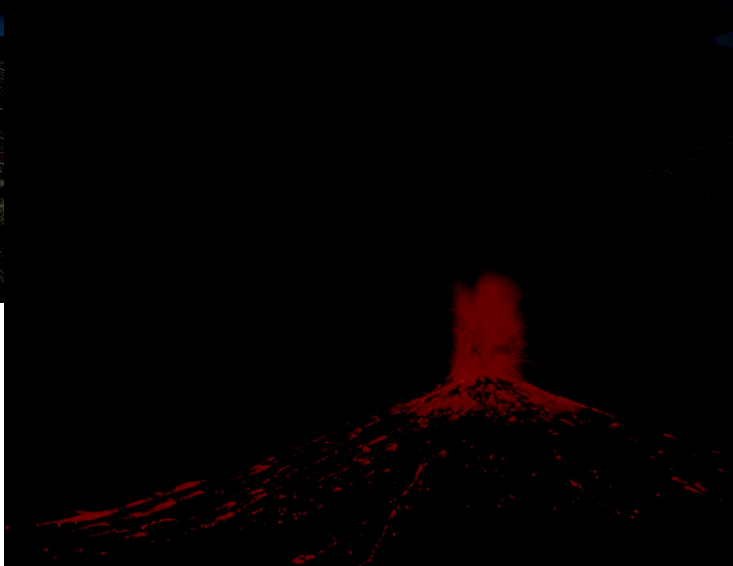

Авачинская сопка




Корякская сопка





Карымская сопка




Мутновская сопка



Жупановская сопка



Горелый вулкан



Кроноцкая сопка

