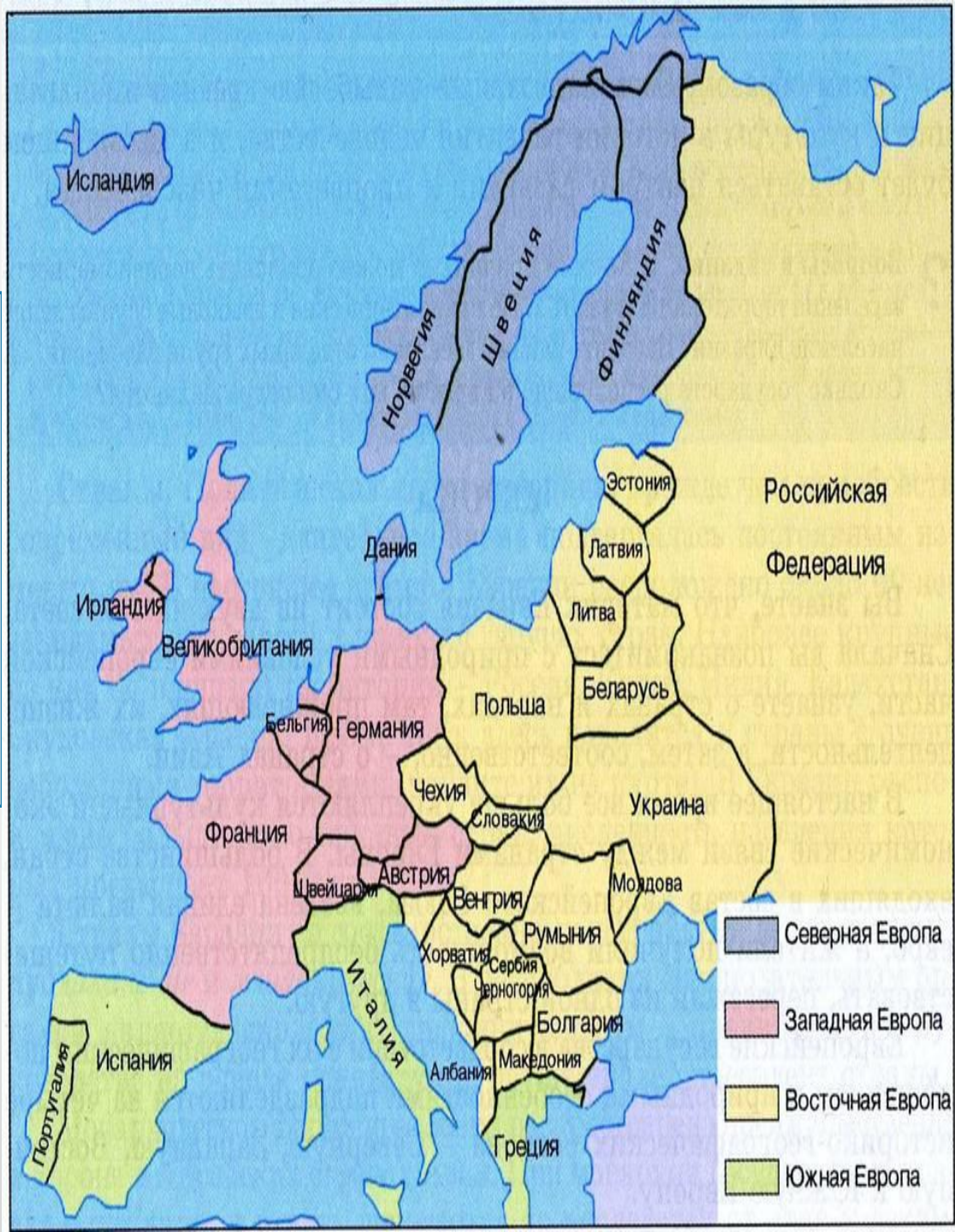


Автор презентации:  
Учитель биологии и  
географии МОУ СОШ  
№60 г. Магнитогорска  
Царева Ирина  
Александровна



Какой город расположен на реке  
Темзе?

Вспомните...

В какой стране практически  
однородный состав населения –  
более 90%?

В какой стране расположен  
крупный курортный район –  
Лазурный берег?

Сколько стран входит в состав  
Западной Европы?

# ЦЕЛЬ УРОКА:

- Определить, в чём особенность Восточной Европы;
- Сколько стран в Восточной Европе;
- На какие регионы делится Восточная Европа;
- Природные условия и ресурсы стран Восточной Европы;
- Как размещено население по территории Восточной Европы



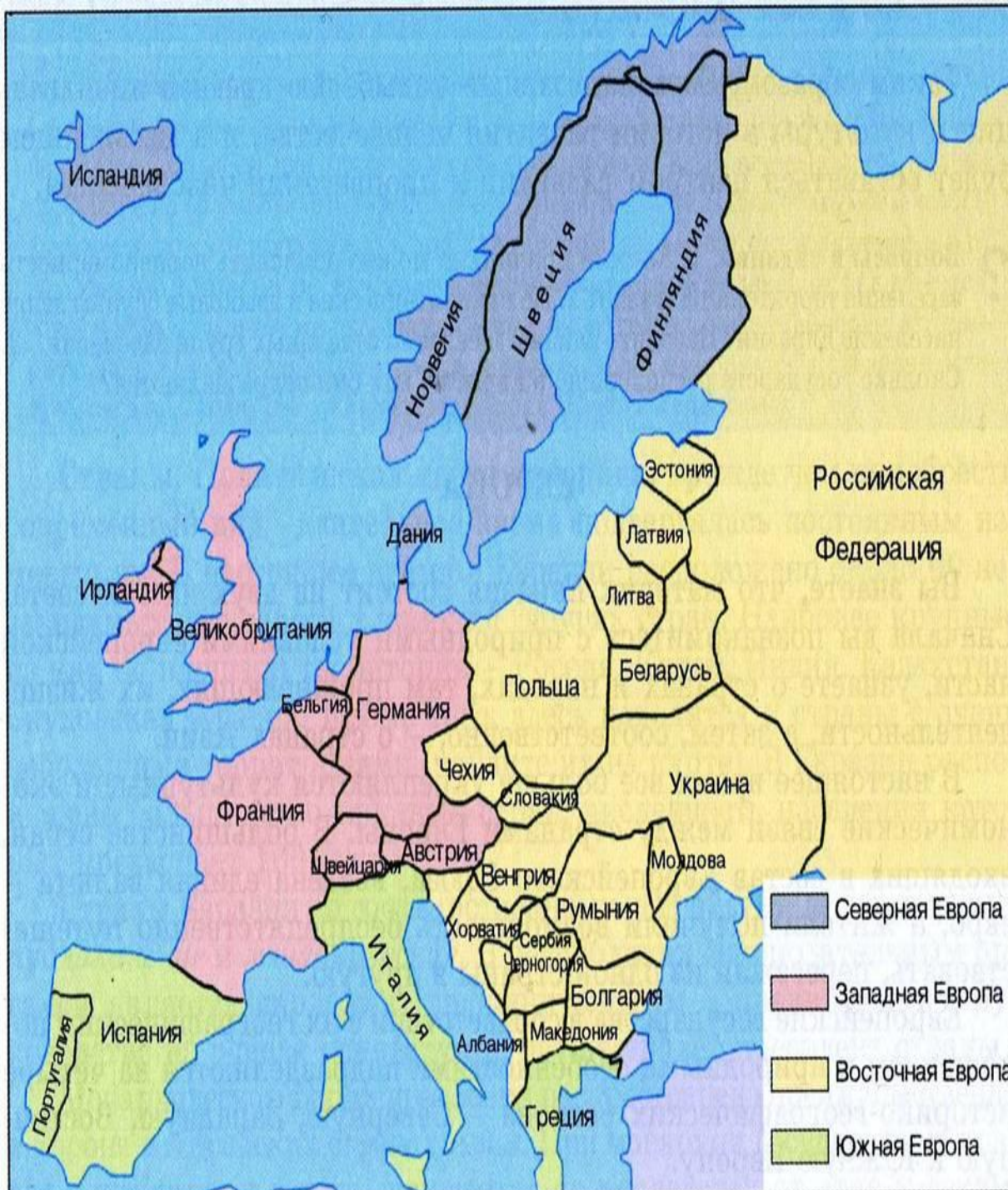
**МЛН. КМ. КВ.**

**С трёх сторон  
окружена морями**

**Берега Европы сильно  
изрезаны**

**Площадь европейских  
островов превышает  
700 тыс.кв.км**

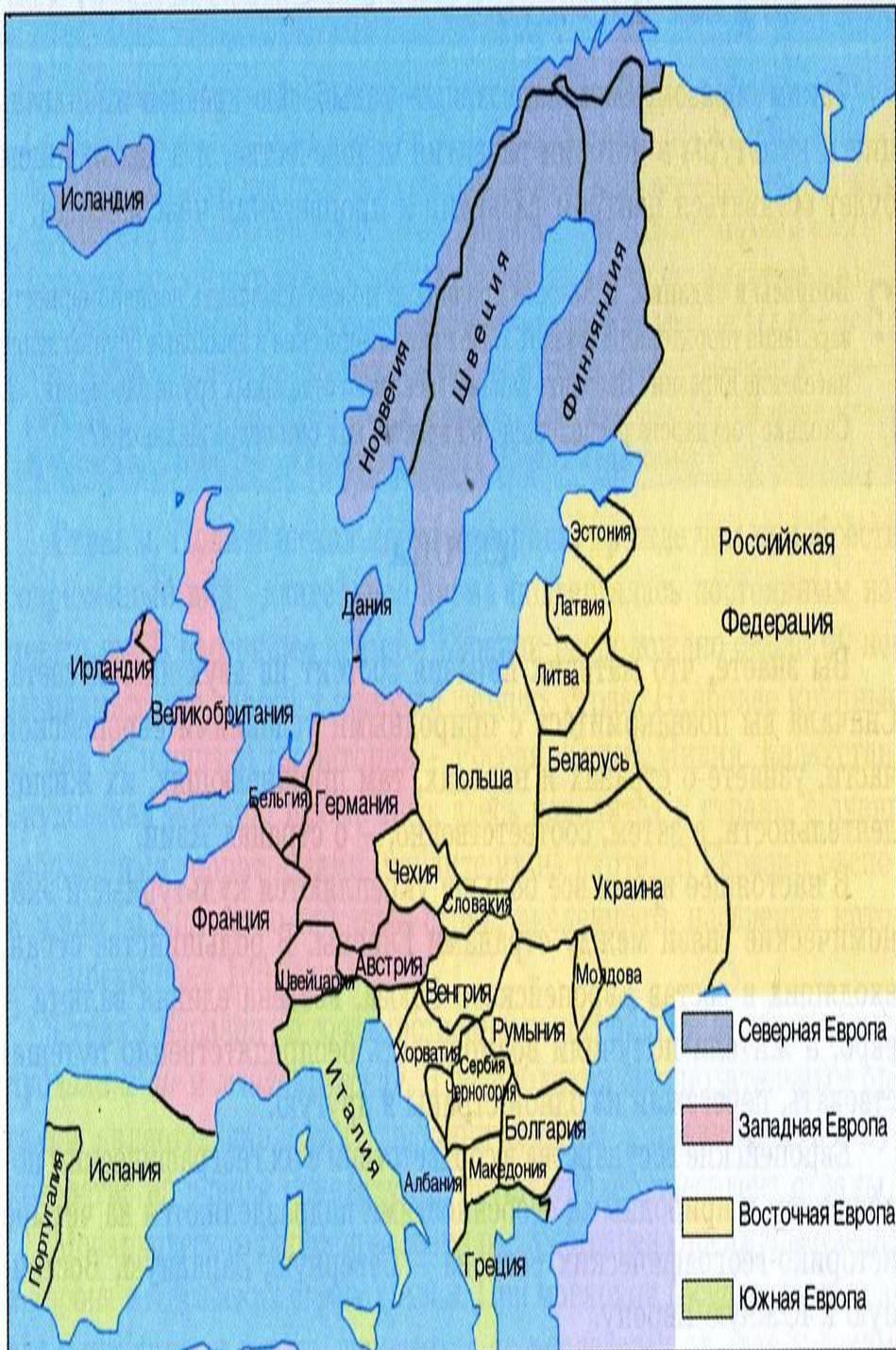
**В Европе  
расположены  
полностью или  
частично 50 островов**











# Восточная Европа

- Относится большая группа стран от Балтийского моря до Средиземного и Черного.
- Большая часть равнинная (кроме Чехии и Словакии - Карпаты).
- Есть прекрасные условия для зимнего отдыха.
- Страны бедны полезными ископаемыми.
- Регион густонаселен (кроме гор), преобладает городское население.
- Много исторических памятников, из природных самым знаменитым является Беловежская Пуща.





Какие реки берут начало в Восточной Европе? Самая длинная река?

Перечислите южные страны Восточной Европы?

В чем отличие рельефа в южной и северной частях Восточной Европы?



# Домашнее задание:

**Всем**



П.56, вопрос №1 стр.283- письменно;  
выучить столицы.

**По  
желанию**



Написать сообщение на тему:  
Достопримечательности стран  
Восточной Европы.

*Спасибо за урок*

*Берегите себя!*