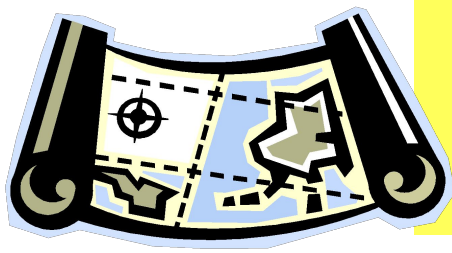


Тема урока: Современная политическая карта мира. Классификация и типология стран.





Этапы формирования политической карты мира

- Древний (до V в. н. э.) возникновение и крушение первых государств.
- Средневековый (V – XVI вв.) – возникновение крупных феодальных государств в Европе и Азии
- Новый (XVI- XIX вв.) – формирование колониальной империи.
- Новейший (первая половина XX в.) – формирование социалистических стран, распад колониальной системы
- Современный (вторая половина XX в – современный период)



Изменения на карте

Количественные

- территориальные приобретения и потери
- намыв территории
- добровольные уступки
- новые геогр. открытия

Качественные

- смена формаций
- завоевание суверенитета
- введение нового государственного устройства
- возникновение и исчезновение горячих точек

Современная политическая карта мира

В начале XXI века – примерно 230 государств и территорий

Из 230 государств и территорий – 194 суверенных* государства

**36 несамоуправляющиеся территории – преимущественно
«осколки» бывших колониальных империй Великобритании,
Франции, Нидерландов, США.**

***Суверенное государство** – политически независимое государство, обладающее самостоятельностью во внутренних и внешних делах.

КЛАССИФИКАЦИЯ СТРАН МИРА.

КЛАССИФИКАЦИЯ ПО РАЗМЕРАМ ТЕРРИТОРИИ: ГИГАНТЫ; СРЕДНИЕ; МИКРОГ-ВА

ПО ЧИСЛЕННОСТИ НАСЕЛЕНИЯ

Гиганты:

1. Россия
2. Канада
3. Китай
4. США
5. Бразилия
6. Австралия
7. Индия
8. Аргентина
9. Казахстан
10. Судан

Государства - «карлики»

Андорра, Лихтенштейн, Монако, Ватикан, Маврикий, Барбадос, Науру и др.

С численностью населения более 100 млн.

1. Китай 1,3 млрд.
2. Индия 1,2 млрд.
3. США 314 млн.
4. Индонезия 237 млн.
5. Бразилия 197 млн.
6. Пакистан 176 млн.
7. Нигерия 166 млн.
8. Бангладеш 1152 млн.
9. Россия 143 млн.
10. Япония 127 млн.

КЛАССИФИКАЦИЯ СТРАН ПО ГЕОГРАФИЧЕСКОМУ ПОЛОЖЕНИЮ

страны-архипелаги
(Япония)

островные
(Куба)

полуостровные
(Италия)

приморские
(Франция)

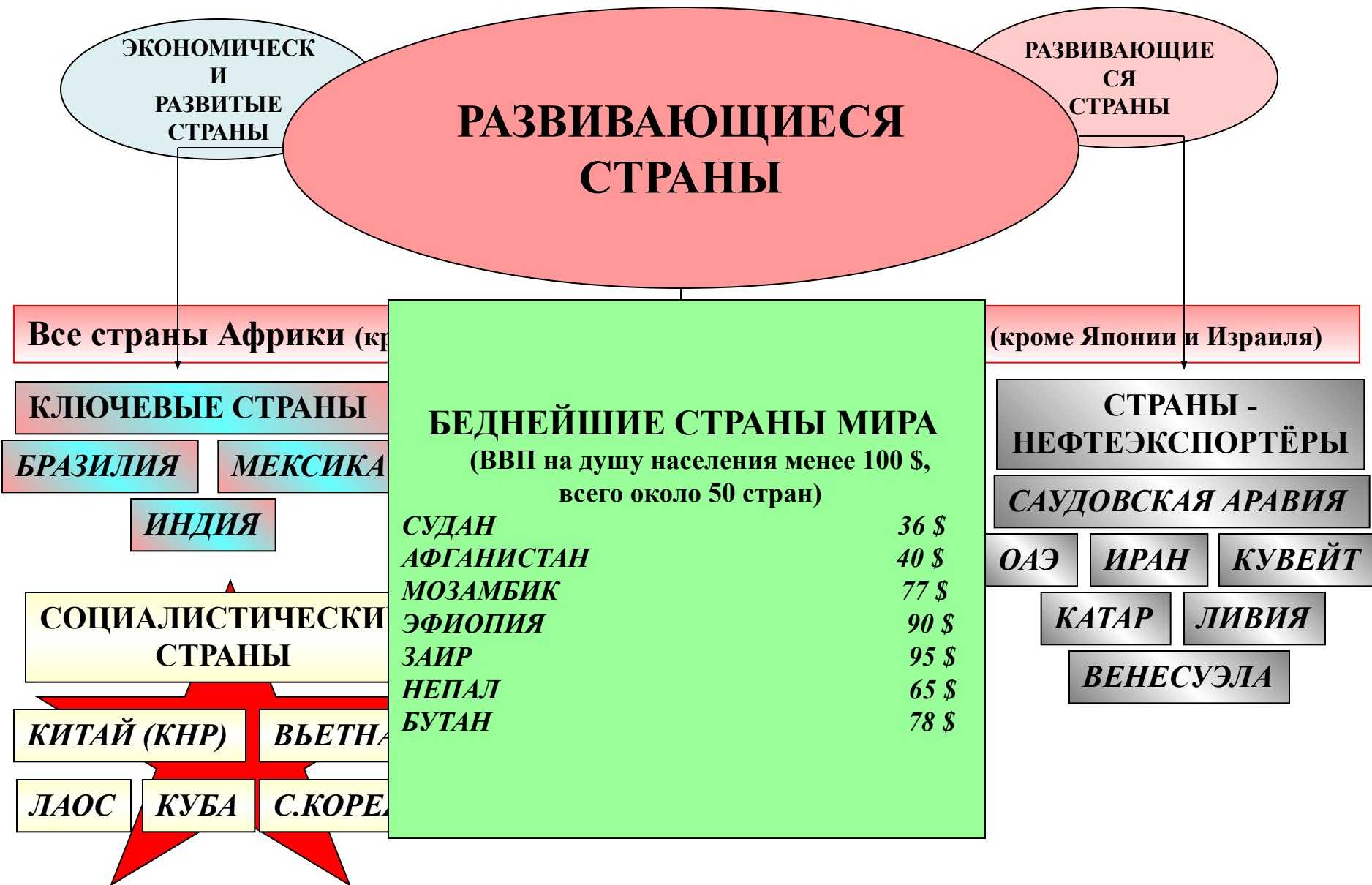
не имеющие
выхода к морю
(Словакия)



КЛАССИФИКАЦИЯ СТРАН ПО УРОВНЮ СОЦИАЛЬНО-ЭКОНОМИЧЕСКОГО РАЗВИТИЯ



КЛАССИФИКАЦИЯ СТРАН ПО УРОВНЮ СОЦИАЛЬНО-ЭКОНОМИЧЕСКОГО РАЗВИТИЯ



ТИПОЛОГИЯ СТРАН ПО ГОСУДАРСТВЕННОМУ СТРОЮ

Государственно-территориальное устройство

УНИТАРНЫЕ

*Франция
Польша
Венгрия
Китай*

ФЕДЕРАТИВНЫ Е

Государства, имеющие в своем составе самоуправляемые территории. (21 гос-во в мире)

*Россия (респ., края, обл.)
Индия (штаты)
ФРГ (земли)
США (штаты)*

Пользуясь учебником (Тема 1, §3), дайте определение

КОЛОНИИ

Унитарное государство -

Конституционная монархия

Абсолютная монархия

Теократическая монархия -

Гибралтар (Великобр.)

Гвиана (Франц.)

Форма правления

РЕСПУБЛИКА

Государства в которых высшая законодательная власть принадлежит парламенту, а исполнительная - правительству

МОНАРХИЯ

30 государств

- конституционная (Япония, Великобритания)
- абсолютная (ОАЭ, Кувейт)
- теократическая (Ватикан, Бруней, Саудовская Аравия)

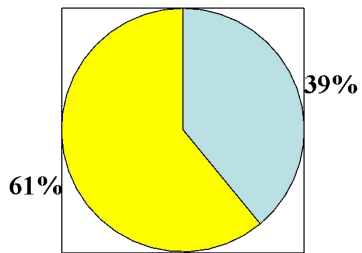
СОЦИАЛИСТИЧЕСКИ Е РЕСПУБЛИКИ

*Китай (КНР)
Вьетнам
Сев. Корея (КНДР)
Куба
Лаос*

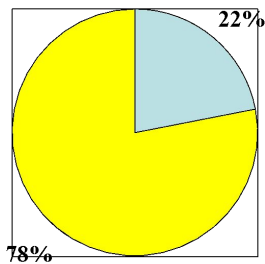
Политическая карта



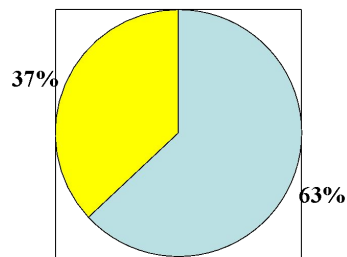
Площадь



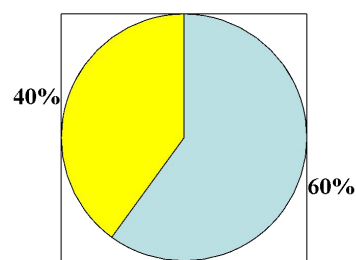
Население



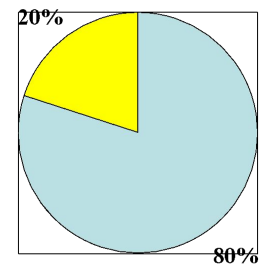
ВВП



Промышленность



Экспорт



ЭРС

РС

Диаграммы: «ДОЛЯ ЭРС И РС В МИРОВОЙ ЭКОНОМИКЕ»