

Тема: Равнины суши







№1



№2

Типы равнин по характеру поверхности

Плоские

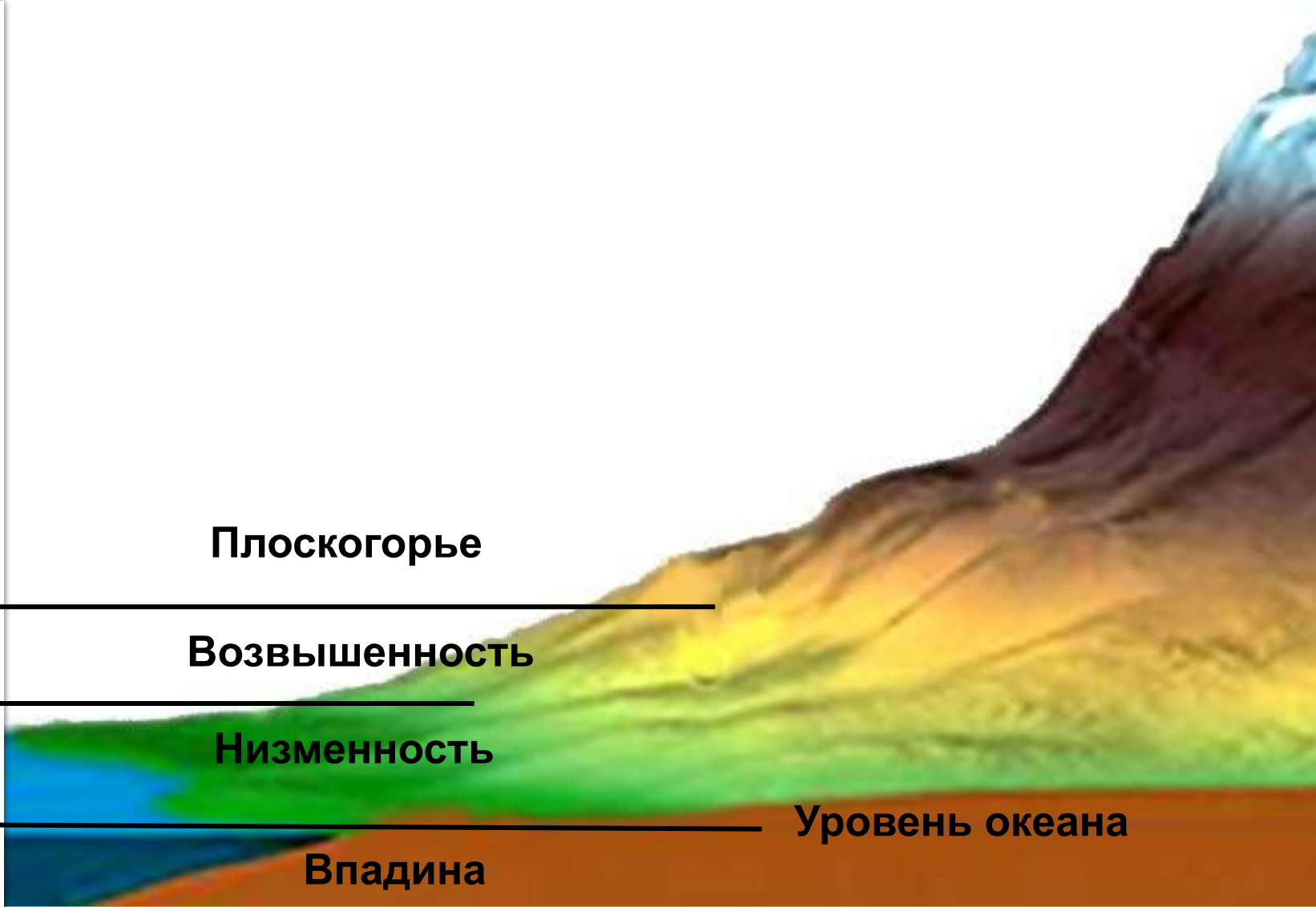
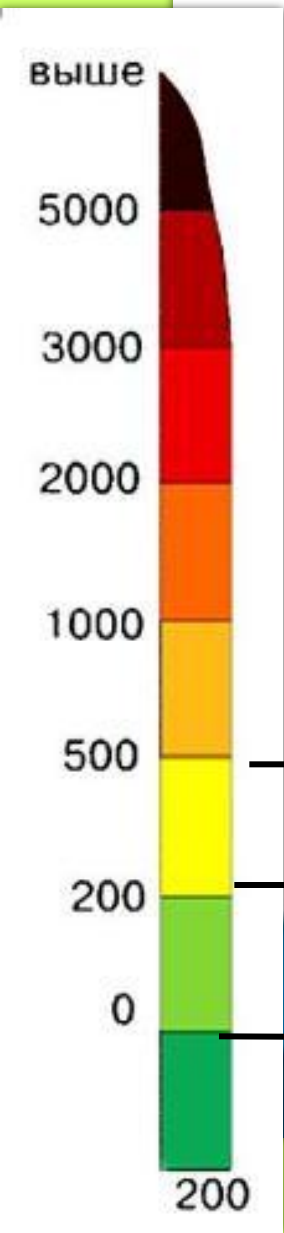
**без перепада
высот**



Холмистые

**с перепадом
высот менее 200м**





Прикаспийская низменность







Северо-Сибирская низменность

Анабарское плато
• 908

• 1678
плато
Путорана

СРЕДНЕСИБИРСКОЕ

Нижняя Тунгуска

ПЛОСКОГОРЬЕ

Подкаменная Тунгуска
Ангара

приленское плато

Алдан
Алданское нагорье
Становой хр.
• 2255

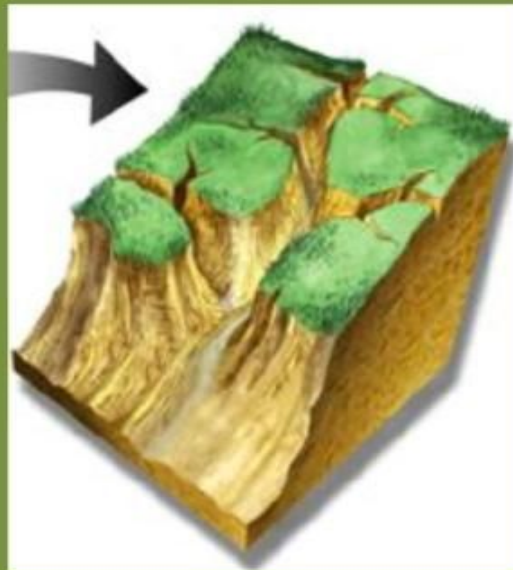
Верхоянский хребет
• 2283

Хребет Чернышевского
хр. Сунтар
• 2791





промоина



овраг



балка















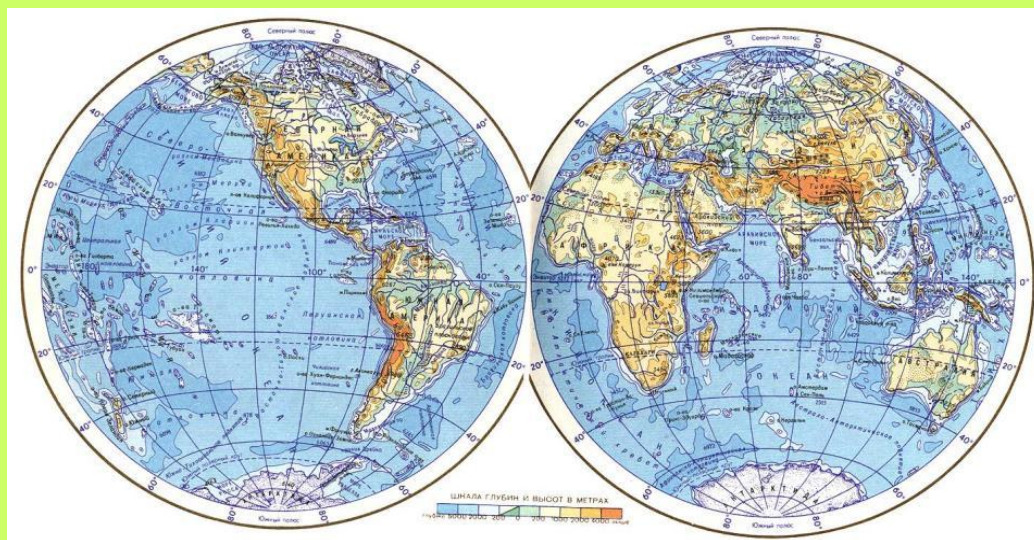


Амазонская низменность самая крупная в мире.



Практическая работа

Цель работы: Научиться определять по карте географическое положение и высоту равнин



Домашнее задание:

- прочитайте § 21
- обозначить равнины на контурной карте

