



**«История географических открытий,
формирование русских территорий —
это полный драматизма долгий
рассказ о великой человеческой
предприимчивости и
любопытности, об извечном
стремлении заглянуть за горизонт»**

В. И. Малов

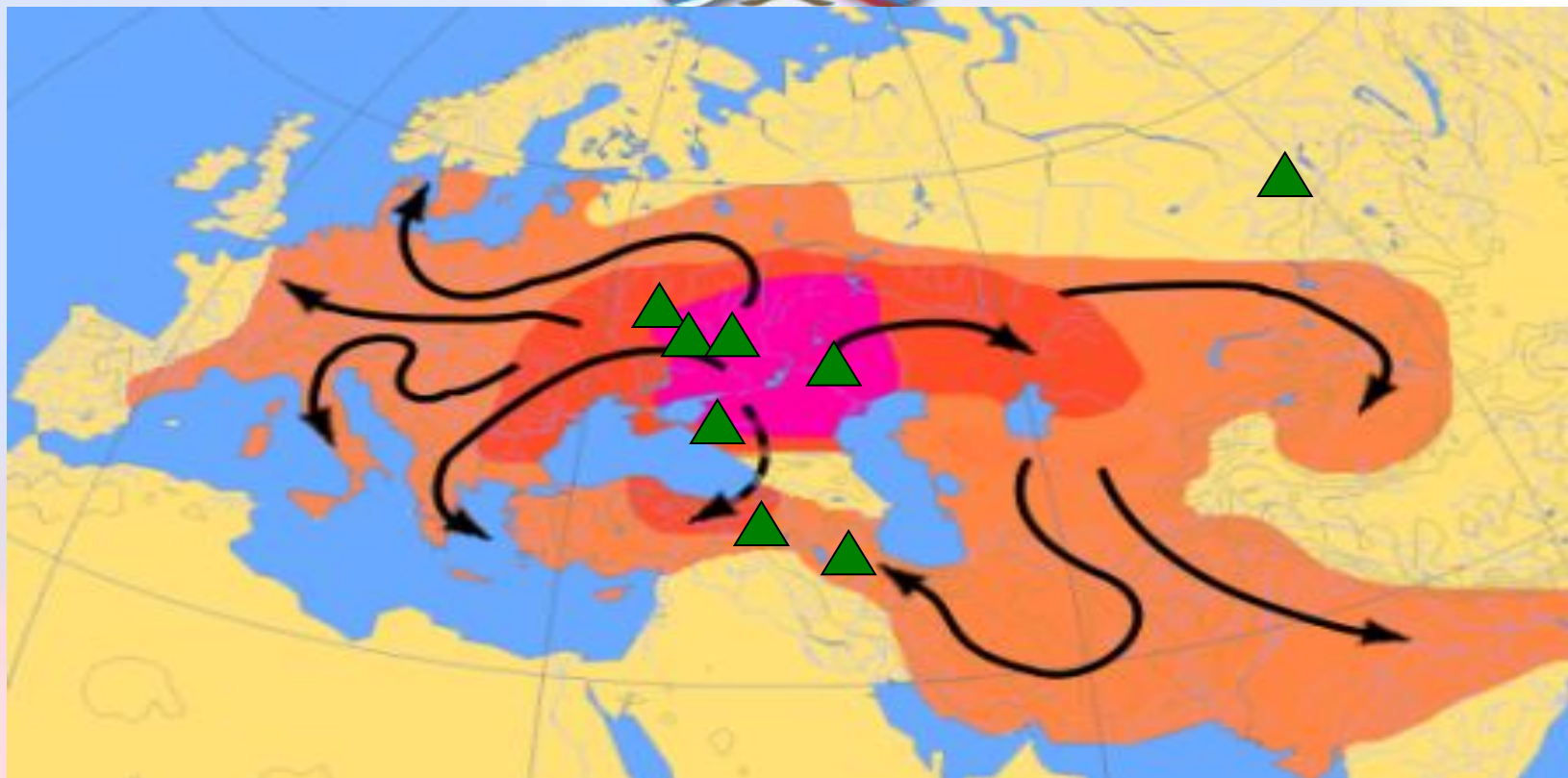


**Формирование
территории
России
в древние
и средние века**

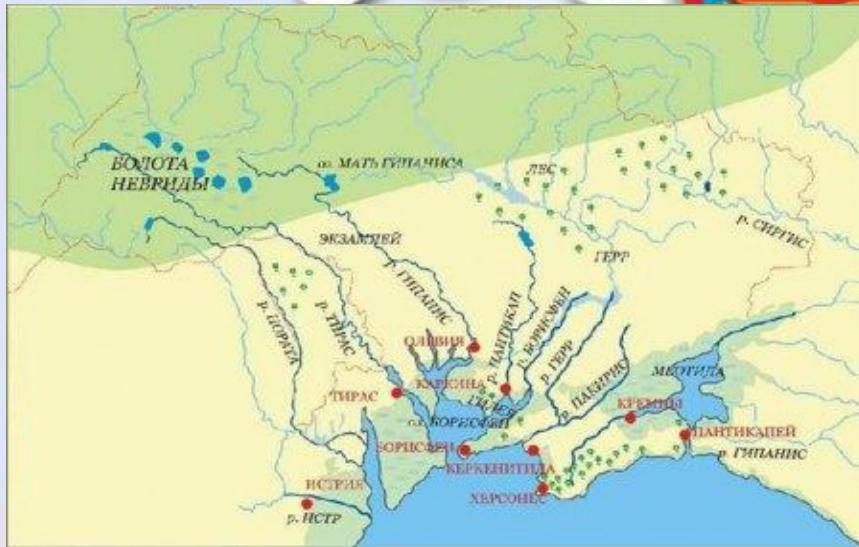


Задание:
Заполнить таблицу
«Освоение территории России в
различные исторические эпохи»

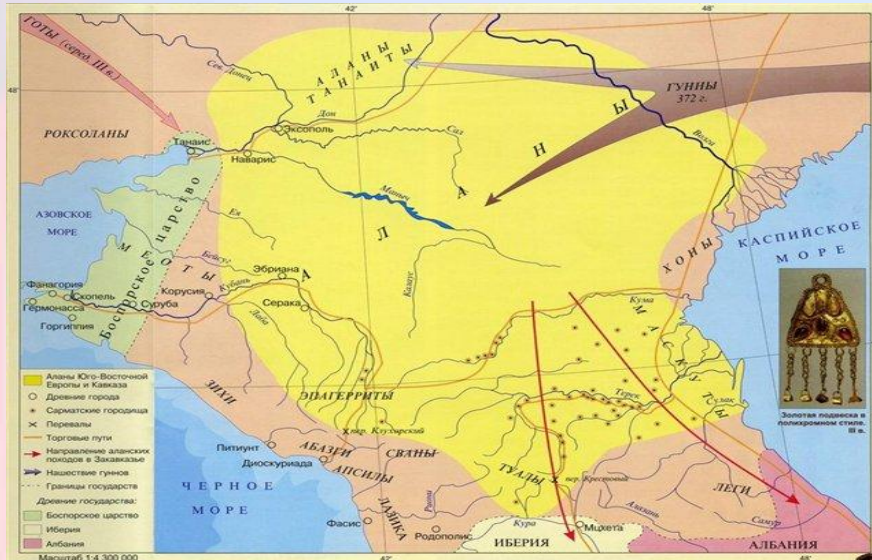
Время	Событие



3-2 млн. лет назад – древнейшие следы обитания человека на территории России (Сибирь, Северный Кавказ, Прикубанье, Тамань, Воронежская, Курская, Тульская, Волгоградская области)



**VI V вв. до н.э. -
в Северном
Причерноморье
существовали
греческие
города-
государства, а
также Скифское
и Боспорское
царства**





VIX вв.



Тюркский и хазарский каганат



Волжская Булгария

Карта государства Бохай





**862-882 гг. –
возникновение
Древнерусского
государства из
союза восточно-
славянских,
финно-угорских и
балтских племен
(Киевская Русь)**






***Древняя Русь являлась крупнейшим
государственным образованием
Европы, боролась за доминирующее
положение в Восточной Европе и
Черноморском регионе с
Византийской империей.***

.



**При князе Владимире
в 988 году Русь приня-
ла христианство.**



**Князь Ярослав Мудрый
утвердил первый
русский свод законов
— Русскую Правду.**





В XIX в. созданы выдающиеся письменные памятники: «Повесть временных лет», летописные своды, биографии князей и жития святых, возникли школы и библиотеки. Были построены церкви, соборы, монастыри





XII в. – начало освоения северных земель новгородцами и москвичами. На побережье Белого моря постепенно сложилась специфическая группа русского народа – поморы,





XII в.

**Поморы занимались
рыболовством,
охотой на морского
зверя и совершали
дальние морские
переходы по морям
Северного
Ледовитого океана**



