

Численность и размещение населения



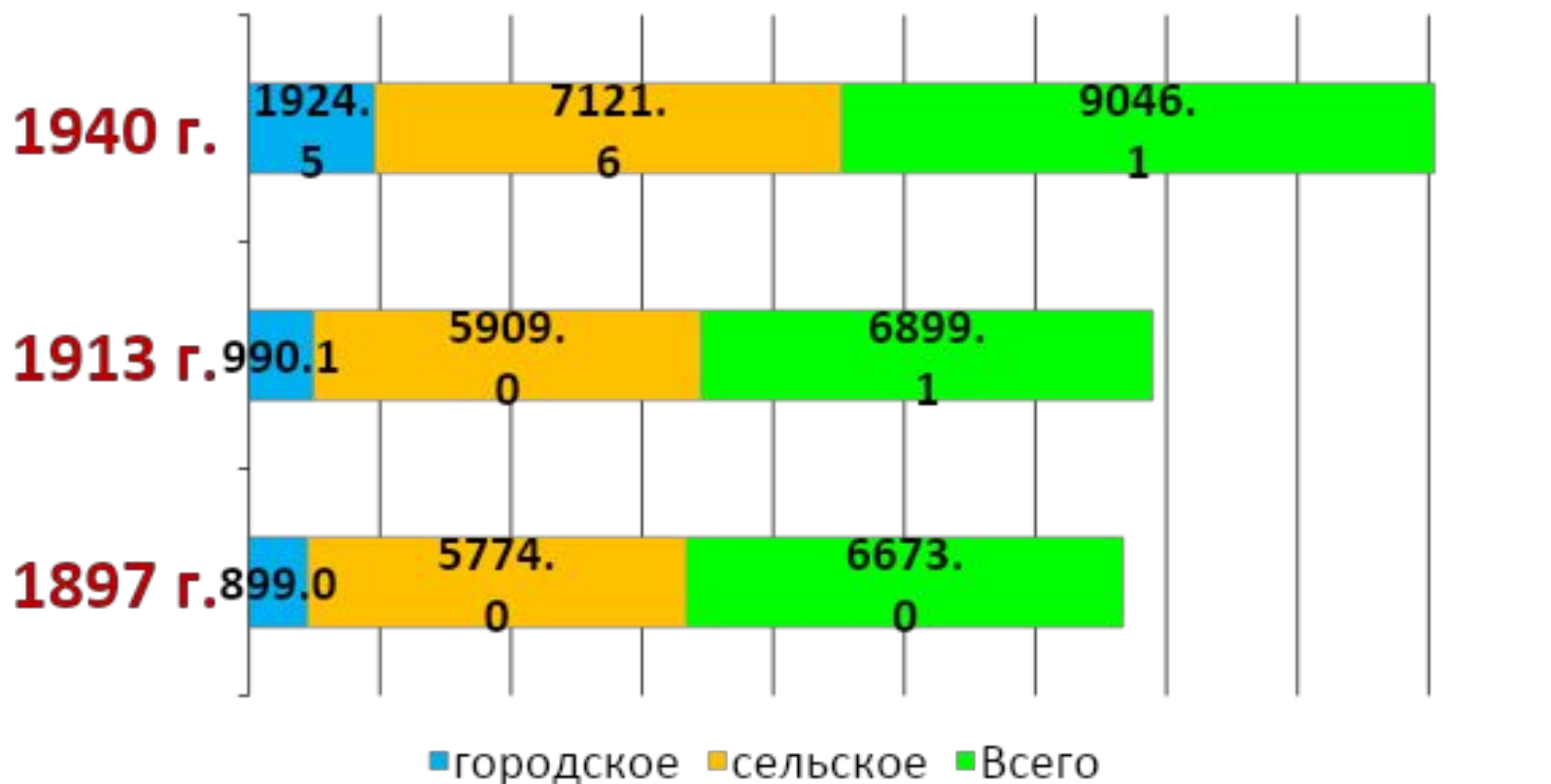
Численность населения — главный показатель, с которого начинается характеристика населения страны. Основным источником данных о его численности является перепись населения.



По данным переписи **2009** года, в Беларуси проживало **9480,2 тыс.** человек. В октябре **2019** года проходила перепись, но данные будут известны только в следующем году.



Первая перепись населения Российской империи **1897 г.** насчитывала **6673,0 тыс.** жителей, проживающих в то время на территории Беларуси в современных границах. На протяжении многих лет численность населения страны увеличивалась.



В БССР накануне Великой Отечественной войны она достигла **9,1 млн** человек, после её окончания — **6,2 млн** человек. Беларусь потеряла каждого третьего своего жителя. Только к **1972 г.** численность жителей в Беларуси достигла довоенного уровня.



Самая же высокая численность населения была отмечена **в 1994 г. — 10,2 млн чел.** Социально-экономический кризис в 1990-х гг. привёл к сокращению численности населения Беларуси. Только в последние годы она стабилизировалась и по данным на **01.01.2019 г. составляет 9475,6 тыс. чел.**



2015 **2016** **2017** **2018** **2019**

Под **размещением** населения понимается его распределение на определённой территории и формирование сети поселений. К основным факторам размещения населения можно отнести **природный, исторический, социально-**



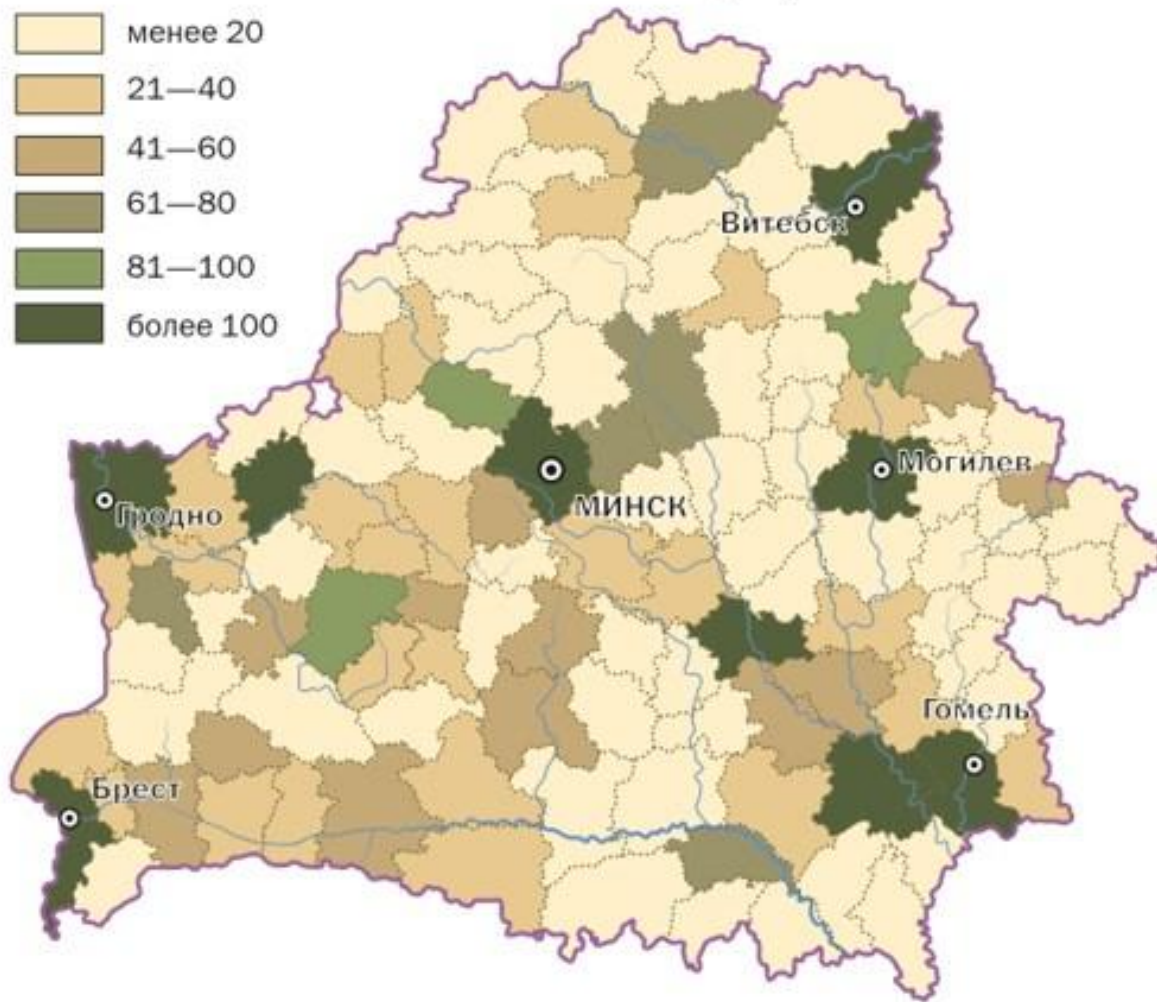
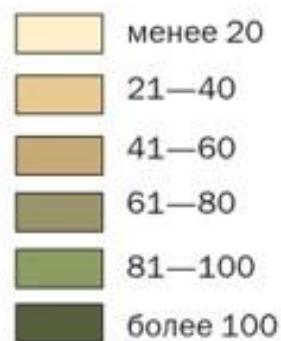
Исторически одним из главных факторов размещения населения был природный. Люди селились на равнинных территориях или около природных водоёмов. Важное значение имел исторический фактор, который выражался в особенностях заселения регионов. В настоящее



Размещение населения регулируют социально-экономические условия жизни: развитие производства, сферы услуг, наличие транспортных путей и др. В последние годы возросло значение экологического фактора. После аварии на ЧАЭС многие территории стали непригодными для



Основным показателем, характеризующим размещение населения по территории страны, является плотность населения.



Средняя плотность населения Беларуси составляет **46 чел./км²**, но она имеет существенные региональные отличия. Максимальная плотность населения в **Минске** — **5676 чел./км²**, далее в **Брестской** и **Гродненской** областях — **42 чел./км²**, а



Более **78 %** населения Беларуси проживает в городах. Численность городского населения в настоящее время составляет **7,4 млн чел.**, и она постоянно увеличивается. Самые высокие темпы увеличения численности жителей отмечены в Минске.



Прирост населения отмечается в областных центрах и практически во всех городах областного подчинения. Численность сельского населения значительно меньше городского — **2,1 млн чел.**



Наибольшая плотность сельского населения фиксируется в самых освоенных районах Белорусской гряды и прилегающих к ним равнин, а также на территориях, находящихся вблизи больших



Численность жителей в регионах страны (по областям, тыс.чел.)

на 1 января 2010 г.

Минская
1 428,6

Гродненская
1 039,3

Брестская
1 380,5

Витебская
1 171,5

Могилевская
1 052,9

Гомельская
1 410,0



Спасибо за урок!

Учебник Брилевский, М. Н. География Беларуси. 9
класс
§ 22 (с. 113 — 115)

