


МАОУ «Образовательный комплекс «Лицей №3»


- «Путешествие по Африке»



- Учитель географии:
 - Беседина Л.М.



Цвет настроения



Восторженное,
праздничное и
радостное



Спокойное



Грустное




Пасмурное

План географического положения материка

- 1.Площадь
- 2.Какими линиями градусной сети пересекается(экватор, нулевой меридиан)
- 3.Какими океанами омывается с севера, юга , запада и востока.
- 4.С какими материками соединяется (разделяется)

Ответы на тест




- 1. б)
 - 2. б)
 - 3. а)
 - 4. б)
 - 5. в)
 - 6. б), в)
- Критерии оценивания
 - «5» – 6 правильных ответов
 - «4» – 5-4 правильных ответов
 - «3» – 3 правильных ответа

Книга РЕКОРДОВ

Евразии

- 1. Гималаи, Эверест - 8848м
- 2. Байкал - 1638м
- 3. Каспийское –S 396тыс.км₂
- 4.Оймякон – (-71)
- 5.Черапунджи - 12 тыс. мм
- 6. Россия – S 17.1 млн. км₂
- 7.Население Китая – 1млрд.380млн.



Физкультминутка!



Тема Урока :«Путешествие по Африке»



Цель урока:


- 1. Формирование представлений о специфических чертах природы и населения Африки

Проблемный вопрос:

- Бывает ли в Африке холодно?

Вы узнаете:

- Об особенностях природы Африки.
- О природных «рекордсменах» материка.
- О закономерностях изменения природы на материке.
- О том, что такое оазис, саванна
- О том, как выглядят жители Африки



План географического положения материка

- 1.Площадь
- 2.Какими линиями градусной сети пересекается(экватор, нулевой меридиан)
- 3.Какими океанами омывается с севера, юга , запада и востока.
- 4.С какими материками соединяется (разделяется)

Гора Килиманджаро



Пустыня Сахара



Река НИЛ



Озёра




Танганьика




Виктория

Влажный экваториальный лес



Африканская саванна — это субтропическая степь






RomanVM.com



ЛЕВ






Оазис - место в пустыне где есть
растительность и вода.




Население Африки



Книга РЕКОРДОВ Африки

- 1. гора Килиманджаро - 5 895м
- 2. озеро Виктория – S 6 948км²
- 3. озеро Танганьика - 1470м
- 4. река Нил – 6 671км
- 5. пустыня Сахара – S 9млн.



Проблемный вопрос

- Бывает ли в Африке холодно?
Почему?

Физкультминутка!



Домашнее задание

- П.22. тетрадь на печатной основе стр58-59., Отметить на контурной карте географические объекты Африки
- По желанию:
- 1) Составить кроссворд по теме « Африка»
2) Составить памятку путешественнику, отправляющемуся в Африку 3)
Разработать маршрут экскурсии по карте «Рекорды материка»

Рефлексия

- сегодня я узнал...
было интересно...
было трудно...
я приобрел...
я научился...
урок дал мне для жизни...
мне захотелось...