

География в Средние века в Европе

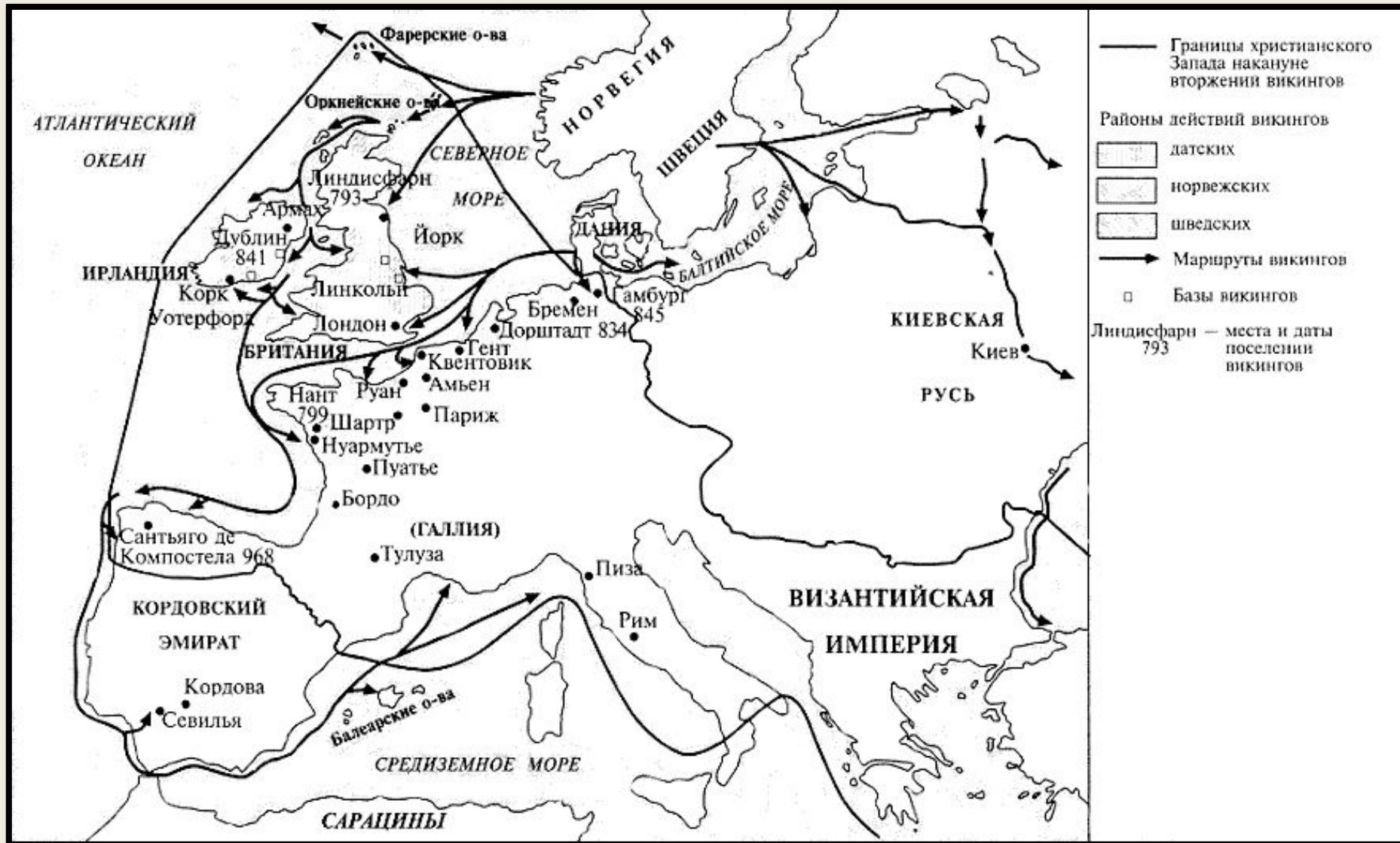
Географический кругозор ВИКИНГОВ

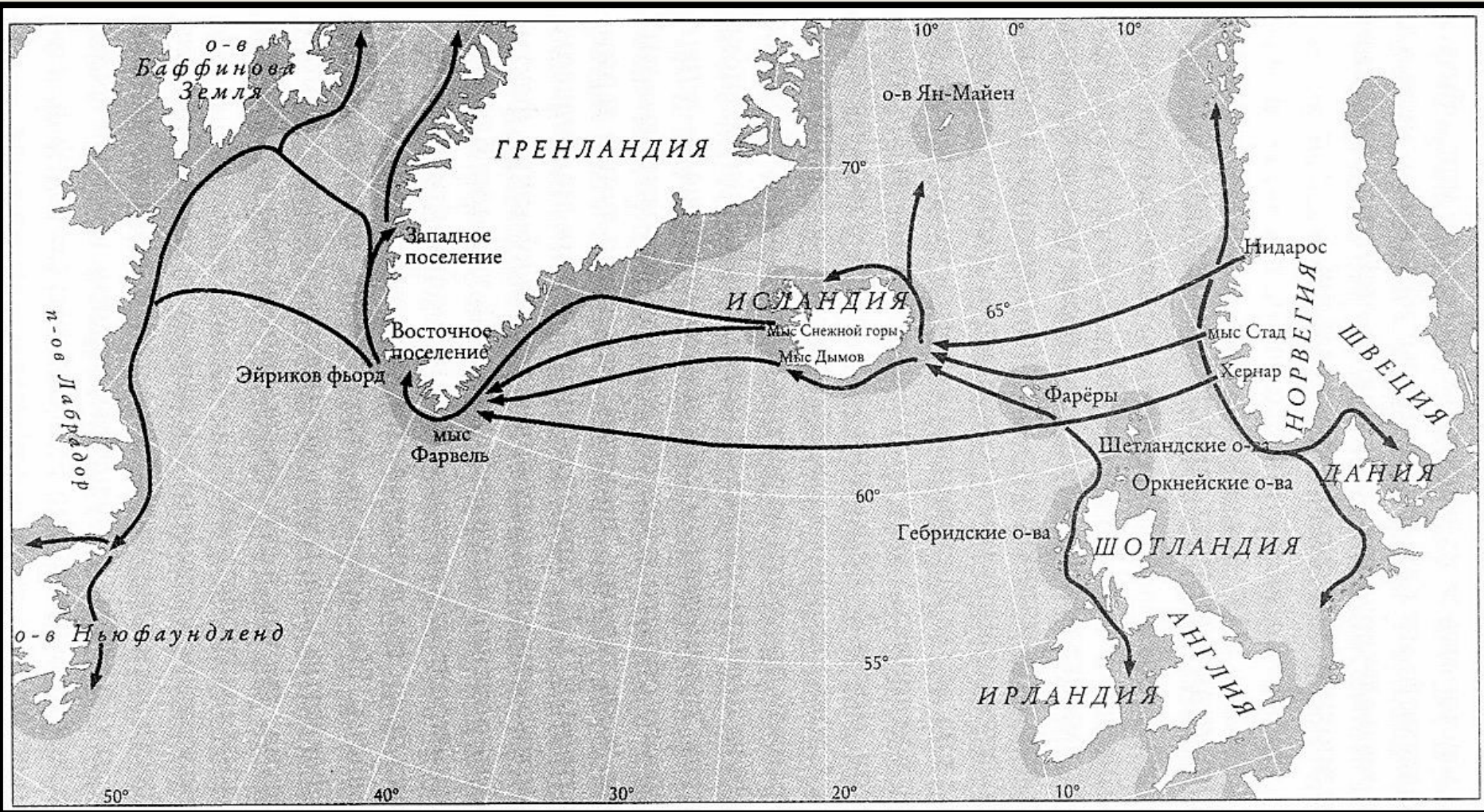
В V в. н. э. европейская география приходит в упадок. Земля снова стала изображаться плоской, а идею о шарообразности нашей планеты церковь объявила ересью. Пространственный кругозор европейцев был сужен настолько, что даже очертания Европы они представляли неверно, например до XV в. Скандинавский полуостров считался островом, а Балтийское море — проливом.

Значительные открытия в VIII-IX вв. были сделаны викингами — так называли мореходов, проживавших на территории Скандинавии (современных Швеции, Норвегии)

В поисках новых земель норвежские викинги открыли Исландию, Гренландию, достигли берегов Северной Америки. Как предполагают учёные, до начала X в. в Исландию переселилось до 30 тыс. норвежцев. Здесь викинги занимались ловлей рыбы, земледелием и скотоводством.

Походы викингов





Драккар (норв. Drakkar, «корабль-дракон»)



Исландские саги (литературные произведения, повествующие о жизни скандинавских народов) сообщают о поселениях викингов в Гренландии и Америке. В саге об **Эйрике Рыжем** говорится, что в 983 г. Эйрик, изгнанный из Исландии за убийство, поплыл через «Западное море» и достиг берегов Гренландии. Сын Эйрика Рыжего, Лейф Эрикссон, совершил плавание на полуостров Лабрадор. Затем викинги повернули на юг и достигли местности, названной ими Винланд (страна винограда).

Эйрик Рыжий



Кнорр - основной океанский корабль эпохи викингов



Кнорры обладали отличными мореходными характеристиками. Именно на таких кораблях были открыты и заселены Исландия, Гренландия и Виноградная страна (побережье современной Канады).

Учёные долгое время искали Винланд — поселение викингов в Северной Америке. В 1960 г. норвежский исследователь Хельге Маркус Ингстад провёл археологические раскопки в рыбацком посёлке Л'Анс-о-Медоус на острове Ньюфаундленд и обнаружил свидетельства раннего поселения викингов: были найдены бронзовые застёжки, железные заклёпки и другие предметы. Однако до сих пор не доказано, является ли данное поселение викингов Винландом Лейфа Эрикссона.

Л'Анс-о-Медоус



Таким образом, задолго До плавания Христофора Колумба произошло открытие Америки европейцами. Однако в научных кругах большинства европейских стран об открытиях викингами Гренландии и берегов Северной Америки долгое время не было известно.


Торговыми дорогами из Европы в Азию.

В XIII в. европейцы вновь осваивают пути в Азию. Путешествия христианских миссионеров (проповедников, которые ехали в страны Азии и Африки, чтобы рассказывать о христианской религии) и купцов значительно расширили географические представления об Индии и Китае.

В истории географии особое место занимает «Книга о разнообразии мира» **Марко Поло** (ок. 1254-1324). В ней описываются странствия венецианского купца Поло по странам Азии .

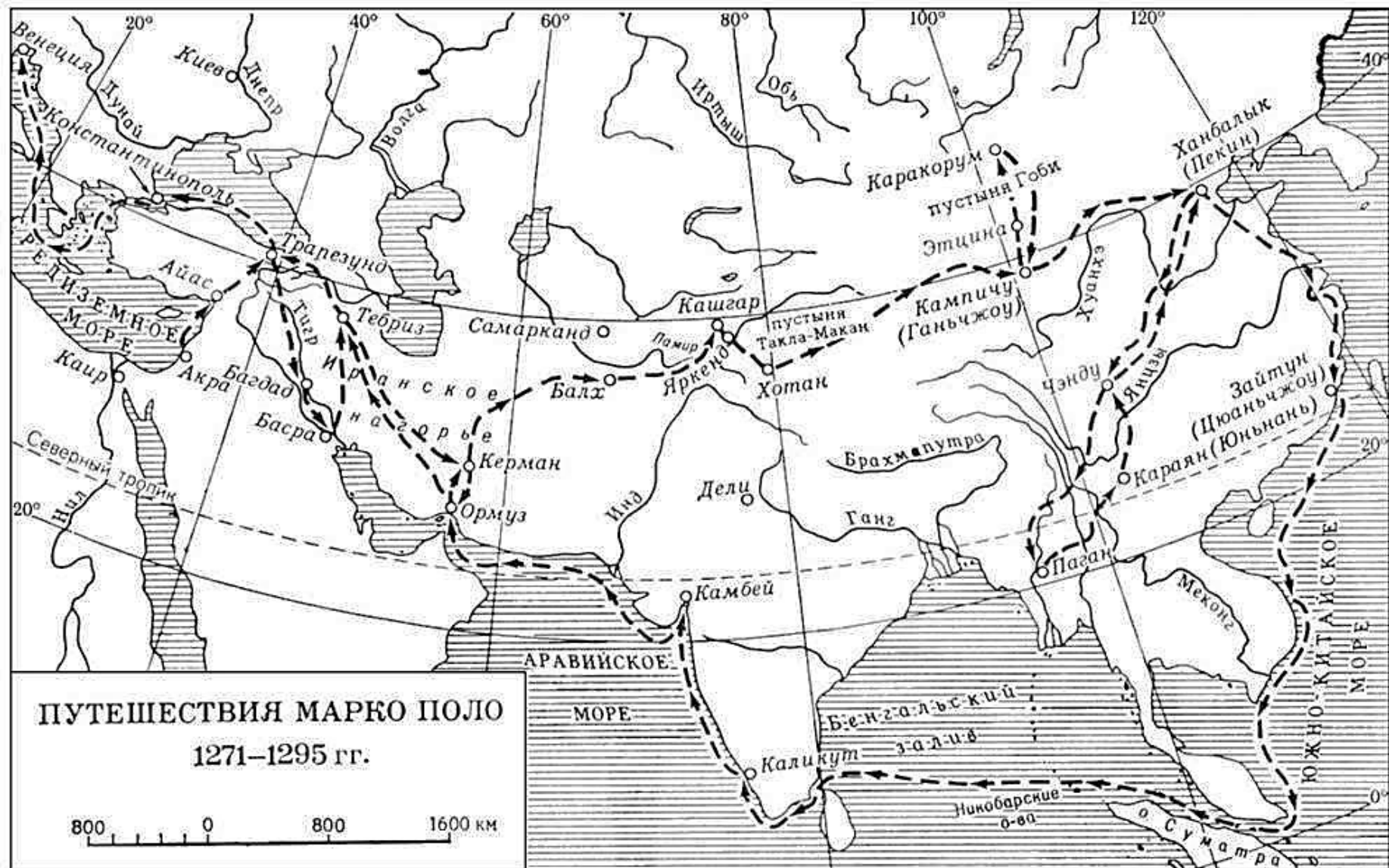
Эта книга стала ценным источником сведений по географии и истории Востока. Ею пользовались в течение нескольких веков путешественники и картографы, дипломаты и купцы. Благодаря книге Марко Поло у европейцев возрос интерес к торговле с Востоком, к «дикивинным вещам» (слоновая кость, нефрит, фарфор, уголь, бумажные деньги, компас, шёлк).

Марко Поло



Марко Поло, фантазия неизвестного художника XVI
века

Путешествия Марко Поло



Фрагмент «Книги о разнообразии мира» Глава ССХVIII

Россия — большая страна на севере. Живут тут христиане греческого исповедания. Тут много царей и свой собственный язык; народ простодушный и очень красивый; мужчины и женщины белы и белокуры. На границе тут много трудных проходов и крепостей. Дани они никому не платят, только немного царю Запада («царь Запада» — хан Золотой Орды); а он татарин и называется Тактактай (Тактактай — золотоордынский хан Тохта (Токта), или Тохтогу, 1290-1312), ему они платят дань, и никому больше. Страна эта не торговая, но много у них дорогих мехов высокой ценности; у них есть и соболя, и горностаи, и белки, и эрколины, и множество славных лисиц, лучших в свете. Много у них серебряных руд; добывают они много серебра. <...>

Хочу сказать о России кое-что, что я забыл. Знайте, по истинной правде, самый сильный холод в свете в России; трудно от него укрыться. Страна большая, до самого моря-океана; и на этом море у них несколько островов, где водятся кречеты и соколы-пилигримы, всё это вывозится по разным странам света. От России, скажу вам, до Норвегии путь недолог, и если бы не холод, так можно было бы туда скоро дойти, а от великого холода нелегко туда ходить.

Оставим это и расскажем о большом море. Много тут было, по правде, купцов и других людей, а ещё больше людей не знают этой страны; для них и следует её описать, что мы и сделаем; сперва начнём сначала, с константинопольских проливов...

Задания

1. К какому периоду истории России относится рассказ Марко Поло о нашей стране?
2. На какие природные богатства России обращает внимание Марко Поло?
3. Какие черты внешности русских людей упоминает Марко Поло?
4. Какую главную особенность климата России выделяет Марко Поло? Почему?

Вопросы и задания

1. Как изменился пространственный кругозор европейцев после V в.?
2. Почему результаты морских походов викингов и открытия Гренландии и страны Винланд были долгое время неизвестны учёным Европы?
3. Чем занимались викинги на берегах фьордов Скандинавского полуострова и на землях, открытых ими во время морских походов в Исландию?
4. Нанесите на контурную карту полушарий названия островов и полуостровов, которые были открыты викингами в IX-XI вв.
5. С какой целью жители Европы отправлялись в путешествия на Восток?
6. Какие страны посетил Марко Поло во время своих странствий по Азии?
7. Нанесите на свою контурную карту полушарий названия заливов и морей, по которым проходил маршрут путешествия Марко Поло.