



# **ГЕОГРАФИЧЕСКАЯ ВИКТОРИНА «ПОСЛЕДНИЙ ГЕРОЙ!»**

**ЩЕЛОЧКОВА Н.С.**

# ПРАВИЛА ВИКТОРИНЫ

- **1.** Участники делятся на **3** команды;
- **2.** Каждая команда выбирает себе название и получает бланк с картой необитаемого острова;
- **3.** Викторина состоит из трех этапов, с повышением уровня сложности;
- **4.** В случае, если по истечении трех этапов ни одна команда с острова выбраться не успела, будут задействованы дополнительные вопросы;
- **5.** Ответ на каждый вопрос викторины приносит правильно ответившей команде определенное количество очков, позволяющих совершить определенное количество шагов по карте острова;
- **6.** Команда выбравшаяся с острова первой – побеждает.

УДАЧИ!!!

# ЭТАП ПЕРВЫЙ

- Этот этап состоит из **10** вопросов
- За каждый правильный ответ на этом этапе команды получают по **2** очка.
- Максимальное количество очков – **20**.




# ВОПРОС 1: СКОЛЬКО СТРАН НА ПОЛИТИЧЕСКОЙ КАРТЕ МИРА?



# Отвот: 232 страны!



# ВОПРОС 2: СТРАНА С САМЫМ БОЛЬШИМ КОЛИЧЕСТВОМ ОЗЁР?

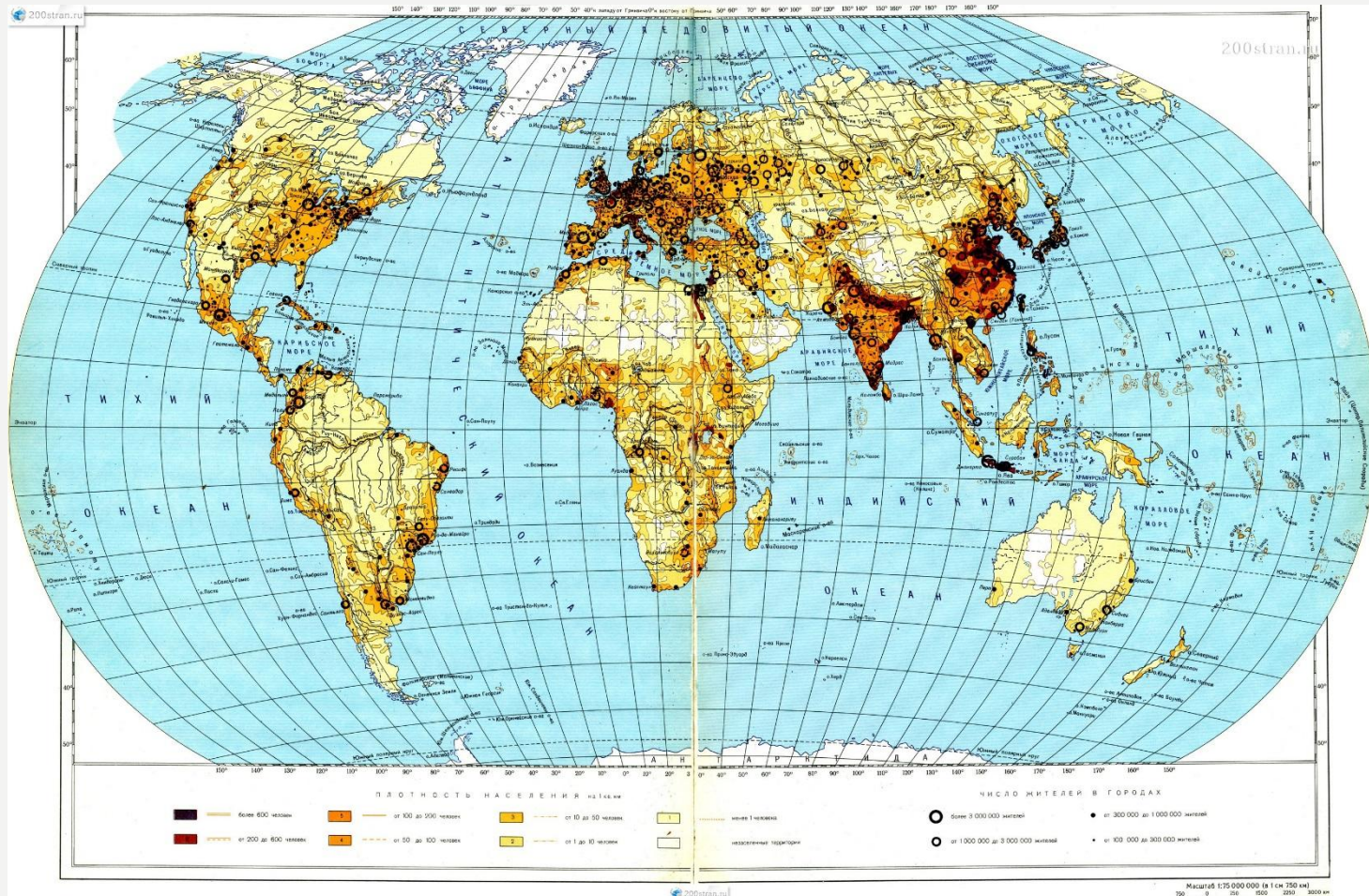


# Ответ: Канада

**Канада – край тысяч озёр, большинство из которых расположены в гористых местностях. Лазурные озера Канады являются, пожалуй, одними из самых узнаваемых в мире.**



# ВОПРОС 3: САМЫЙ ГУСТОНАСЕЛЁННЫЙ ГОРОД МИРА





# Ответ: Шанхай

Шанхай – самый густонаселенный город в мире. Средняя плотность населения составляет **2059** человек на квадратный километр, хотя это число увеличивается до **3854** человек в центре города.



# ВОПРОС 4: САМЫЙ МАЛОНАСЕЛЁННЫЙ ГОРОД В МИРЕ.



# ОТВЕТ: Ватикан!

Население Ватикана около **800** человек, половина из которых - граждане Ватикана, а остальные имеют право на постоянное или временное проживание.



# ВОПРОС 5: СТРАНА, ПОТРЕБЛЯЮЩАЯ БОЛЬШЕ ВСЕГО ЕДЫ НА ДУШУ НАСЕЛЕНИЯ


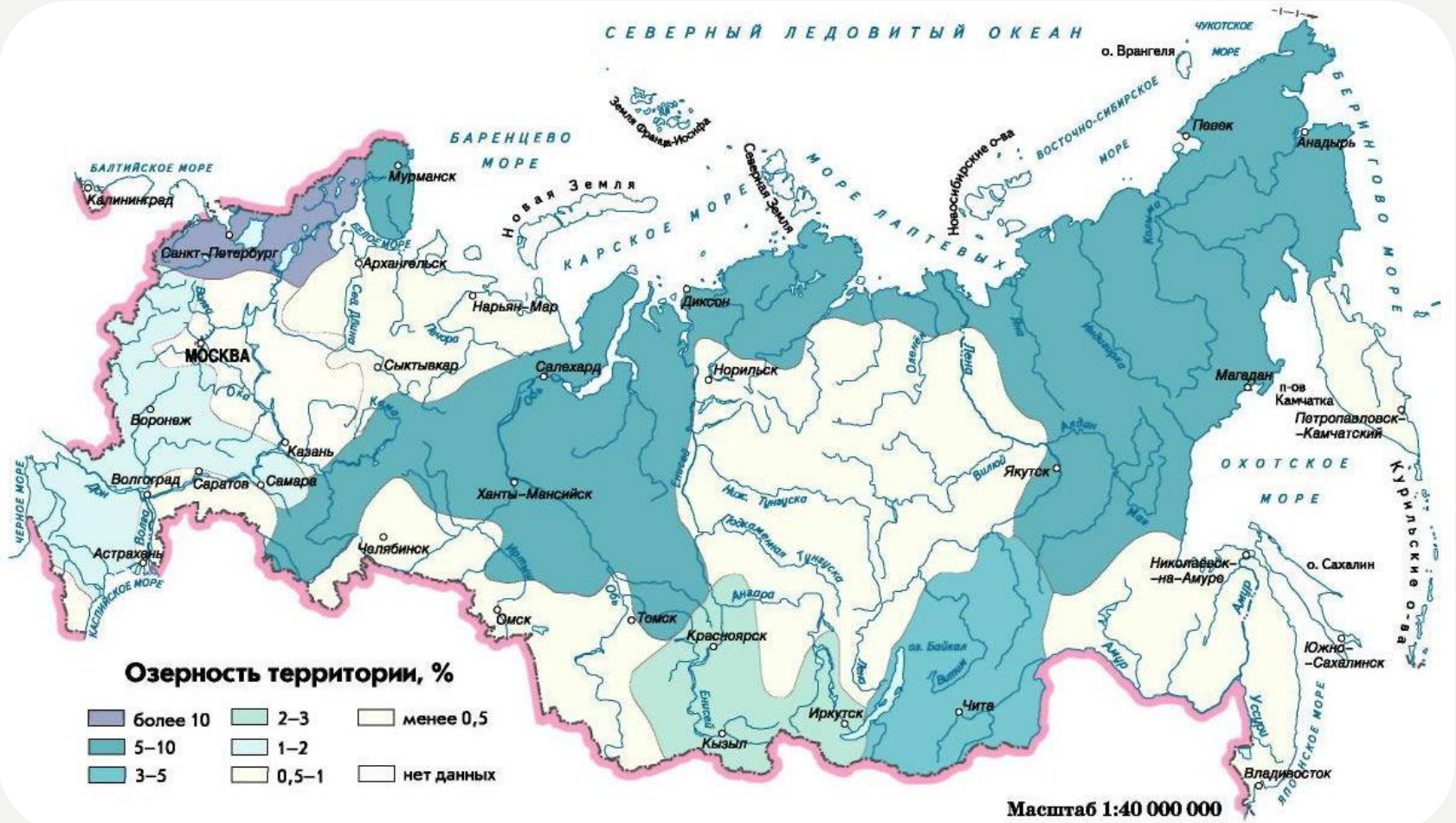


# ОТВЕТ: США!

Согласно последним исследованиям, **52%** американцев считают, что проще разобраться в налогах, чем следить за своим питанием и питаться здоровой пищей. По крайней мере один человек из четырех каждый день ест фастфуд и каждый год американцы тратят не менее **10%** своего дохода на рестораны быстрого питания.



# ВОПРОС 6: ГЛУБОЧАЙШЕЕ ПРЭСНОВОДНОЕ ОЗЕРО РОССИИ



Масштаб 1:40 000 000



# ОТВЕТ: БАЙКАЛ!

Озеро Байкал является одним из самых прекрасных мест в мире. Его часто называют жемчужиной Сибири из-за красоты, уникальной особенности флоры и фауны. Прозрачные воды Это глубокое озеро уникально во многих аспектах.

Байкал находится в центре Азиатского континента **455,5** метров (**1500** футов) над уровнем моря. Озеро Байкал питают **336** рек.



# ВОПРОС 7: ДРЕВНЕЙШИЕ ГОРЫ НА ПЛАНЕТЕ





# Ответ: Уральские горы!

- **Уральские горы — монументальный горный хребет, имеющий огромное значение не только для всей России, но и для Земли в целом. Они выступают в качестве как психологического, так и физического барьера между Европой и Азией, да и в целом оказывают заметное влияние на климат во всех окрестных регионах. Если бы Уральских гор не было, вполне вероятно, климат в России был бы совсем другим.**



# ВОПРОС 8: В КАКОМ ГОРОДЕ РОССИИ НАХОДИТСЯ САМОЕ ГЛУБОКОЕ В МИРЕ МЕТРО?



# Ответ: Санкт-Петербург!

- Из-за географических и климатических особенностей станции подземки города на Неве являются объектами глубокого заложения. Дело в том, что Санкт-Петербург, по сути своей, основан на болотистой почве. Эта особенность не позволяет строить метро на небольшой глубине, как в других городах мира. В **1938** году, в самом начале работ по проектированию линий петербургского метрополитена этот момент был учтен и в результате мы имеем столь длинные спуски на эскалаторах к вестибюлям станций. Кстати говоря, станция «Адмиралтейская» является рекордсменом по глубине в России.

<https://piteronline.tv/polezno/interesnye-fakty-o-peterburgskom-metropolitene#hcg=MP0dFHn>



© ГУП "Петербургский метрополитен"

# ВОПРОС 9: КАКОЙ РЕГИОН МИРА ЯВЛЯЕТСЯ РОДИНОЙ ТРЕХ МИРОВЫХ РЕЛИГИЙ?



# ОТВЕТ: АЗИЯ!

## АЗИЯ - РОДИНА ТРЕХ МИРОВЫХ РЕЛИГИЙ



**Ислам**  
ЮЗ, Ц, Ю и ЮВ Азия




**Буддизм**  
Ю и ЮВ Азия



**Христианство**  
Филиппины, Грузия



**Индуизм**



**Иудаизм**



**Ламаизм**

# ВОПРОС 10: СТРАНА, ЗАНИМАЮЩАЯ ПЕРВОЕ МЕСТО В МИРЕ ПО СБОРУ ЧАЯ?



# Ответ: Китай!

- Китай уже несколько лет подряд является лидером по сбору чая. Еще в **2016** году в Китае было собрано более **1,5** миллионов тонн чая и эта цифра год от года постоянно растёт.



**ПЕРВЫЙ ЭТАП ЗАКОНЧЕН!  
ДАВАЙТЕ ПОДВЕДЕМ ИТОГИ! КТО НА  
СКОЛЬКО ШАГОВ ПРОДВИНУЛСЯ ПО  
КАРТЕ ОСТРОВА?**





# ЭТАП ВТОРОЙ

- Этот этап состоит из **5** вопросов
- За каждый правильный ответ на этом этапе команды получают по **3** очка.
  - Максимальное количество очков – **15**.
- На данном этапе к каждому вопросу будут прилагаться варианты ответов.



# ВОПРОС 1: Как вы думаете, что описано М.Ф. Магелланом в следующем отрывке из его книги?

- *Есть река в океане: она не высыхает во время сильных засух и не разливается во время самого большого половодья. Берегами и руслом ее служат слои холодной воды, между которыми быстро струятся ее теплые синие воды. Нигде на земном шаре нет столь величественного потока. Он быстрее Амазонки, стремительнее Миссисипи, и масса обеих этих рек, взятых вместе, не составит тысячной доли объема воды, который несет он.*

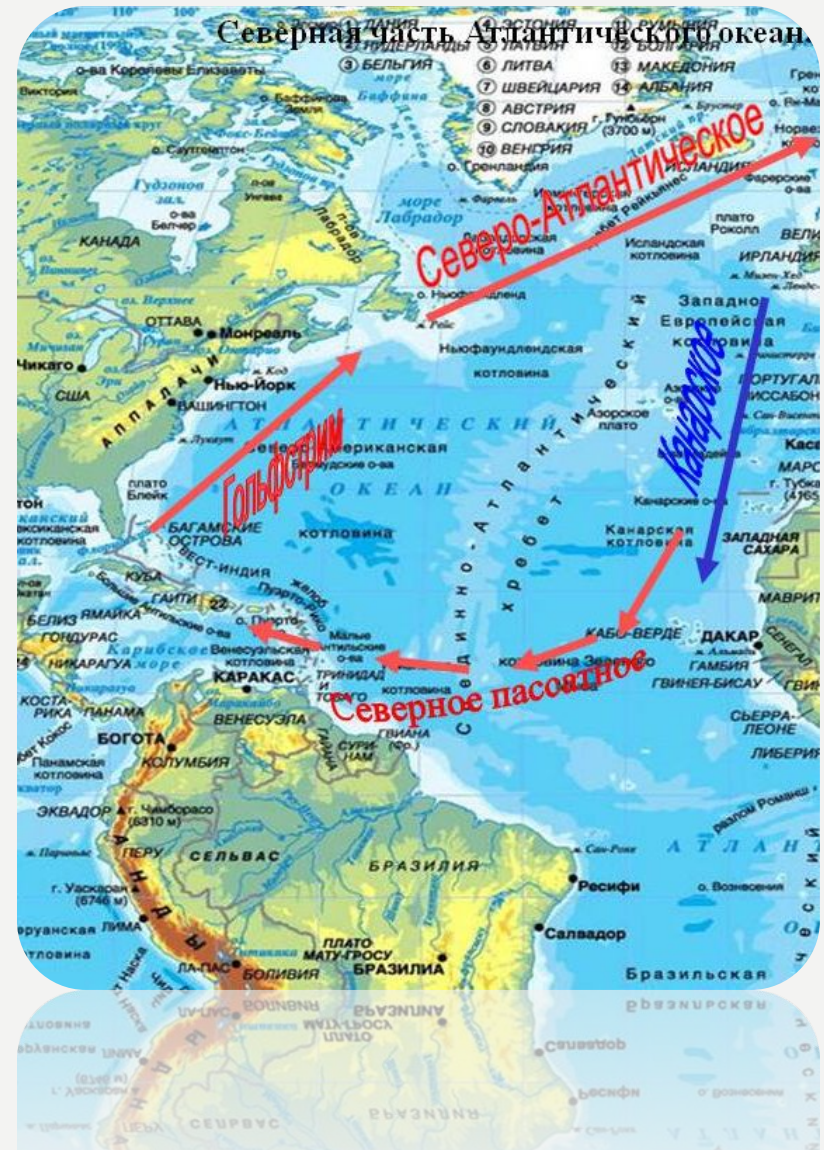
Выберите ваш ответ

- Куро-Сио
- Гольф стрим
- Эль-Ниньо
- Лабрадор



# Ответ: Гольфстрим

- Теплое течение Гольфстрим — это течение в Атлантическом океане, которое начинается возле Багамских островов, а завершает свой путь возле Европы и переходит в Северо-Атлантическое течение. Гольфстрим — удивительное явление. Во-первых, оно теплое, во-вторых, своими водами Гольфстрим обогревает восточную Европу. Оно формирует теплый климат в Восточной Европе: именно благодаря ему тут растут лиственные леса и даже пальмы, а не простирается тундра.



**ВОПРОС 2: На гербе какой страны изображен корабль с поднятыми парусами, символизирующий плавание Колумба, и рог изобилия, из которого сыплются зерна кофе, символизирующие главный экспортный товар наряду с изумрудами, по экспорту которых она занимает первое место в мире?**

**Выберите ваш ответ:**

- Португалия
- Колумбия
- Испания
- Венесуэла



# Ответ: Колумбия

- Занимает второе место в мире после Бразилии по производству кофе. Запасы каменного угля в Колумбии крупнейшие в Латинской Америке. Велики природные запасы нефти. И в то же время Колумбия – аграрно-индустриальная страна с низким уровнем национального дохода.



**ВОПРОС 3: История какого государства началась с того, что 11 английских судов, проплыв 8 месяцев и 1 неделю, в январе 1788 г. высадили на берег 756 арестантов, а также солдат охраны, тогда же был поднят британский флаг?**

**Выберите ваш ответ:**

- Новая Зеландия
- ЮАР
- Австралия
- Коста-Рика



# ОТВЕТ: Австралия



**ВОПРОС 4: Какая страна, ставшая в XVI в. первой в мире буржуазной республикой, в настоящее время является конституционной монархией? Эта страна известна также как Голландия.**

**Выберите ваш ответ:**

- Люксембург
- Великобритания
- Нидерланды
- Испания





**Ответ: Нидерланды**



**Нидерланды**

**ВОПРОС 5: Какая страна осуществила наибольшее количество ядерных испытаний? Ею был проведен первый в мире ядерный взрыв в 1945 году и первый подводный и надводный ядерный взрыв в 1946 году.**

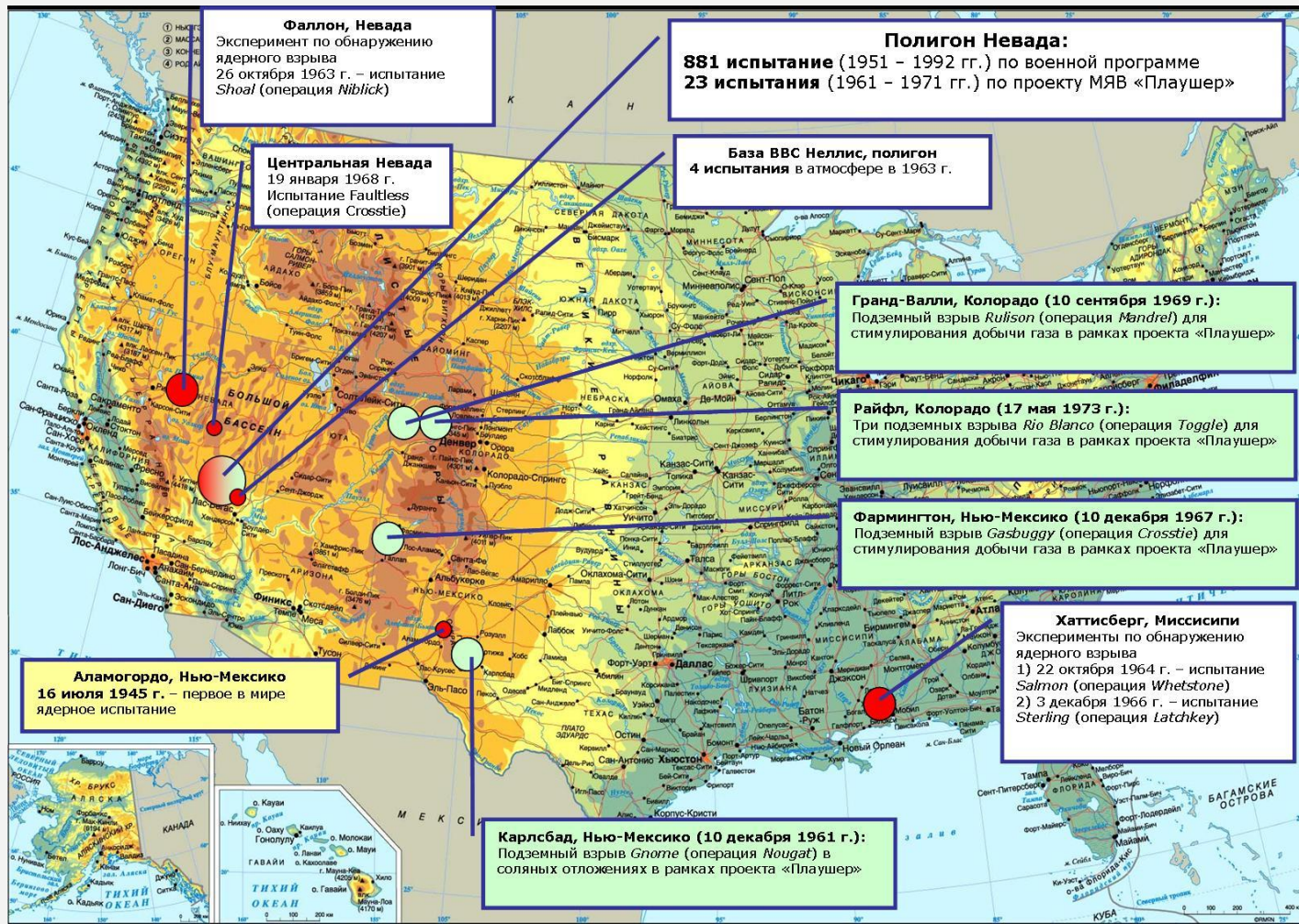
**Выберите ваш ответ:**

- СССР
- США
- Китая
- КНДР



# ОТВЕТ: США!

- Всего до **1996** года было осуществлено **2** тысячи испытательных взрывов, в том числе на долю США приходилось **50,5 %**, СССР – **35,1%**, Францию – **10,1%**, Великобританию – **2,3%**, Китай – **1,8%** всех взрывов.



**ВТОРОЙ ЭТАП ЗАКОНЧЕН!  
ДАВАЙТЕ ПОДВЕДЕМ ИТОГИ! КТО НА  
СКОЛЬКО ШАГОВ ПРОДВИНУЛСЯ ПО  
КАРТЕ ОСТРОВА?**



# ЭТАП ТРЕТИЙ

- Этот этап состоит из **3** вопросов
- За каждый правильный ответ на этом этапе команды получают по **10** очков.
- Максимальное количество очков – **30**.
- На данной этапе участникам предстоит определить страну по краткому описанию.



**ВОПРОС 1: МНОГОНАЦИОНАЛЬНАЯ СТРАНА ЮЖНОЙ АЗИИ. ПОЛУОСТРОВНОЕ ГОСУДАРСТВО, ОТНОСИТСЯ К ЧИСЛУ РАЗВИВАЮЩИХСЯ; ПО ТЕРРИТОРИИ ЗАНИМАЕТ СЕДЬМОЕ МЕСТО В МИРЕ. МИРОВОЙ ЛИДЕР ПО ЗАПАСАМ РАДИОАКТИВНОГО СЫРЬЯ: УРАНА И ТОРИЯ. ТИПИЧНО АГРАРНАЯ СТРАНА И ВМЕСТЕ С ТЕМ — МИРОВОЙ ЛИДЕР В ЭЛЕКТРОННОЙ ПРОМЫШЛЕННОСТИ И В ИНФОРМАЦИОННЫХ ТЕХНОЛОГИЯХ: ПО ЧИСЛУ СПЕЦИАЛИСТОВ В ОБЛАСТИ КОМПЬЮТЕРНОГО ПРОГРАММИРОВАНИЯ ЗАНИМАЕТ ВТОРОЕ МЕСТО ПОСЛЕ США.**

**ОТВЕТ: ИНДИЯ**



**ВОПРОС 2: УНИТАРНАЯ ПАРЛАМЕНТСКАЯ  
МОНАРХИЯ. ГОСУДАРСТВО — КРУПНЕЙШИЙ  
ПОСТАВЩИК НА МИРОВОМ РЫНКЕ  
НАУКОЕМКОЙ ПРОДУКЦИИ, ПОЧТИ  
ПОЛНОСТЬЮ БАЗИРУЕТСЯ НА  
СОБСТВЕННЫХ ЭНЕРГОРЕСУРСАХ.  
ЗАНИМАЕТ ПЕРВОЕ МЕСТО В ЕВРОПЕ (БЕЗ  
РОССИИ) ПО ЗАПАСАМ ПЕРВИЧНЫХ  
ИСТОЧНИКОВ ЭНЕРГИИ И ТРЕТЬЕ МЕСТО В  
ЕВРОПЕ (БЕЗ СНГ) ПО ЗАПАСАМ КАМЕННОГО  
УГЛЯ; 9/10 ГРУЗОПЕРЕВОЗОК ПРИХОДИТСЯ  
НА МОРСКОЙ ТРАНСПОРТ.**



# ОТВЕТ: ВЕЛИКОБРИТАНИЯ



**ВОПРОС 3: СТРАНА РАСПОЛОЖЕНА В ЦЕНТРЕ  
ЕВРОПЫ. ОНА ГРАНИЧИТ С ДЕВЯТЬЮ  
ГОСУДАРСТВАМИ, И ПРИРОДНЫМИ ГРАНИЦАМИ ЕЕ  
ЯВЛЯЮТСЯ ДВА ОТРЕЗКА БЕРЕГОВОЙ ЛИНИИ НА  
СЕВЕРЕ, РЕКА РЕЙН НА ЮГО-ЗАПАДЕ И БАВАРСКИЕ  
АЛЬПЫ НА ЮГО-ВОСТОКЕ. ЭТО ПЛОДОРОДНАЯ  
ЗЕМЛЯ С ШИРОКИМИ МОГУЧИМИ РЕКАМИ И  
ГУСТЫМИ ЛЕСАМИ. БЛАГОДАРЯ БОГАТЫМ  
ПРИРОДНЫМ РЕСУРСАМ, ОНА СТАЛА ОДНОЙ ИЗ  
САМЫХ ВЫСОКОРАЗВИТЫХ ПРОМЫШЛЕННЫХ  
СТРАН В МИРЕ. ЕЕ НАРОД ОКАЗАЛ ОГРОМНОЕ  
ВЛИЯНИЕ НА КУЛЬТУРУ ЗАПАДНОЙ ЕВРОПЫ,  
ОСОБЕННО НА МУЗЫКУ, ЛИТЕРАТУРУ И АРХИТЕКТУРУ,  
А УЧЕНЫЕ СДЕЛАЛИ МНОЖЕСТВО ВАЖНЫХ  
ОТКРЫТИЙ В ОБЛАСТИ ХИМИИ, ФИЗИКИ И  
МЕДИЦИНЫ.**

# ОТВЕТ: ГЕРМАНИЯ



**ТРЕТИЙ ЭТАП ЗАКОНЧЕН!  
ДАВАЙТЕ ПОДВЕДЕМ ИТОГИ! КТО НА  
СКОЛЬКО ШАГОВ ПРОДВИНУЛСЯ ПО  
КАРТЕ ОСТРОВА?**



# ДОПОЛНИТЕЛЬНЫЕ ВОПРОСЫ

- **1. Выделите ответ, в котором верно указаны три крупнейшие по численности населения страны мира:**
  - а) Россия, Китай, США;      в) Китай, Индия, США;
  - б) Индия, Россия, ФРГ;      г) Китай, Бразилия, Канада.

## **2. Какая из стран не входит в «большую восьмерку»?**

- а) США;                                      в) Канада;
- б) Бразилия;                                г) Италия.

## **3. Назовите столицу Канады:**

- а) Монреаль;                                в) Торонто;
- б) Оттава;                                    г) Виннипег.

# ДОПОЛНИТЕЛЬНЫЕ ВОПРОСЫ

**4. Главной «горячей точкой» мира является:**

- а) Европа;                      в) Ближний Восток;  
б) Южная Америка;            г) Австралия.

**5. Какой регион занимает первое место по развитию туризма?**

- а) Западная Европа;            в) Австралия;  
б) Северная Америка;           г) Латинская Америка.

**6. Установите соответствие между страной и её столицей:**

- |                    |           |
|--------------------|-----------|
| <b>1.</b> Мексика  | А) София  |
| <b>2.</b> Египет   | Б) Рим    |
| <b>3.</b> Италия   | В) Мехико |
| <b>4.</b> Болгария | Г) Каир   |

# ДОПОЛНИТЕЛЬНЫЕ ВОПРОСЫ

- **7. Выделите ответ, в котором верно указаны три крупнейшие по площади страны мира:**

- а) Россия, Канада, Китай;      в) Китай, Индия, США;
- б) Индия, Китай, ФРГ;      г) Австралия, Бразилия, Канада.

- **8. Укажите государство монархию:**

- а) Россия;      в) Польша;
- б) Франция;      г) Великобритания.

- **9. Какая из стран относится к крупнейшим экспортерам риса?**

- а) Франция;      в) Канада;
- б) Китай;      г) все три страны.

- **10. Установите соответствие между страной и её столицей:**

- |            |            |
|------------|------------|
| 1. Япония  | А) Мадрид  |
| 2. Польша  | Б) Афины   |
| 3. Испания | В) Варшава |
| 4. Греция  | Г) Токио   |