

Океаны и материки


Океаны

Тема урока: Тихий океан



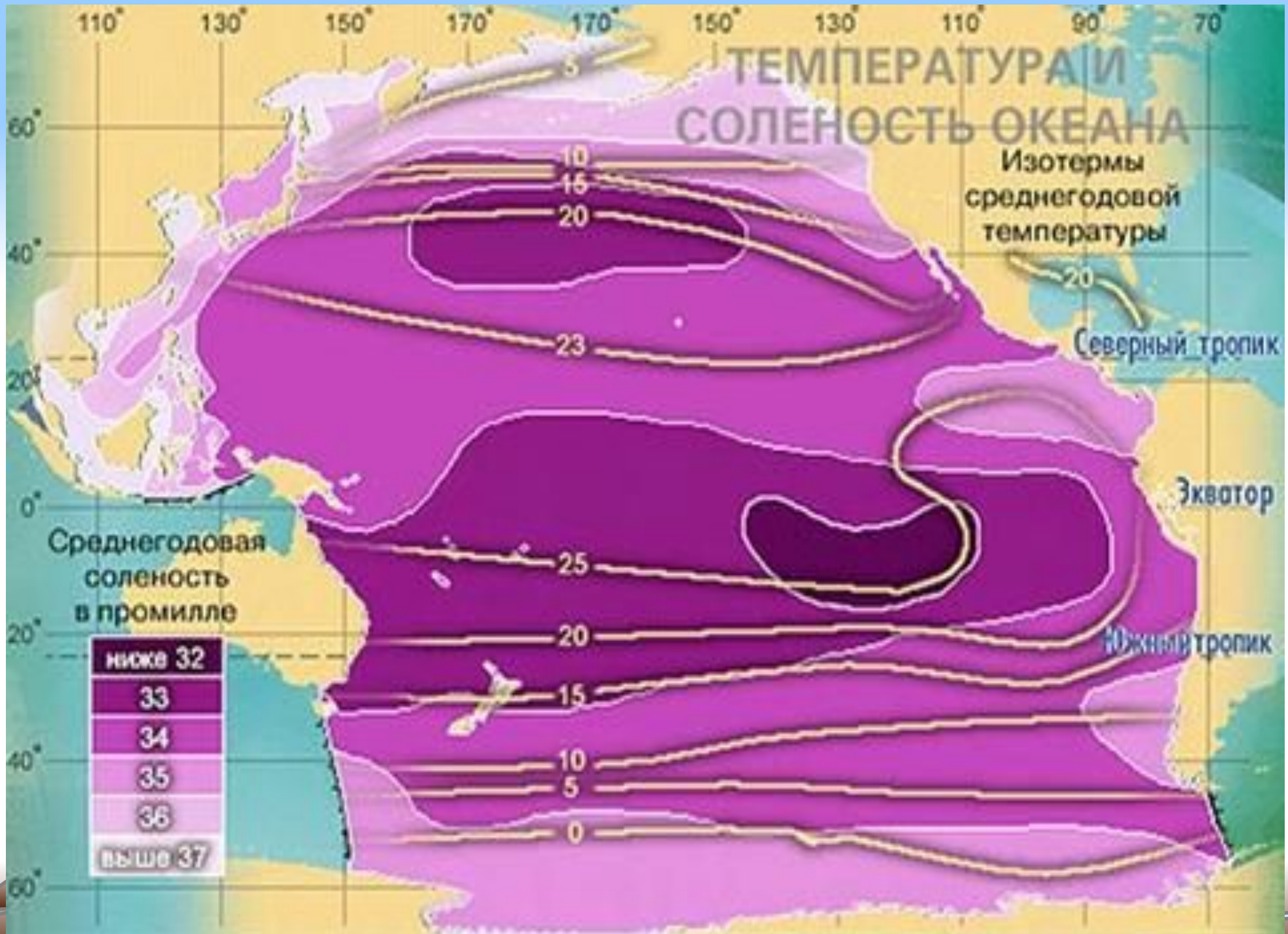
«Великий» океан.

- Самый крупный водный объект Земли.
- Самый глубокий океан.
- Самый тёплый океан.
- Омывает 5 материков.
- С севера на юг протянулся 16 тыс. км.
- С запада на восток на 19 тыс. км.




Границы Тихого океана.

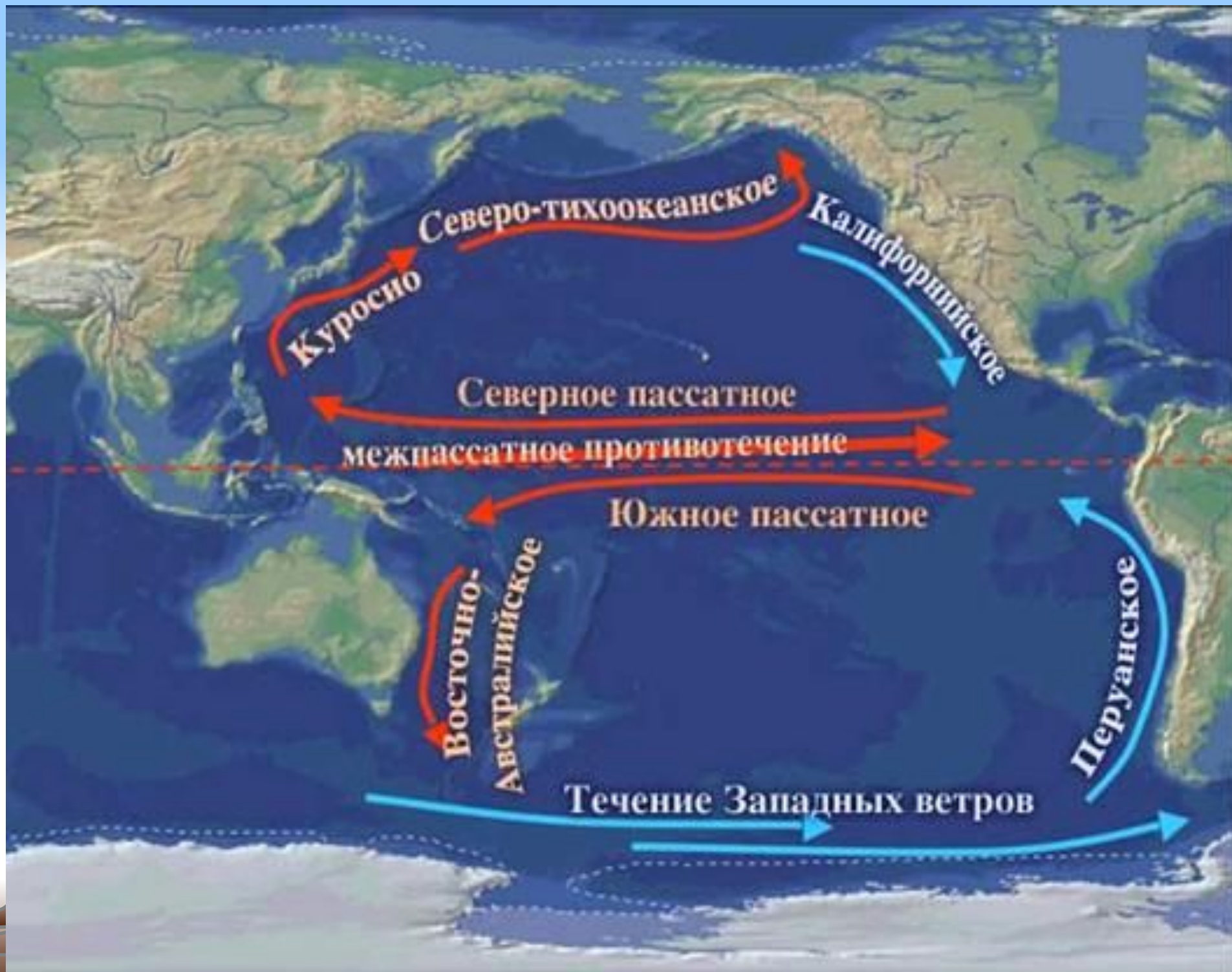




Климат океана


- Средняя температура выше на 2 градуса, чем в Атлантическом и Индийском.
- Средняя солёность – 34,5 промилле. Это низкий показатель.
- Характерны муссоны.





Течения.

- В Т.о. 2 полных круга течений






Тихоокеанская
литосферная
плита

*Система
глубоководных
желобов, вулканов
и зон землетрясений
образует Тихоокеанское
«огненное кольцо»*

Органический мир



Тектоника.

- Образовалось множество глубоководных желобов.
- Вулканы создали множество островов. Они образуют «Огненное кольцо».
- Здесь находится Марианская впадина (11 022 м).

