



# ПОЗНАНИЕ ЗЕМЛИ В ДРЕВНОСТИ И СРЕДНЕВЕКОВЬЕ




# НАЧАЛЬНЫЕ ГЕОГРАФИЧЕСКИЕ ЗНАНИЯ

- ▶ Древний Египет
- ▶ Междуречье
- ▶ Индия
- ▶ Финикия

# ДРЕВНЕЙШИЕ ЦИВИЛИЗАЦИИ



# СЕВЕРНАЯ ГРЕЦИЯ




- ▶ Основоположник географии - Гомер

# НАПРАВЛЕНИЯ ГЕОГРАФИИ

- ▶ Заполните таблицу «Направления географии и их особенности»

| Направления географии           | Страноведение | Землеведение | Математическая география |
|---------------------------------|---------------|--------------|--------------------------|
| Особенности данного направления |               |              |                          |

# ОГРАФИЯ



- ▶ Эратосфен впервые употребил термин география

«ГЕО» – ЗЕМЛЯ

+

«ГРАФО» – ПИШУ

=

?







# РАБОИ





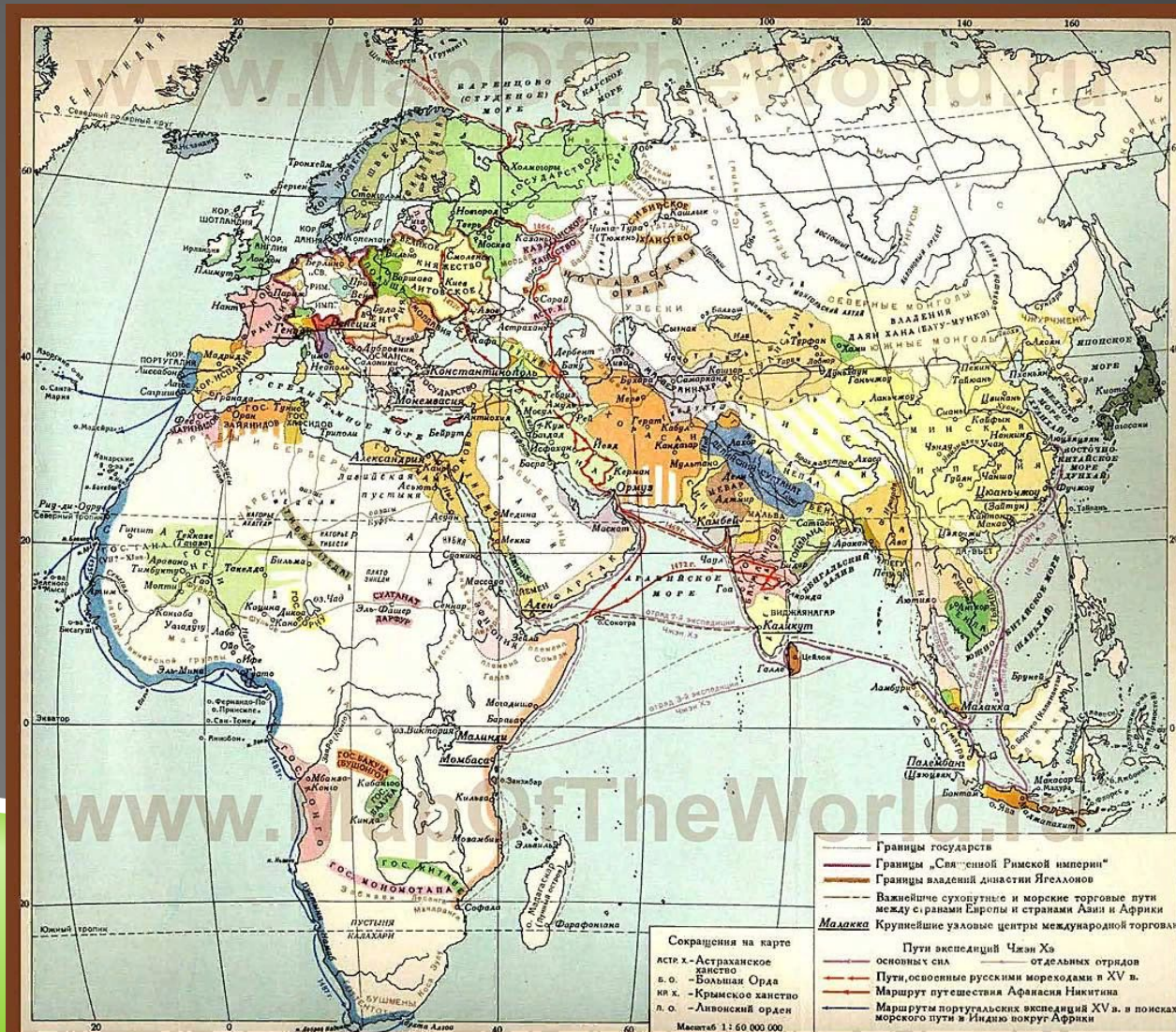
# ГЕОГРАФИЯ В СРЕДНИЕ ВЕКА

---





# ЦЕНТРЫ ИЗУЧЕНИЯ ГЕОГРАФИИ В СРЕДНЕВЕКОВЬЕ





# АБСКИЕ ПУТЕШЕСТВИЯ



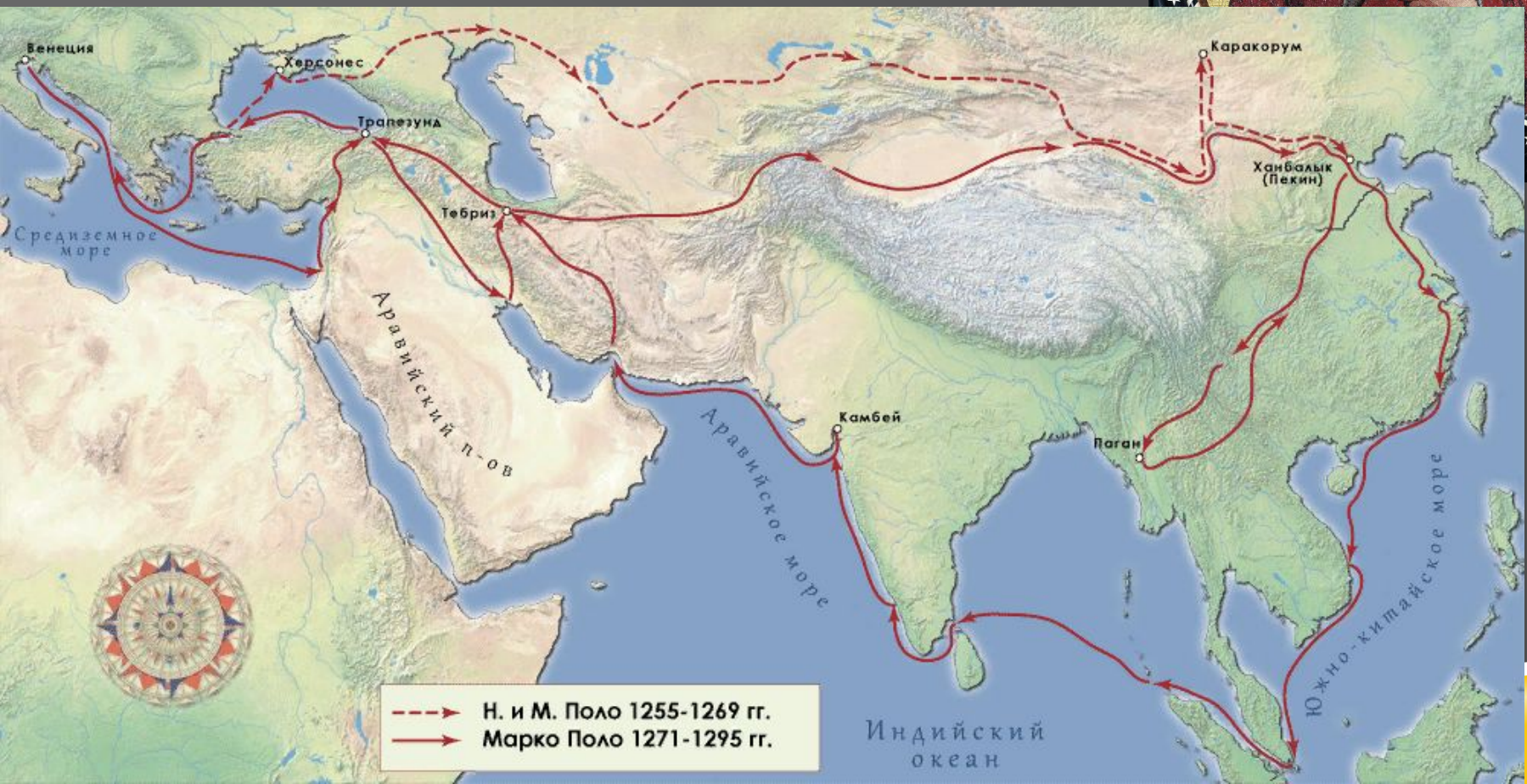

► Ибн Баттута





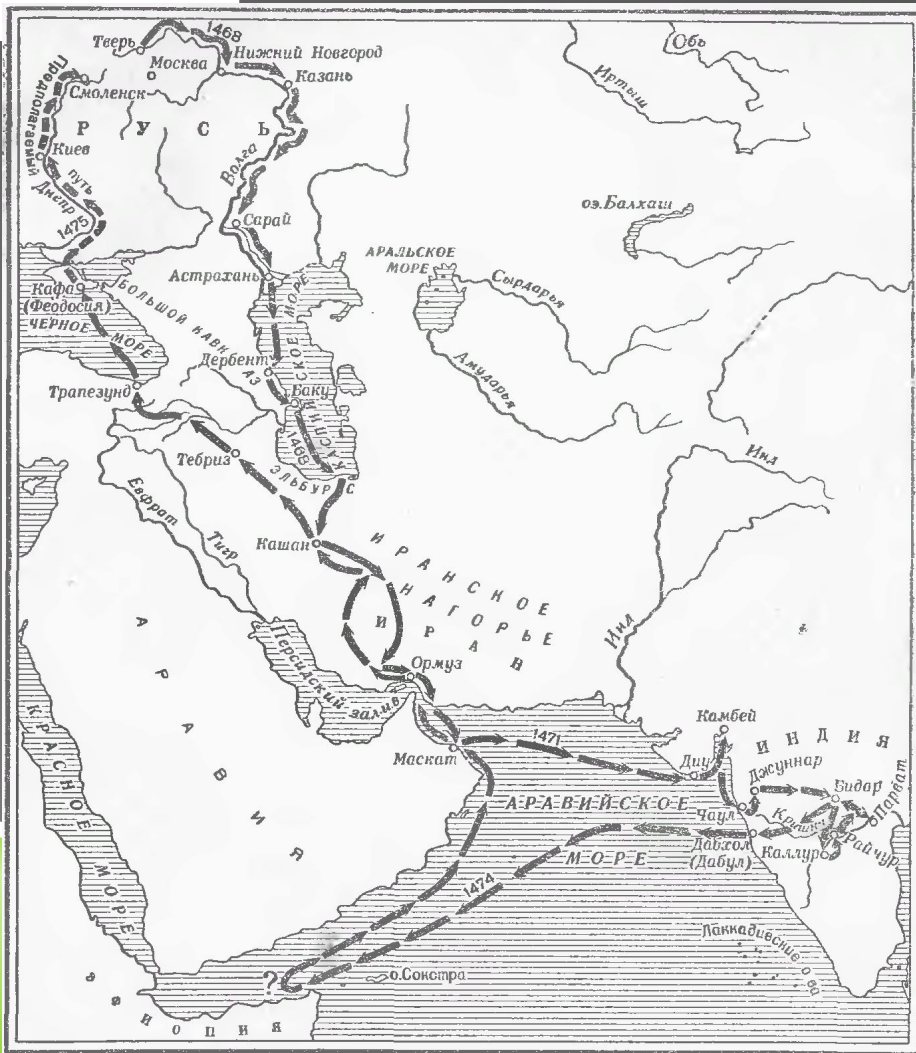
# ЕВРОПЫ В ИНДИЮ

► Марко Поло





# ПОЖДЕНИЕ ЗА ТРИ МОРЯ



Маршрут А. Никитина



Афанасий Никитин  
(около 1433 – 1472)



# КРАСЬТЕ ОДНУ ИЗ ЧАСТЕЙ КОЛЕСНОГО КРУГА



ДОМАШНЕЕ ЗАДАНИЕ.  
П. 2 ПЕРЕСКАЗ  
ВОПРОС 5 ПИСЬМЕННО