

Тема: Республика Алтай.
Границы республики.

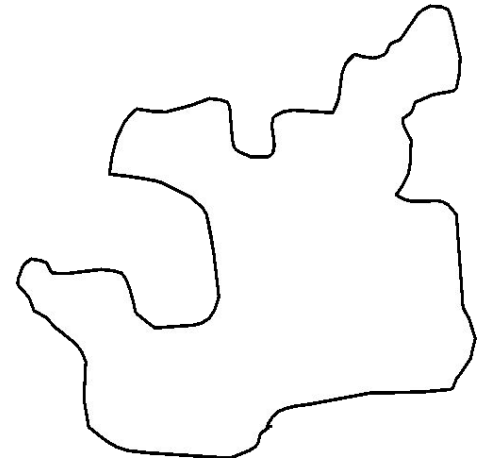
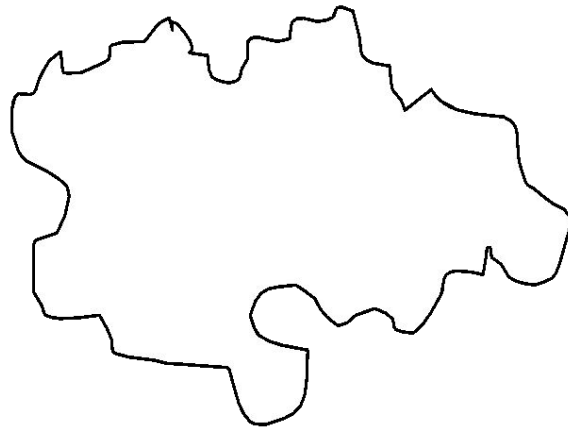
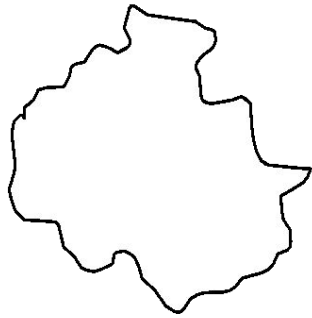
S PA=92, 6 ТЫС.КВ. КМ.

Соседи РА:

1. Республика Тыва
2. Республика Хакасия
3. Алтайский край
4. Кемеровская область
5. Китай
6. Монголия
7. Казахстан



1. Узнай контур РА



Вставь пропущенные слова (слова для справок: Евразия, Западная, горы).

РА расположена на материке....., в самом её центре.

РА расположена на юге Сибири.
«Алтай» означает «Золотые»

- Знать на уроке— особенности ГП РА
- Уметь на уроке— показать на карте РА; называть соседние с РА территории (указать статус границы- государственная, федеральная).

- Особенностями ГП РА является её пограничное положение. РА расположена в пределах Алтайских гор, занимает ту их часть, которая называется Горный Алтай. Поэтому издревле называли нашу республику Горный Алтай. Ещё одна особенность ГП РА- удаленность её от морей и океанов. Расстояние до берегов Атлантического океана- 7500 км., до Тихого океана- 5250 км., до Северного Ледовитого- 3000 км., до Индийского- 3750 км.

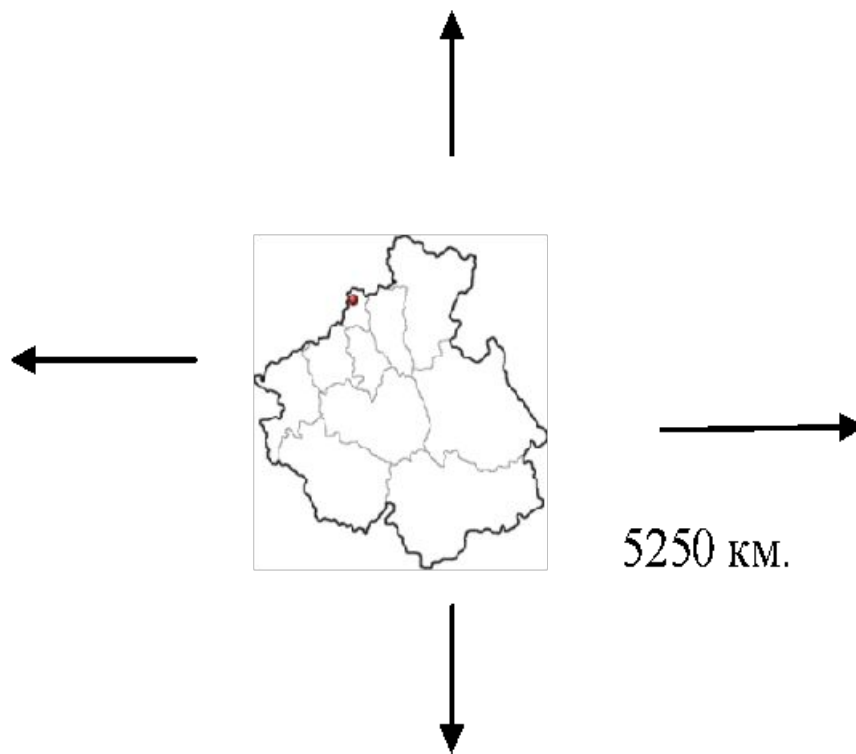
Особенности ГП РА

1. пограничное положение.
2. удаленность от морей и океанов.

Северный Ледовитый океан

3000 км.

Атлантический
океан



7500 км.

5250 км.

Тихий океан

3750 км.

Индийский океан

- Работа с контуром: рассмотреть внимательно, сравнить расстояния до разных океанов, ответить на вопрос: К какому океану РА находится ближе?
- От какого океана РА находится дальше?

РА делится на 10 районов:

1. Майминский,
2. Турачакский,
3. Шибалинский,
4. Онгудайский,
5. Улаганский,
6. Усть-Коксинский,
7. Чойский,
8. Кош-Агачский,
9. Усть-Канский,
10. Чемальский.

- В состав РА входят 1 город, 10 сельских районов, 248 населенных пункта.