





Pictures by Dmitry Fed  
фотোগрафии Дмитрия Фед  
fda@snc.ru  
www.sakpics.ru



Pictures by Dmitry Fedorov  
фотографии Дмитрия Федорова  
fda@sncl.ru  
www.kipic.ru



2005 6 6

































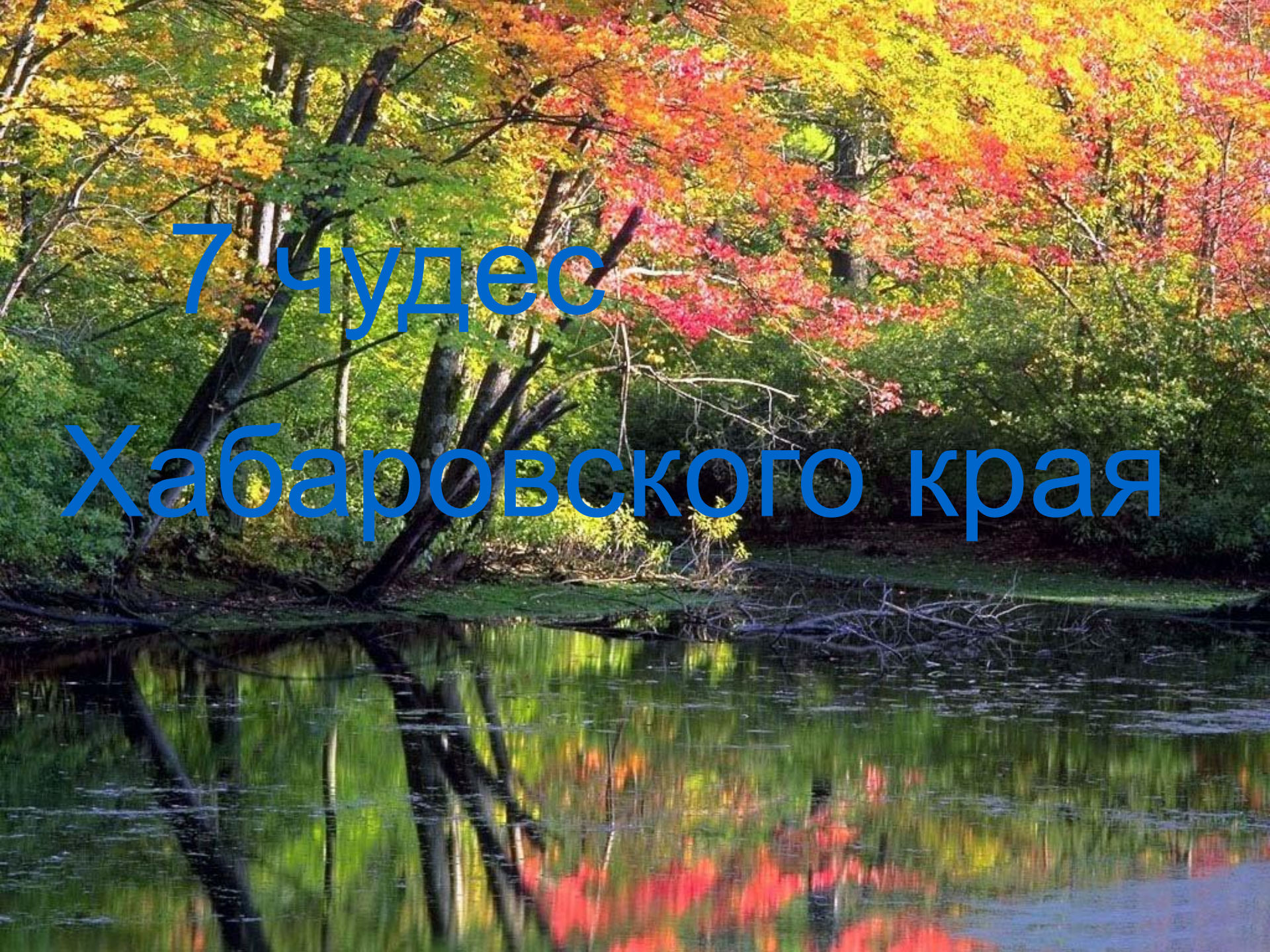












7 чудес

Хабаровского края



# Удмурт Республикасы



\* Шантарские

острова

\* Амурский тигр

\* Мост через Амур

\* Озеро Амут

\* Река Амур

Шантарские острова расположены в юго-восточной части Охотского моря на территории Тугуро-Чумиканского района. Это заказник федерального значения, привлекающий туристов уникальностью ландшафтов, заросшими хвойным лесом скалами, сотнями водопадов на горных речках. Только на 1,5-2 месяца очищаются их прибрежные воды ото

льда.



# Шантарские острова



**Включает  
15  
островов  
общей  
площадью  
около 2,5  
тыс. км<sup>2</sup>.**




# Архипелаг в Охотском море



- **Шантáрские острова** — принадлежащий России — принадлежащий России архипелаг — принадлежащий России архипелаг в Охотском море — принадлежащий России архипелаг в Охотском море у входа в Удскую губу — принадлежащий России архипелаг в Охотском море у




# Крупные острова Шантар

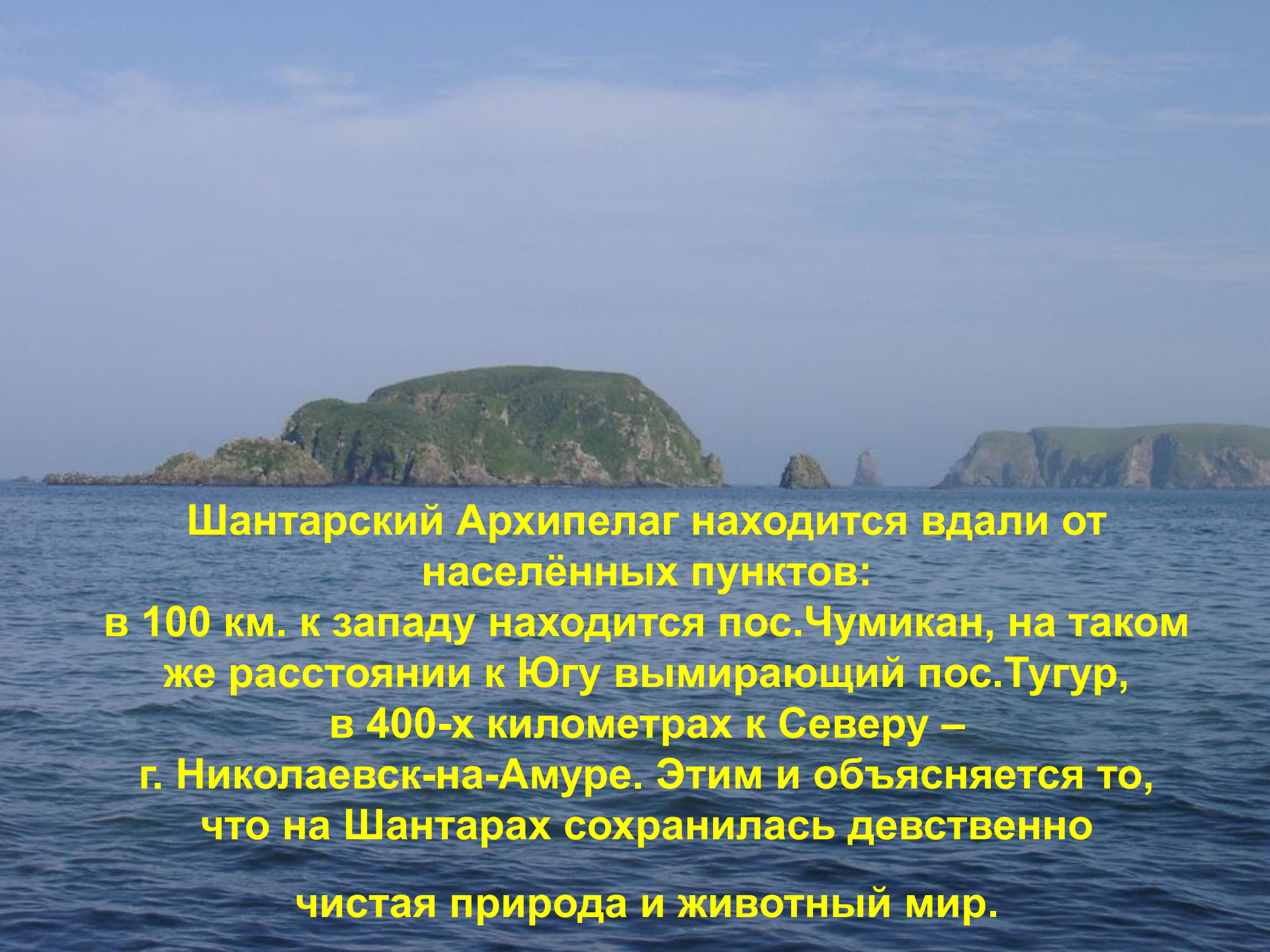


- Наиболее крупные острова архипелага:
- Большой Шантар
- Остров Феклистова
- Малый Шантар
- Остров Беличий



**В реках и озёрах обилие рыбы, по берегам бродят медведи, стоит гвалт от птичьих базаров, а в море плавают киты, касатки и огромное количество тюленей.**





**Шантарский Архипелаг находится вдали от населённых пунктов:**

**в 100 км. к западу находится пос.Чумикан, на таком же расстоянии к Югу вымирающий пос.Тугур, в 400-х километрах к Северу – г. Николаевск-на-Амуре. Этим и объясняется то, что на Шантарах сохранилась девственно чистая природа и животный мир.**





A photograph of a forest in autumn. The trees are covered in vibrant foliage, with shades of green, yellow, orange, and red. The scene is captured from a low angle, looking up at the canopy. The text 'Амурский тигр' is overlaid on the image in a large, stylized font.

# Амурский тигр

# Амурский тигр. Самый крупный из всех тигров

- Амурский тигр - один из наиболее редких представителей мировой фауны. Как объект первой категории угрозы исчезновения, он внесен в Красные Книги Международного Союза охраны природы и России, включен в Приложение II Конвенции о международной торговле видами дикой фауны и флоры, находящимися под угрозой исчезновения (СИТЕС).



# Внешний вид




- Тигр – один из самых больших наземных хищников, крупнейший представитель семейства кошачьих.

# Ареал Амурского тигра

- На юге Дальнего Востока России, где проходит северная граница ареала вида, этот тигр обитает на территории Приморья и Приамурья.



# ОХОТНИК



- Тигр охотится на копытных животных - изюбря, пятнистого оленя, косулю, кабана. Для благополучного существования одного тигра необходимо порядка 50-70 копытных (изюбрей, пятнистых оленей, косуль и кабанов) в год.

# Размеры


- Длина тела составляет 100-130см, хвоста 80-100 см, высота в холке около 60 см, вес взрослых особей может достигать 300 кг.








**Одно из чудес  
Хабаровского  
края- Амурский  
МОСТ**



**Амурский мост - уникальное инженерное сооружение Транссибирской магистрали начала XX в.**

**Построен около г. Хабаровска по проекту профессора Л.Ф. Проскурякова**





**Строительство моста было самым важным звеном последнего участка Великого сибирского пути - от Буреи до Хабаровска длиной 494 км.**





Scanned by SSG

**Мостовое сооружение представляло собой прочную конструкцию из металла и бетона длиной почти 2600 м. и полной высотой 64 м.**




**Расстояние от низа ферм до  
подпорного горизонта воды в 13,4  
м. Длина ферм 130 м.**



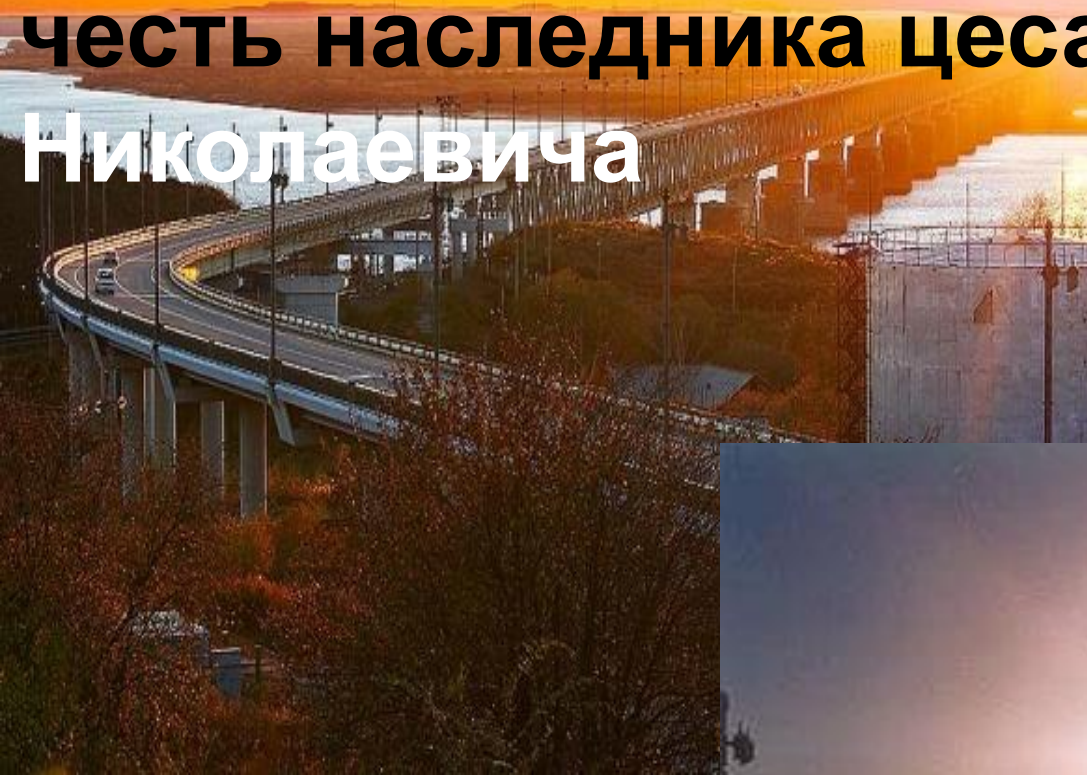
Постройкой моста руководил инженер путей сообщения Б.И. Хлебников, старшим производителем работ был инженер В.А. Пинус, его помощником - М.И. Малышев. Г.П. Передерий спроектировал железобетонную арочную эстакаду (западный проход к мосту).





**15 октября 1916 г. состоялось торжественное освящение и открытие для постоянного движения железнодорожного моста через Амур у г. Хабаровска. Стоимость сооружения составила 13,5 млн. руб.**

**Мост получил имя Алексеевского, в честь наследника цесаревича Алексея Николаевича**





**Окончание строительства моста имело огромное значение для экономического развития не только для Хабаровска, но и России в целом.**





# ОЗЕРО АМУТ



Озеро Амут - жемчужина  
хребта Мяо -Чан,  
расположено в Солнечном  
районе Хабаровского края,  
примерно в 80км. к северо-  
западу от Комсомольска- на  
Амуре.

# Река Амур



**АМУР** (монг. Хара-Мурэн, кит. Хэйлунцзян), река на Дальнем Востоке. Образуется слиянием рр. Шилка и Аргунь.



Впадает в Амурский лиман  
Охотского м. Длина 2824 км,  
от истока Аргуни (Хайлар) —  
4440 км, площадь бассейна  
1855 тыс. км<sup>2</sup>.



Большая часть бассейна  
приходится на территорию  
Российской Федерации.





Характерны наводнения.  
Главные притоки: Зея, Бурея,  
Амгунь — слева, Сунгари,  
Уссури — справа.



На Амуре — г. Благовещенск,  
Хабаровск, Комсомольск-на-  
Амуре, Николаевск-на-Амуре.

Рыболовство.

По Амуру проходит часть  
границы Российской  
Федерации с Китаем

