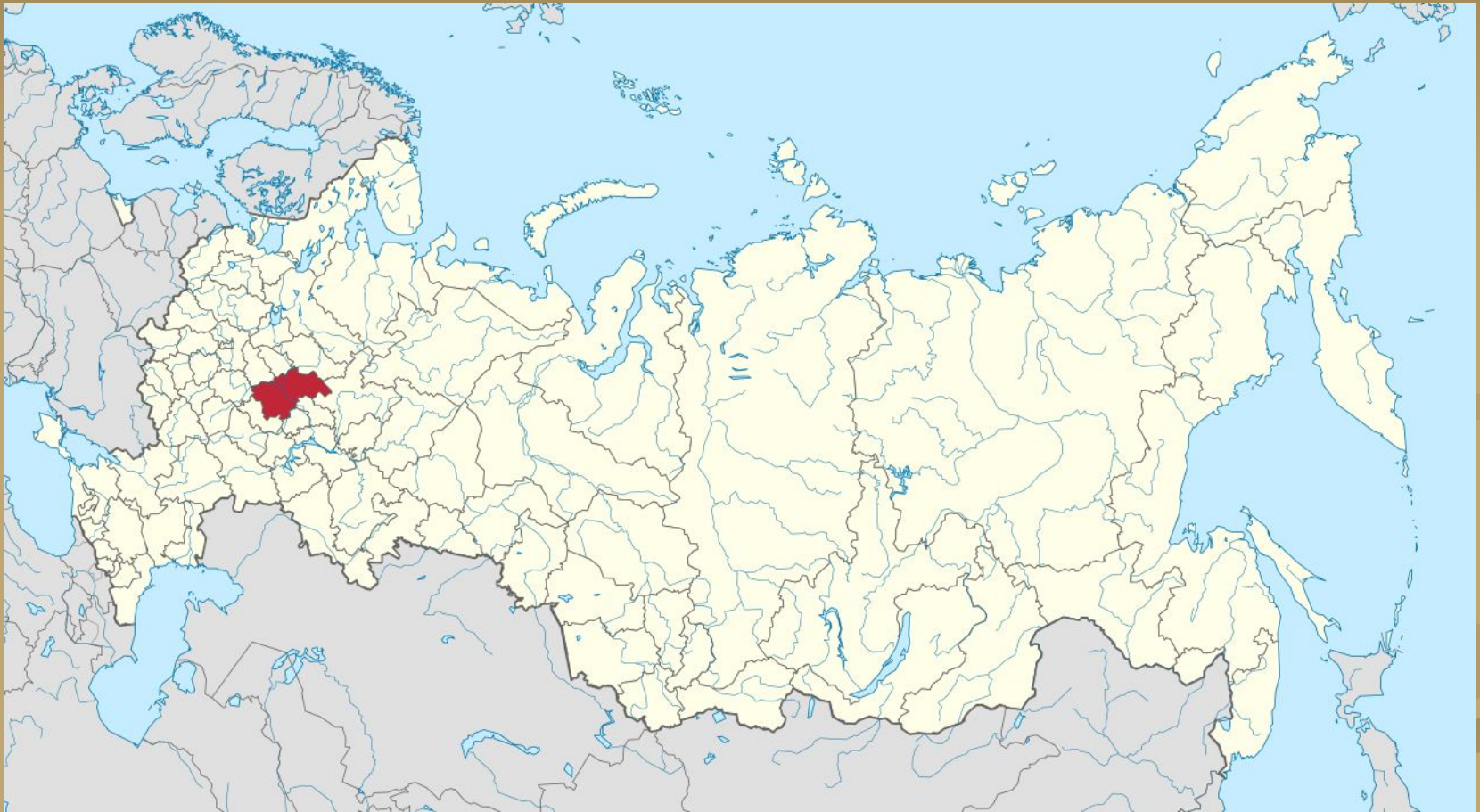


# История возникновения Нижегородской области



Выполнила: учитель географии  
Котюсова Т.А.

- История Нижегородской земли уходит в седую древность. Археологические раскопки показали, что на территории нашего края в III – II тысячелетии до нашей эры жили племена балахнинцев. Свое название они получили по наиболее типичной стоянке, раскопанной близ современного города Балахна.
- Селились балахнинцы небольшими поселками по 25-30 взрослых человек. Селения располагались компактными группами. Кроме окрестностей Балахны (Большое Козино, Малое Козино), археологи открыли такие группы в районе городов Павлово, Дзержинск (Гавриловка, Желнино, Володарск), Городец (Серковская, Сокольская), Н. Новгород (в Сормове, Молитовке, на Моховых горах). Стоянки балахнинцев были найдены на реке Линда (Линдовская, Остреевская), в Поветлужье, в долине реки Теша и в других местах.
- Балахнинцы были охотниками и рыбаками. Судя по найденным орудиям, они умели шлифовать, полировать, долбить и пилить камень, изготавливать глиняную посуду. Им было известно плетение из растительных волокон. Во второй половине II тысячелетия до нашей эры они научились выплавлять металл, знали мотыжное земледелие, занимались животноводством.

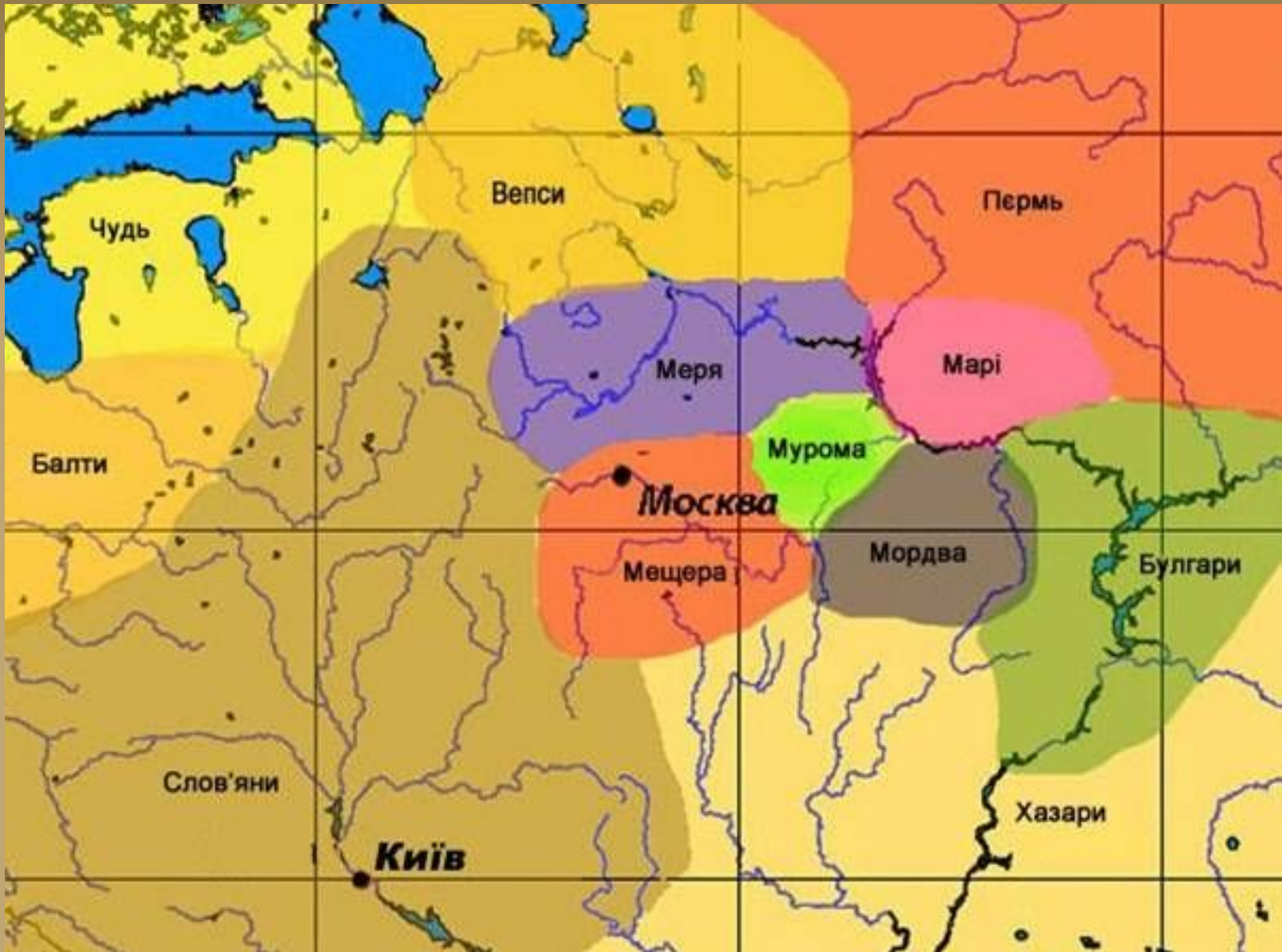





В I тысячелетии нашей эры вдоль рек Теша, Пьяна, Алатырь, Кудьма, Ока жили **мордовские племена**. В Поветлужье – **марийские**. Небольшую территорию по Оке до впадения ее в Волгу занимала **мурома**.







# Мурома





МУРОМА, финно-угорское племя, родственное мордве, жившее на берегах Оки в пределах современного Муромского района Владимирской области. Культура мурома известна по археологическим памятникам-городищам, могильникам и поселениям первого тысячелетия нашей эры. Мурوما занимались скотоводством, земледелием, пушной охотой, рыболовством, бортничеством, выплавкой железа и меди, ювелирным ремеслом. Значительную роль играла торговля, главным образом с Приуральем. В 10-11 веках мурома платила дань Руси, в 12 веке обрусела.















# Марийские и мордовские воины



МАРИЙСКИЙ  
ЗНАТНЫЙ ВОИН XII в.

ВООРУЖЕНИЕ МАРИЙЦЕВ:



- 1 — копьё;
- 2 — дротик;
- 3—5 — мечи;
- 6—7 — топоры;
- 8 — нож.



ВООРУЖЕНИЕ МУРОМОВ И МОРДВЫ:  
1—2 — колья; 3 — дротик; 4 — палица;  
5—8 — топоры; 9—10 — каменечники  
стрел; 11 — нож.



МОРДОВСКИЙ  
ЗНАТНЫЙ  
ДРУЖИНИК XII в.







# Мордва – один из древнейших народов России

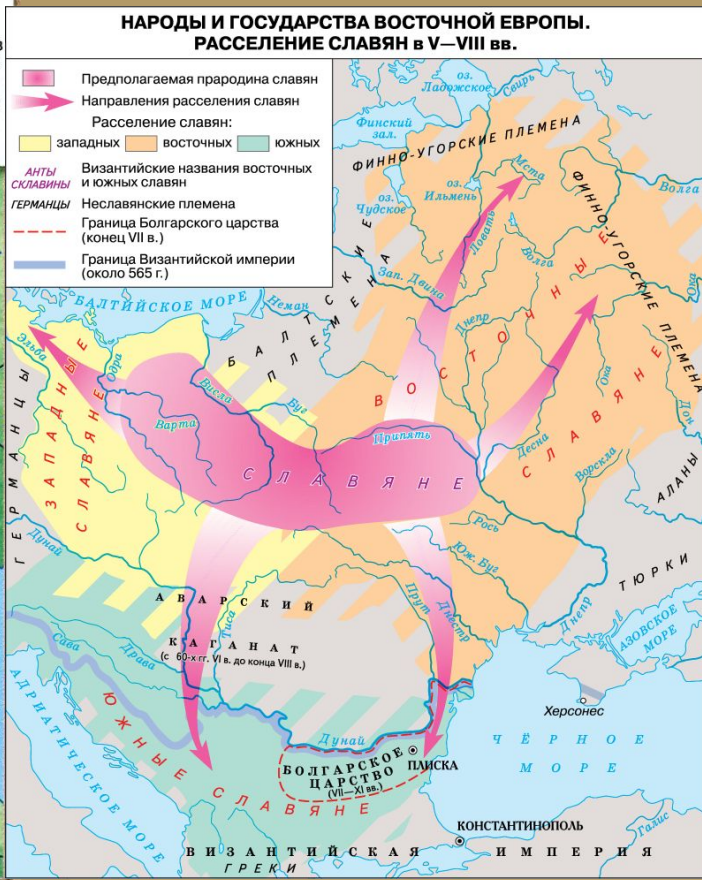
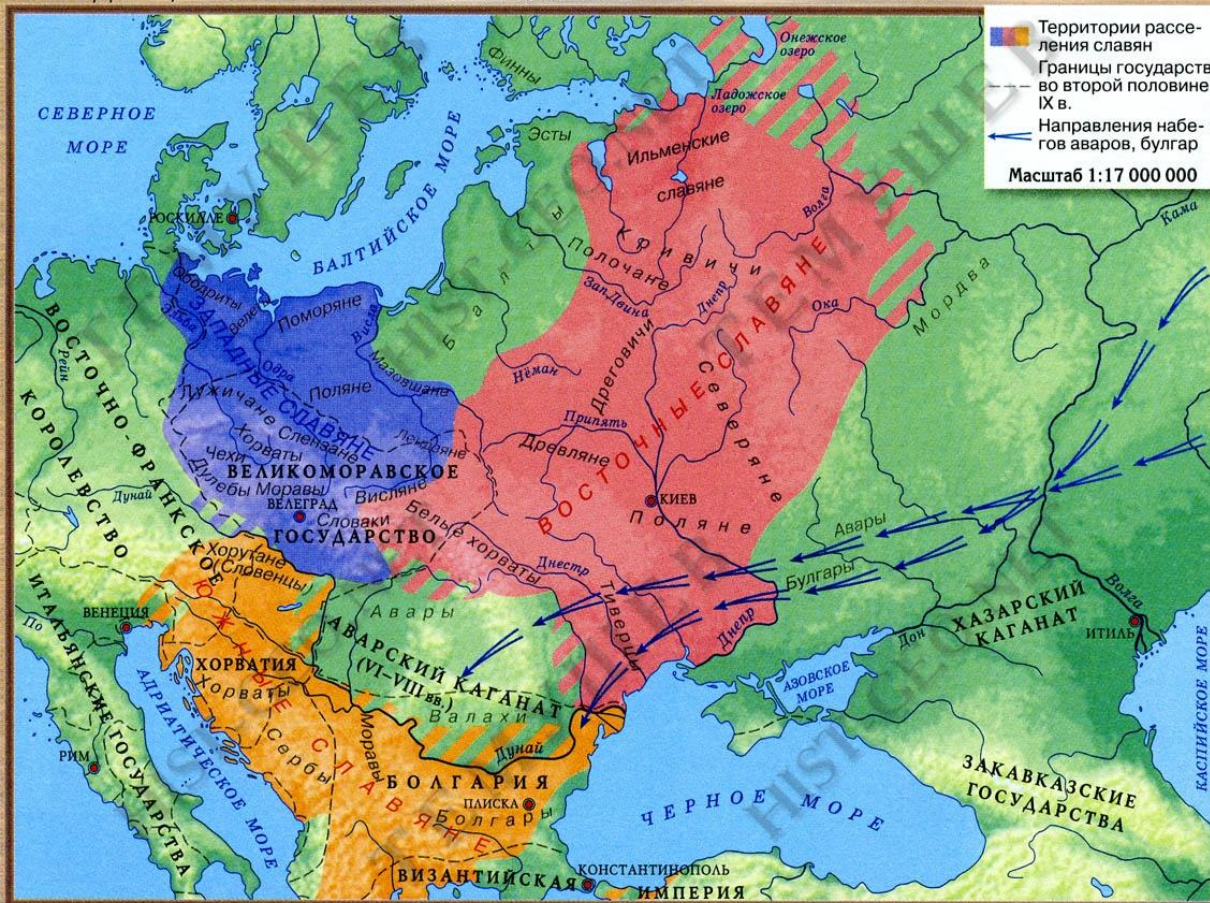




# В XII веке в устье Оки появляются первые славянские поселения.

Земледельцы с юго-запада, из княжеств Киевской Руси в пору ее распада, и с севера-запада, с Владимиро-Суздальской земли, просачивались на вольные малонаселенные земли и расселялись семьями и группами по берегам Оки и Волги. Славяне селились среди коренных жителей, осваивая, в первую очередь, земли сегодняшних Городецкого, Балахнинского и Борского районов.

## ЗАПАДНЫЕ, ЮЖНЫЕ И ВОСТОЧНЫЕ СЛАВЯНЕ













- **Владими́ро-сузда́льские князья** заинтересованно смотрели на нижнее течение Оки и Волгу. Для них укрепиться в устье Оки значило решить стратегические задачи - прочно встать на торговом пути, коим издревле были Ока и Волга для разных народов, и обезопасить свои южные и восточные границы, в частности, от волжских булгар, имевших на речных берегах свои укрепления и часто совершавших походы на северо-восточную Русь.





Князь Юрий Долгорукий

**Князь Юрий Долгорукий через 5 лет после основания Москвы, в 1152 году построил на левом берегу Волги, в 60 км выше окского устья укрепленный город – Городец-Радилов (сейчас г. Городец).**

**В 1164 году князь Андрей Боголюбский успешно выступил против болгар, и устье Оки стало местом, где впоследствии собирались русские войска перед военными походами.**



# Основание Нижнего Новгорода



«Князь Юрий Всеволодович».  
Художник В. Агевин. Холст; масло. 1950-е гг.  
Собрание Городецкого краеведческого музея.

- Особенно значительными были походы 1219-1220 гг. Волжские болгары потерпели поражение и вынуждены были просить мира, который был заключен в Городце на тяжелых для них условиях. В знак закрепления успеха великий князь Юрий Всеволодович в 1221 году на месте слияния Оки и Волги заложил город, который нарек Новгород Нижний. Нижний Новгород стал важным военным, экономическим и политическим пунктом Владимиро-Суздальской Руси - центром, обладание которым позволяло контролировать основные связи Руси с Поволжьем и странами Востока.



Когда на Русь обрушилось монголо-татарское нашествие, Владимирский князь Юрий Всеволодович не откликнулся на просьбу рязанских князей о помощи. Он хотел сам сразиться с врагом. Но используя численное превосходство, монголо-татары окружили сторожевой нижегородский полк под Коломной и разгромили его в неравном бою. Н. Новгород, лишенный защитников, был взят без боя. В феврале 1238 после упорного сопротивления был взят и сожжен Городец.

Во время монголо-татарского ига, несмотря на тяжелый гнет татарских ханов и непомерные оброки, Н.Новгород постепенно оправляется и крепнет.



# Нижегородское княжество

- В 1341 году становится столицей самостоятельного Нижегородского княжества, которое занимало обширную территорию. На востоке его граница проходила по реке Суре, на юго-востоке и юге – по рекам Пьяна и Сережа. На западе граница шла по правобережью Оки до Мурома, далее через низовья Клязьмы, включая в себя Суздаль и Шую. На севере границы княжества пересекали нижние течения рек Унжи, Ветлуги и Керженца. Основным опорным пунктом на востоке была крепость Курмыш, основанная в 1372 году. Вдоль границы стояли небольшие крепости-острожки, в которых жили пограничники. Остатки таких крепостей обнаружены по реке Пьяна в Бутурлинском и Сергачском районах.



# Московское княжество



Мордовское городище, на месте которого расположен Нижний Новгород

Постоянная угроза вражеских нашествий, тесные экономические связи ускорили присоединение Нижнего Новгорода к Москве. В 1392 году он вошел в состав Московского княжества, стал опорным пунктом Москвы на Волге







# Монеты Нижегородского княжества



## НИЖЕГОРОДСКОЕ ОПОЛЧЕНИЕ


- В 1607 году во время вторжения в Россию польских шляхтичей во главе с Лжедмитрием на их сторону перешли многие города России, в том числе Арзамас и Балахна. Поляками предпринимались попытки склонить на свою сторону и нижегородцев, но безрезультатно. Сторонники Лжедмитрия были разбиты на подступах к городу – под Ворсмой и Павловым.
- В 1610 году поляки вошли в Москву. Рязань организует народное ополчение, и нижегородцы оказывают активную помощь. Но ополчение, не выдержав внутренних раздоров, распалось.
- С этого времени Нижний Новгород становится основным центром борьбы с интервентами. **Небогатый торговец мясом из Н. Новгорода, избранный в 1611 г. земским старостой, Кузьма Минин обратился к согражданам с призывом помочь своими средствами создать новое ополчение, и сам отдал на общее дело почти все, что имел. Его призыв был поддержан нижегородцами и патриотами из других городов.**



# Нижегородская губерния

- По указам Петра I (1714-1719) была образована Нижегородская губерния. Ее центром стал Нижний Новгород. В состав губернии входили города Алатырь, Арзамас, Балахна, Васильсурск, Гороховец, Курмыш, Юрьевец, Ядрин. Нижегородские купцы вели крупные операции с волжскими городами, Москвой, Вологдой, Соликамском, имели связи с Сибирью, выходили за пределы страны. В огромном количестве шла по Волге из Астрахани рыба, в Нижнем Новгороде развернулась оптовая торговля зерном, солью.
-

# МАКАРЬЕВСКАЯ ЯРМАРКА





- Во второй половине XVIII века по новому административному делению Нижегородская губерния делилась **на 11 уездов**: Арзамасский, Ардатовский, Балахнинский, Васильский, Горбатовский, Княгининский, Нижегородский, Макарьевский, Лукояновский, Сергачский, Семеновский. **Это административное деление не менялось до Октябрьской революции.**

# Нижегородский край

**1929 — образуется Нижегородский край в состав которого входят:**

- Нижегородская область;
- Вятская область;
- Чувашская автономная республика;
- Марийская автономная область;
- Удмуртская автономная область.



# Горьковский край



**1932** — **Нижний Новгород** переименован в город **Горький**, а **Нижегородский край** — в **Горьковский край**.

# Горьковская область

1934—1936 — из Горьковского края выделились:

- Кировская область
- Удмуртская АССР
- Марийская АССР
- Чувашская АССР

В ходе экономического районирования СССР была преобразована в Горьковскую область (1937).



# Нижегородская область



**ПРЕЗИДИУМОМ ВЕРХОВНОГО  
СОВЕТА РСФСР подписан  
УКАЗ**

**от 22 октября 1990 года**

**О ПЕРЕИМЕНОВАНИИ ГОРОДА  
ГОРЬКОГО В ГОРОД НИЖНИЙ  
НОВГОРОД И ГОРЬКОВСКОЙ  
ОБЛАСТИ В НИЖЕГОРОДСКУЮ  
ОБЛАСТЬ**

# Первыми поселенцами были племена

- **А) мурома**
- **Б) балахнинцев**
- **В) мордвы**



# Балахнинские племена появились на данной территории в

- А) III – II тысячелетии до нашей эры
- Б) II – I тысячелетии до нашей эры
- В) I тысячелетии до нашей эры

# Первые славянские племена появились в

- А) X веке
- Б) XII веке
- В) XXI веке



# Юрий Долгорукий основал в 1152 году город

- **А) Арзамас**
- **Б) Нижний Новгород**
- **В) Городец**

# Нижний Новгород был основан князем Юрием Всеволодовичем в

- **А) 1152 году**
- **Б) 1212 году**
- **В) 1221 году**



Нижегородская область, Вятская область, Чувашская АО, Марийская АО, Удмуртская АО вошли в состав

- **А) Нижегородского княжества**
- **Б) Нижегородской области**
- **В) Нижегородского края**

Указ о переименовании Горьковской области в Нижегородскую область был подписан в

- А) 1990 году
- Б) 1980 году
- В) 1939 году

# ИСПОЛЬЗОВАННЫЕ ИСТОЧНИКИ

- [www.unn.runnet.ru/rus/volgovyt/nizhobl...krem1.htm](http://www.unn.runnet.ru/rus/volgovyt/nizhobl...krem1.htm)
- <http://rusmybb.5bb.ru/viewtopic.php?id=42>
- <http://government-nnov.ru/?id=1932>
- [https://ru.wikipedia.org/wiki/Нижегородская\\_область](https://ru.wikipedia.org/wiki/Нижегородская_область)
- <http://truthiness.ru/85fcda935325654d.html>