

* Красноярская школа №134

* Учитель географии

* Н.В. Сигачёва

*** Самые самые...**

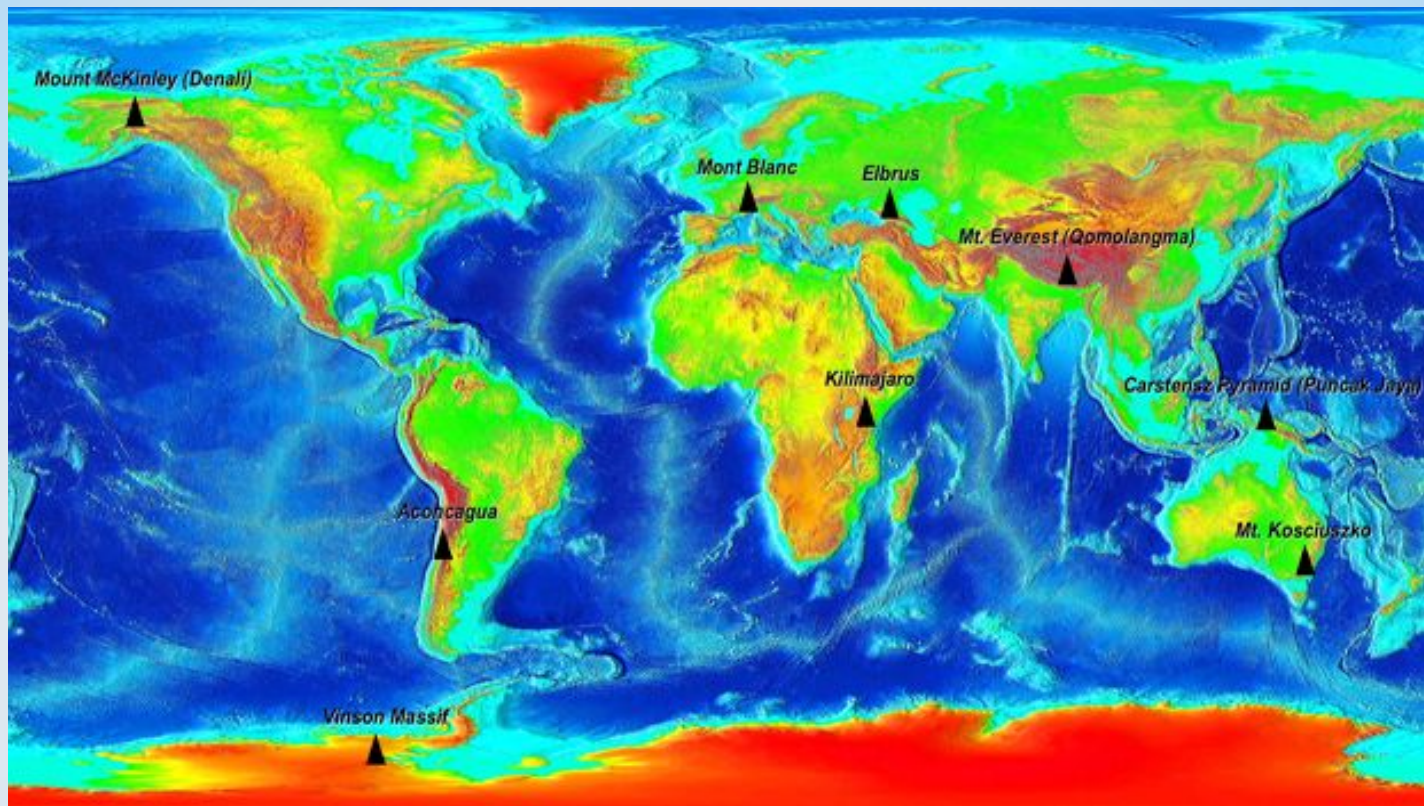
Самые высокие горы мира по
континентам;

Самая большая низменность
мира;

Самые крупные озёра мира;

Самые крупные реки мира.

* Горы



* Список «семи вершин»:

Джомолунгма (Эверест) (Азия)

Аконкагуа (Южная Америка)

Мак-Кинли (Северная Америка)

Килиманджаро (Африка)

Эльбрус или Монблан (Европа)

Массив Винсон (Антарктида)

Косцюшко (Австралия) или Пирамида Карстенса (Пунчак-Джая)

(Австралия и Океания)



- * Джомолунгма (Эверест) - первая из «семи вершин», самая высокая гора Азии и высочайшая вершина мира. Расположена на территории Китая, в Гималаях.



* **Аконкагуа** - вторая из «семи вершин», самая высокая гора Южной Америки и высочайшая вершина западного и южного полушарий Земли.

Гора Аконкагуа расположена в центральной части Анд в Аргентине. Абсолютная высота - 6962 м. Высочайшая вершина Южной Америки образовалась при столкновении литосферных плит Наска и Южно-Американской. Гора имеет множество ледников, самые крупные из которых северо-восточный (Польский ледник) и восточный..



- * **Мак-Кинли** - третья из «семи вершин», самая высокая гора Северной Америки. Высота - 6168 метров. Гора Мак-Кинли расположена на Аляске, в центре национального парка Денали. До 1867 года считалась высочайшей вершиной Российской империи, пока Аляска не была продана США. Первым исследователем горы Мак-Кинли считается русский руководитель экспедиции Лаврентий Алексеевич Загоскин, впервые увидевший ее с двух сторон.




- * Килиманджаро - четвертая из «семи вершин», самая высокая гора Африки. Высота - 5 891,8 м. Высочайшая вершина Африки состоит из трех основных вершин, которые также являются потухшими вулканами



- * **Эльбрус** - пятая из «семи вершин», самая высокая гора Европы и высочайшая вершина России. Эльбрус расположен на Большом Кавказе, на границе республик Кабардино-Балкария и Карачаево-Черкесия. Является высочайшей горой России. Высочайшая вершина Европы представляет из себя двувершинный седловидный конус вулкана. Западная вершина имеет высоту 5642 м, восточная — 5621 м.



* Монблан - самая высокая гора Европы, пятая из «семи вершин», если Эльбрус относится к Азии. Высота - 4810 метров. Высочайшая вершина Европы расположена в горной системе Альпы на границе Франции и Италии. Гора Монблан входит в состав кристаллического массива Монблан протяженностью около 50 км.



- * Массив Винсон - шестая из «семи вершин», самая высокая гора Антарктиды. Высота - 4897 метров. Расположена в Антарктиде.



- * Косцюшко - седьмая из «семи вершин», самая высокая гора континентальной Австралии. Высота - 2228 метров. Высочайшая вершина Австралийского континента расположена в Австралийских Альпах на юге штата Новый Южный Уэльс на территории одноимённого национального парка. Гора Косцюшко была открыта в 1840 году.



- * **Пирамида Карстенса (Пунчак-Джая)** - седьмая из «семи вершин», самая высокая гора Австралии и Океании. Существуют разногласия по поводу того, какую гору причислять к последней, седьмой вершине. Если учитывать только Австралийский континент, то это будет Пик Косцюшко. Если же рассматривать всю Австралию и Океанию, то это будет Пирамида Карстенса высотой 4884 м.

 **Низменность**

* Самая большая низменность мира

Амазонская низменность является самой большой низменностью на Земле. Она находится в Южной Америке, ее длина составляет 3200 км. Низменность протянулась от Андийских Кордильер до Атлантического океана, между Бразильскими (на юге) и Гвианскими (на севере) плоскогорьями, в бассейне самой большой и полоноводной реки Амазонка. Она лежит в тектоническом прогибе, который заполнен континентальными и морскими отложениями.



* Озёра



* **Каспийское море.** Расположено оно на стыке Европы и Азии, и морем называется только из-за его размеров. Каспийское море представляет собой бессточное озеро, и вода в нём солёная, от 0,05 ‰ близ устья Волги до от 11–13 ‰ на юго-востоке.



- * Каспийское море по форме похоже на латинскую букву S, протяженность его с севера на юг — примерно 1200 километров, с запада на восток — от 195 до 435 километров, в среднем 310—320 километров. Прилегающая к Каспийскому морю территория называется Прикаспием.



* **озеро Верхнее** - самое крупное, глубокое и холодное из Великих озёр и, по совместительству, самое большое пресноводное озеро в мире. На севере Верхнее озеро ограничено территорией канадской провинции Онтарио, на западе — американским штатом Миннесота, на юге — штатами Висконсин и Мичиган.



- * Происхождение водной массы Верхнего озера связано с таянием ледникового покрова, при отступании которого образовался в данной области ряд крупных озёр, неоднократно менявших свои очертания.



* **озёр Виктория** – озеро в Восточной Африке, на территории Танзании, Кении и Уганды. Расположено в тектоническом прогибе Восточно-Африканской платформы, на высоте 1134 м. Это 2-е по величине пресное озеро мира после Верхнего озера и самое большое озеро в Африке. Открыл озеро и назвал его в честь королевы Виктории британский путешественник Джон Хеннинг Спик в 1858 году.



- * Площадь озера Виктория 68 тыс. км.кв, длина 320 км, наибольшая ширина 275 км. Является частью водохранилища Виктория. Множество островов. Впадает многоводная река Кагера, вытекает река Виктория-Нил. Озеро судоходно, местные жители занимаются на нём рыболовством.



* **Озеро Гурон** является четвёртым по масштабам озером в мире. Это озеро в США и Канаде, одно из североамериканских Великих озёр. Расположено восточнее озера Мичиган, соединено с ним проливом Макинак.



- * К озеру имеют выход штаты Мичиган и канадская провинция Онтарио. Основные порты на Гуроне — Сагино, Бей-Сити, Алпина (США) и Сарния (Канада). На Гуроне расположен Манитулин — самый большой остров мира, расположенный в пресном озере.



* **озеро Мичиган** — одно из североамериканских Великих озёр. Единственное из Великих озёр, полностью находящееся на территории США. Расположено южнее озера Верхнее, соединено с озером Гурон проливом Макинак, с системой реки Миссисипи — каналом Чикаго — Локпорт.



* Площадь Мичигана — около 57 750 км² (третье по площади среди Великих озер), длина около 500 км, ширина около 190 км. Высота поверхности над уровнем моря — 177 м (как и у Гурона), глубина до 281 м. Покрыто льдом около четырех месяцев в году. Острова — Бивер, Северный Маниту, Южный Маниту.



Аральское море — бессточное солёное озеро в Средней Азии, на границе Казахстана и Узбекистана. С 1960-х годов XX века уровень моря (и объём воды в нём) быстро снижается вследствие забора воды из основных питающих рек Амударья и Сырдарья с целью орошения. До начала обмеления Аральское море было четвёртым по величине озером в мире

* В 2001 году в результате падения уровня воды остров Возрождения соединился с материком. На этом острове Советский Союз испытывал бактериологическое оружие: возбудители сибирской язвы, туляремии, бруцеллёза, чумы, тифа, оспы, а также ботулинический токсин проверялись здесь на лошадях, обезьянах, овцах, ослах и других лабораторных животных. Это является причиной опасений того, что смертельно опасные микроорганизмы сохранили жизнеспособность, и заражённые грызуны могут стать их распространителями в другие регионы. Согласно расчётам учёных, спасти Аральское море уже невозможно. Даже если полностью отказаться от забора воды из Амударьи и Сырдарьи, то прежний уровень воды в нём восстановится не ранее, чем через 200 лет. С 1950-х годов и по настоящее время неоднократно предлагались проекты по строительству канала для переброски вод из бассейна Оби в бассейн Аральского моря, что позволило бы значительно развить экономику Приаралья (в частности, сельское хозяйство) и частично возродить Аральское море. Такое строительство потребует очень больших материальных затрат (со стороны нескольких государств — России, Казахстана, Узбекистана), поэтому о практической реализации данных проектов речи пока не идёт.

Июль 1989г

Август 2003г



July - September, 1989

August 12, 2003



* А это - фотографии 2008 года. Некоторые учёные предрекают Аральскому морю полное исчезновение уже к 2020 году...



- * **Озеро Танганьика** — крупное озеро в Центральной Африке. Это одно из самых больших озёр мира и столь же древнее по происхождению. По объёму и глубине Танганьика занимает второе место после Байкала. Берега озера принадлежат четырём странам — Демократической республике Конго, Танзании, Замбии и Бурунди.



* В озере водятся гиппопотамы, крокодилы, много водоплавающей птицы. Хорошо развиты рыболовство и судоходство.



- * На восьмом месте в списке самых больших озер мира — Байкал - по совместительству ещё и глубочайшее озеро планеты. Байкал — озеро тектонического происхождения в южной части Восточной Сибири, глубочайшее озеро планеты Земля, крупнейший природный резервуар пресной воды. Озеро и прибрежные территории отличаются уникальным разнообразием флоры и фауны, большая часть видов эндемична. Местные жители и многие в России традиционно называют Байкал морем.






- * Байкал находится в центре Азии, в России, на границе Иркутской области и Республики Бурятия. Озеро протянулось с севера на юго-запад на 636 км в виде гигантского полумесяца. Ширина Байкала колеблется от 25 до 80 км. Озеро находится в своеобразной котловине, со всех сторон окружённой горными хребтами и сопками. Остров Ольхон на фотографии справа.

 Реки

* Крупнейшая река Африки - загадочный и священный Нил

Нил - не только самая крупная африканская река, эта водная артерия оказала огромное влияние на всю человеческую цивилизацию. В 20 веке загадку Нила разгадали. Теперь достоверно известно, что крупнейшая африканская река - это слияние двух водных артерий - Белого и Голубого Нила.






* Обе реки «находят друг друга» в столице Судана - Хартуме, образуя одну из крупнейших водных артерий мира - Нил. Именно отсюда величественная река неторопливо несет свои воды через бескрайние пески пустыни Сахара до Средиземного моря. Общая протяженность Нила — самой крупной реки Африки и одной из величайших рек мира - 6852 км.

* Самая крупная и
длинная река в мире
- Амазонка

Крупнейшая и самая
длинная река планеты -
Амазонка. Ее длина более
7000 км.. «Царица рек»
имеет более 200 притоков,
половина из которых —
судоходные. В
крупнейшую реку мира
впадает 17 притоков,
многие из которых тоже
являются крупными - от
1500 до 3500 км.





* «Царица рек» несет воды в Атлантику, на месте ее соединения с океаном вода является практически пресной. Почти на 300 км от устья. Этот факт привлекает в самую большую реку мира акул, хищники могут подниматься вверх по течению практически на 3.5 тыс. км. Именно в крупнейшей водной артерии планеты обитает самый большой в мире речной дельфин — масса некоторых особей достигает 2000 кг.

* Крупнейшая река Евразии - Янцзы

Самая крупная река Китая и, «по совместительству», Евразии - Янцзы. Длина водной артерии - более 6300 км. В этом она лишь немного уступает Амазонке - «царице рек» и легендарному Нилу. Янцзы - самая полноводная река Европейского и Азиатского континентов, исток которой находится на впечатляющей высоте в Тибете - 5500 м над уровнем моря. Бассейн Янцзы тоже впечатляет, и его по праву можно назвать крупнейшим в мире, площадь - 1.8 млн. кв. км. Это - почти четверть всего Китая.





- * Величайшая и самая полноводная река Евразии - место обитания китайских аллигаторов и осетров. Некоторые участки водной артерии - заповедники. Участок крупнейшей китайской реки в провинции Юньнань входит в список Всемирного наследия ЮНЕСКО.