

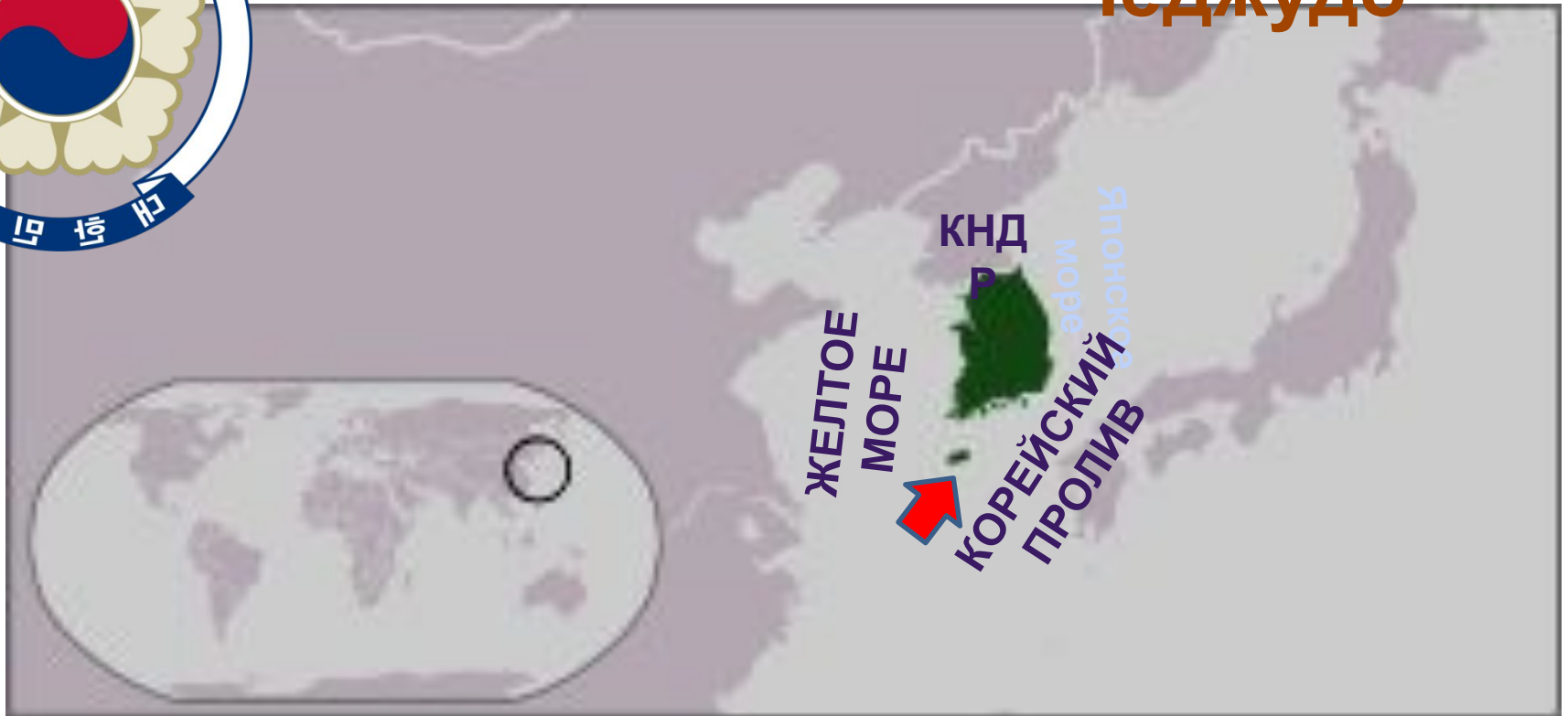
Республика

Корея

Координаты: 36°31'00" с. ш. 127°48'00" в.

Д Общая площадь страны — 99 617,38
квадратных километров.

1. Остров Чеджудо



В центре флага - круг с хорошо известными в стране восточными символами Инь (по-корейски Ым) и Ян.

Красная капля, энергия Ян олицетворяет верх, твердость, огонь, мужественность, небо и т.д.. Синяя капля Инь - низ, мягкость, вода, женственность, земля.

Ближе к углам расположены четыре триграммы, каждая из которых состоит из трех черных полосок двух разных типов - разорванных и сплошных. Полоски также являются символами энергий ян (сплошная) и инь (разорванная).

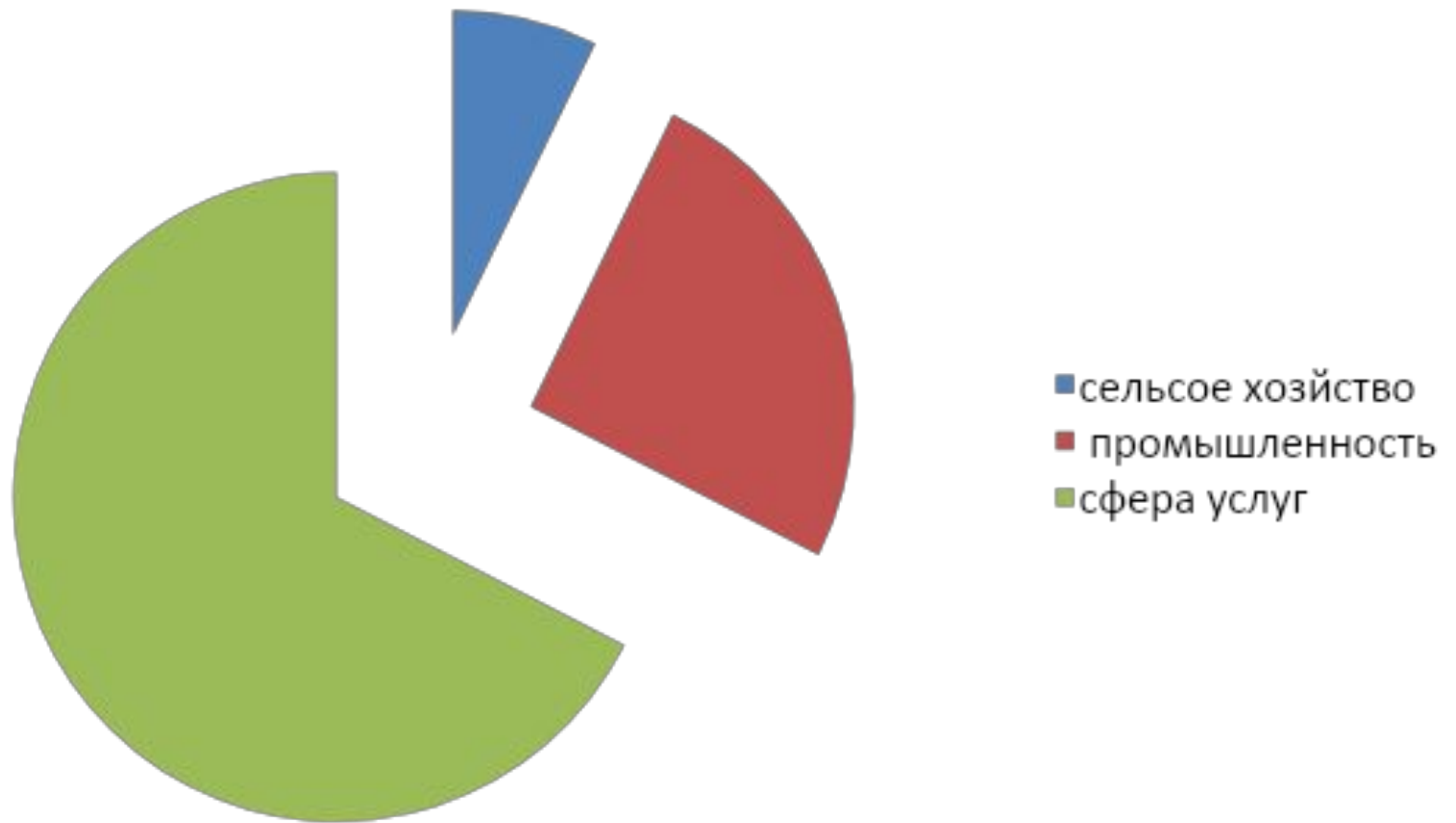
В целом флаг символизирует развитие нации в полной гармонии со Вселенной: сбалансированный динамизм, единство, полноту и взаимозависимость противоположных сил и принципов в космосе.



ПРИНОСИТЬ ПОЛЬЗУ ЧЕЛОВЕЧЕСТВУ, 弘益人間

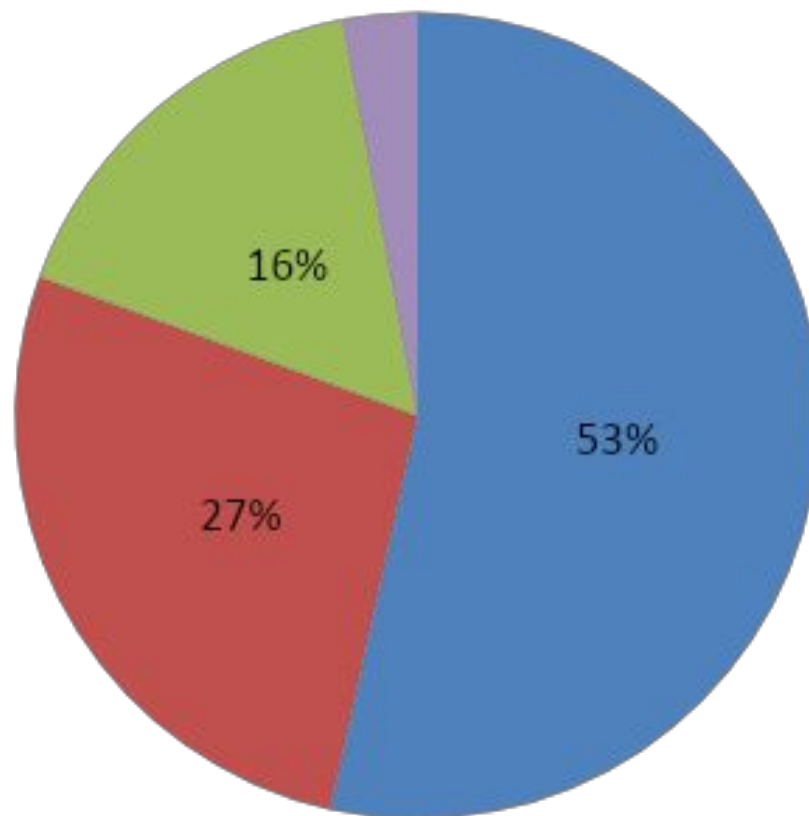
- **Форма правления - Президентская республика**
- **Столица – Сеул**
- **Глава государства – президент -Ли Мён Бак, представляющий партию Ханнара, (избран в 2007 г.)**
- **Гимн: «Эгукка»**
- **Официальный язык – корейский**
- **Государственная валюта – Южнокорейская вона**
- **Население (Оценка на 2007 г.) - 49 024 737 чел. (25-е)**
- **Плотность - 480 чел./км²**

Сфера занятости



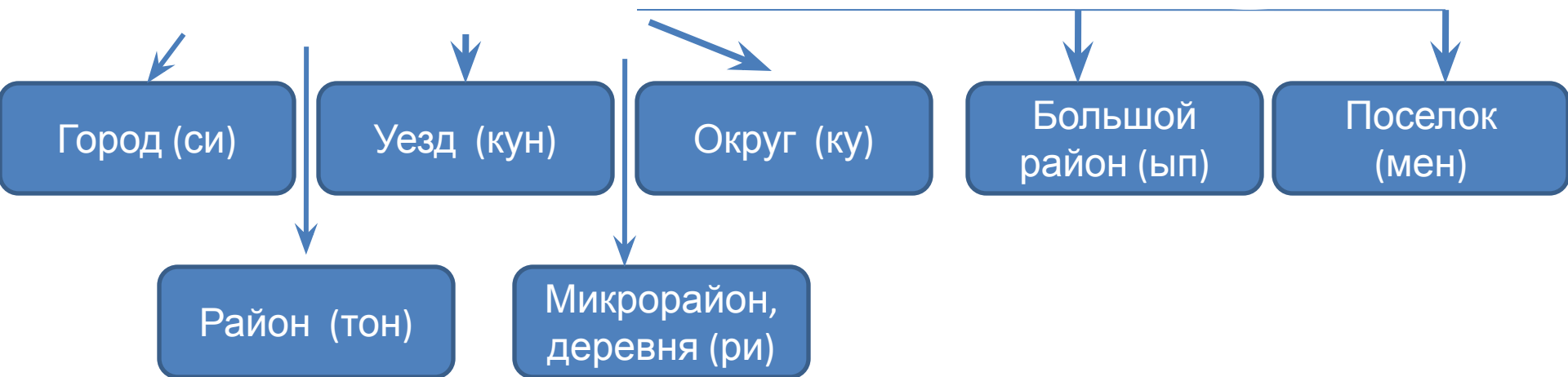
экспорт

■ Китай ■ США ■ Япония



АДМИНИСТРАТИВНОЕ ДЕЛЕНИЕ

- 1 город особого статуса (тыкпёльси),
- 6 городов прямого подчинения со статусом, приравненным к провинциям (кванъёкси);
- 9 провинций (до).



ПРОВИНЦИИ Ю. КОРЕИ



ПРИРОДНЫЕ УСЛОВИЯ



- ✓ Главные горы занимают лишь 30 % территории.
- ✓ У берегов порядка 3000 островов, преимущественно небольших и необитаемых. Крупнейший остров — Чеджудо.
- ✓ Климат муссонный, лето жаркое и влажное, зима относительно холодная и сухая. Ежегодная норма осадков варьирует от 1370 мм в Сеуле до 1460 мм в Пусане.

Промышленные районы

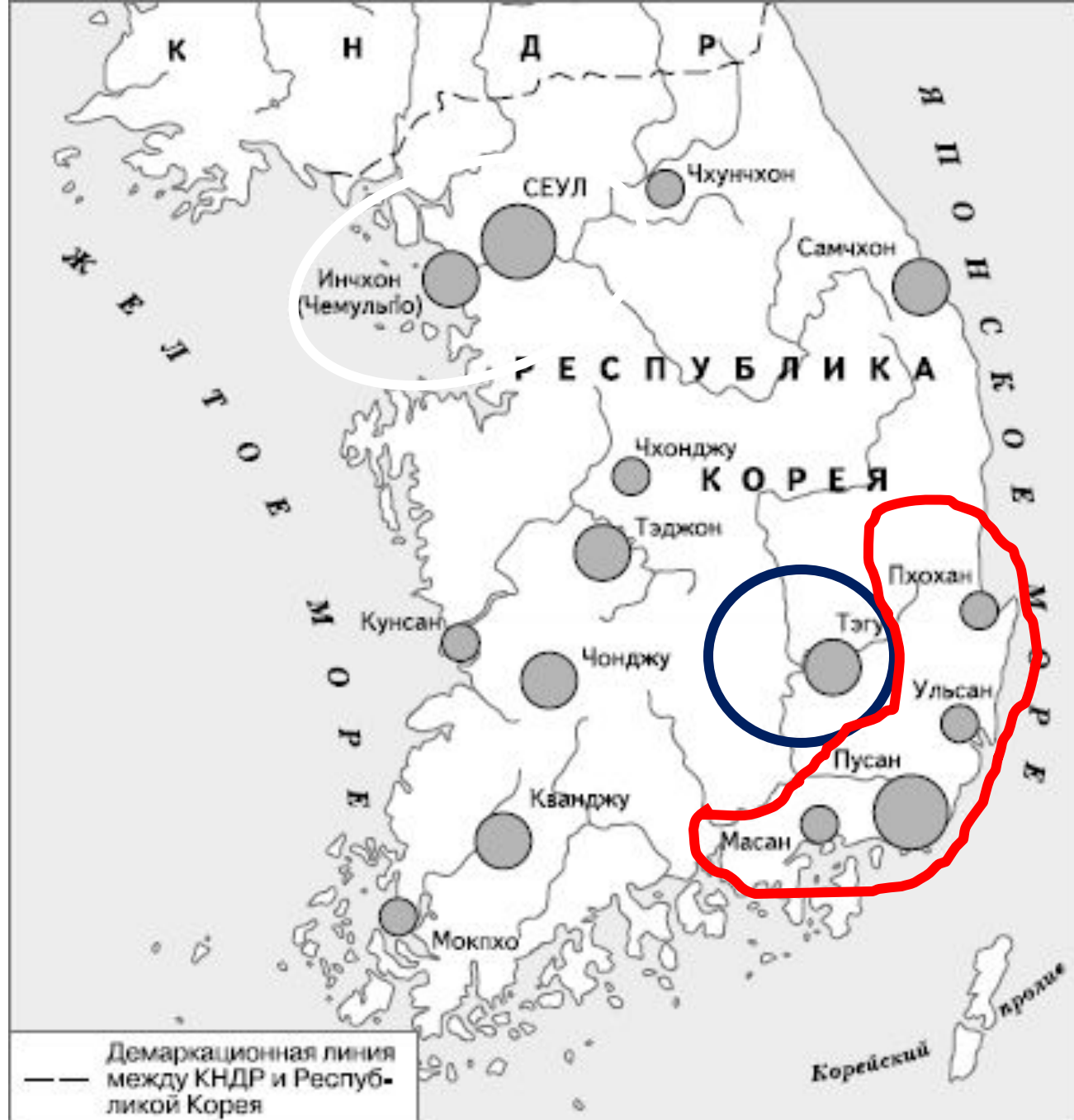
```
graph TD; A[Промышленные районы] --> B[Столичный (Сеул + провинция Кёнгидо)]; A --> C[Тэгу — Гуми]; A --> D[Пусанский (Пусан + Кёнсан-Намдо)];
```

Столичный
(Сеул +
провинция
Кёнгидо)

Тэгу —
Гуми

Пусанский
(Пусан +
Кёнсан-
Намдо)

Главные
промышленные
центры
Республики
Корея



Столичный район

46% занятых в
корейской
промышленности.
(2005 год)

входят города Сеул,
Инчхон, Анъян,
Пуджон, Сонгнам,
Сувон.

специализируется на отраслях
высокой технологии. Практически
все крупные промышленные
компании страны (точнее — 88%)
имеют здесь свои штаб-квартиры.

Пусанский промышленный район

```
graph TD; A[Пусанский промышленный район] --> B[сосредоточивает 22,5% занятых в обрабатывающей промышленности страны. (2005 год)]; A --> C[Главные промышленные центры района — Пусан, находящиеся севернее Ульсан и Пхохан и расположенный западнее Масан.]; A --> D[Специализация района — черная металлургия, машиностроение, нефтехимия.];
```

сосредоточивает 22,5%
занятых в
обрабатывающей
промышленности страны.
(2005 год)

Главные
промышленные
центры района
— Пусан,
находящиеся
севернее Ульсан
и Пхохан и
расположенный
западнее Масан.

Специализация района
— черная металлургия,
машиностроение,
нефтехимия.

Автомобилестроение

«Hyundai Motor Company» (рус. Хёндэ Мотор Компани — в переводе «Современность») — крупнейший автопроизводитель в Республике Корея, и четвертый в мире. Штаб-квартира — в Сеуле.

Компании принадлежит ряд автозаводов в Южной Корее (в том числе крупнейший в мире автосборочный завод в Ульсане), Турции, Северной Америке, Китае, Индии. В марте 2006 было объявлено о строительстве завода в Чехии. Автомобили компании продаются в 5000 автосалонов по всему миру. Официальный слоган компании — «Drive your way».



Продажи компании в 2010 году составили 1,73 млн автомобилей. Выручка компании в 2010 году составила \$32,29 млрд, чистая прибыль — \$4,62 млрд.



Hyundai_HED-II_Genus.



Hyundai_
H-1



Hyundai_Genesis_Coupe_2.0T_Track_2.



A dark blue Hyundai limousine is parked on a cobblestone driveway. The car is positioned in front of a wooden building on the left and a yellow house with a white window on the right. The car's front grille features the Hyundai logo. A blue license plate is visible at the bottom front. A semi-transparent blue box with white text is overlaid on the car's hood.

Hyundai_Limousine

Химическая

Три крупных химических промышленных комплекса

промышленность

Ульсан

три установки для крекинга сырой нефти, способные производить 1 130 тыс. тонн этилена ежегодно.

Ечхон

пять установок для крекинга, производящих 2 890 тыс. тонн этилена ежегодно

Тэсан

три установки, производят 1 680 тыс. тонн этилена ежегодно

Достопримечательности

Национальный этнографический музей

Кореи




**шестой по
величине
музей в мире.**

«Здание 63»

Высота 249 метров позволяет небоскребу занимать почетное 3 место среди самых высоких домов в Южной Корее. Своим названием здание обязано 63 этажам, 60 из которых возвышаются выше уровня земли.



**Чхандоккун (Дворец Чхандок или
Дворец Процветающей Добродетели)**



Мост «Фонтан радуги» (Панпхо)

Самый длинный мост—фонтан в мире (длина — 1140 м). Расположен в Сеуле. Официально занесен в Книгу рекордов Гиннеса.



Тондэмун (кор. 동대문, 東大門, большие восточные ворота) также Хынъинджимун (в буквальном переводе «ворота восходящей доброты»)



Тюрьма Содэmun (кор. 서대문 감옥) — тюрьма, существовавшая в Сеуле в 1907—1987 годах. С 1987 года по настоящее время в здании тюрьмы расположен музей.



Военно-исторический музей.





Пещерный храм Соккурам.



Монастырь Хэинс



В монастыре Хэинса в провинции Кенсан-Намдо хранится самое полное из сохранившихся в Восточной Азии собраний буддийских писаний - Трипитака Кореана.



Мост 7 нимф Чхильсонеге в парке

водопадов

Фонтан «5 благословений» в парке водопадов.



Искусственный водопад во вдохновенном саду остров Чеджу.

