




САМЫЙ
УМНЫЙ



1 2 3 4 5 6 7 8 9

10 11 12 13 14 15 16 17 18

19 20 21 22 23 24 25 26 27

28 29 30 31 32 33 34 35 36

Определи по карте

1. В каких полушариях находится остров Гренландия?



Определи по карте

4. В каком направлении от Хабаровска находится Москва?



Определи по карте

9. Какую долготу имеют точки, которые расположены на Гринвиче?



Определи по карте

10. Есть ли на Земле
материк, который
пересекают все
параллели?



Определи по карте

14. Есть ли на Земле океан, который перепекают все меридианы?



Определи по карте

17. Какой из островов
Тасмания или Огненная
Земля расположен южнее?



Определи по карте

23. Есть ли на Земном шаре место, откуда можно двигаться только на юг?



Определи по карте

30. Где может находиться дом, у которого все окна и двери смотрят на север?




Определи по карте

35. В каком направлении течет река Амазонка?




Определения

2. Чертеж небольшого участка местности, сверху в уменьшенном виде при помощи топографических знаков




Определения

5. Дробное число, показывающее, во сколько раз расстояние на карте уменьшено, по сравнению с реальным расстоянием на местности



Определения

8. Символы, с помощью которых обозначают различные географически объекты




Определения

**12. Условные линии,
соединяющие Северный и
Южный полюсы**




Определения

**16. Линия, разделяющая
поверхность земного шара на
Северное и Южное полушария**



Определения

20. Расстояние в градусах от нулевого меридиана до точки, измеренное по параллели, проходящей через данную точку




Определения

**21. Определение своего
местоположения относительно
сторон горизонта**



Определения

25. Обобщенное уменьшенное изображение земной поверхности на плоскости с помощью системы условных знаков




Определения

32. Расстояние в градусах от экватора до точки, измеренное по меридиану, проходящему через данную точку




Терминалогия

6. Бергштрих




Терминалогия

11. Географическая долгота




Терминалогия

18. Параллель




Терминология

19. Меридиан




Терминология

24. Относительная высота




Терминалогия

29. Азимут




Терминалогия

31. Атлас




Терминалогия

33. Изобаты



Терминология

36. Абсолютная высота



Путешественники

3. Какие географические объекты названы в честь Абеля Тасмана?



Путешественники

7. Открыл Австралию



Путешественники

13. Совершил первое
кругосветное путешествие.



Путешественники

15. Создатель первой карты.



Путешественники

22. Ввел понятие география.



Путешественники

26. В честь этого путешественника названа часть света Америка?



Путешественники

27. Какой путешественник написал трактат «Хождение за три моря»?



Путешественники

28. Венецианский купец
исследовавший Китай, о.
Суматра и т.д.



Путешественники

34. Какой путешественник открыл мыс Доброй Надежды?



Второй тур

Топографический

Четвертый тур

Координатный

Подведение ИТОГОВ

