

1. Инфрақұрылым дегеніміз не?
2. Инфрақұрылым қандай салалардан тұрады?
3. Экономиканың “қан жүргізетін” жүйесі не?
4. Не себептен көлікті “ шаруашылық ағзасының қан тамыр жүйесі” деп атайды?
5. Жүк айналымы дегеніміз не?
6. Қазақстанда көліктің қандай түрлері бар?
7. Еліміздегі негізгі көлік түрі?
8. Қазақстандағы алғашқы ірі темір жолы?
9. Еліміздің бірнеше аймақтарын қосатын негізгі теміржол қалай аталады?
0. Қазақстан жерінде қандай магистральдар бар?
1. “Қақпадан қақпаға” жеткізетін көлік түрі.
2. Экологиялық жағынан “лас” көлік түрі.
3. Экологиялық жағынан таза электр көліктеріне не жатады?
4. Мұнай мен газ тасымалдайтын көлік түрі.
5. Каспий теңізіндегі портты қала.

Қазақстанның әлеуметтік инфрақұрылым кешені

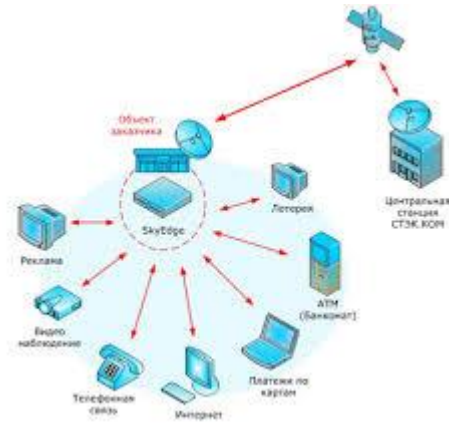
Мақсаты:

Әлеуметтік инфрақұрылым кешені туралы түсінік беріп, оның тұрмыстық қызмет көрсету, халықтың демалысын ұйымдастыру салалары және олардың орналасу факторлары туралы біліп, Қазақстандағы әлеуметтік инфрақұрылым қызметінің даму деңгейін анықтау. «Рекреация», «рекреациялық аудандар», ”саяхат”, “туризм” деген түсініктердің мағынасын анықтау. Қазақстанның туризм жағдайына баға беру.

Міндеті:

1. ”Миға шабуыл”
2. “Мағынаны ажырату”
3. “Қызығушылықты ояту”
4. “Шығармашылық жұмыс”

Инфроқұрылым



Коммуникациялық
жүйе



Қызмет көрсету саласы

**Денсаулық
сақтау**

Білім беру



**Әлеуметтік
инфрақұрылым
салалары**



Сауда

**Халықтың
демалуын
ұйымдастыру**

Саяхат дегеніміз – туризм.

Туризм дегеніміз - ол адамдардың өздерінің тұрақты жерінен, демалу, емделу, сауығу, танымдық, тарихи-мәдени қажеттіліктерін қанағаттандыру мақсатында басқа жерлерге уақытша баруы.

Рекреация – (лат. *recreatio* - қалпына келтіру) адамдардың денсаулығы мен еңбекке қабілетін табиғат аясында, туристік саяхат арқылы қалпына келтіру.

Рекреациялық ресурстар

```
graph TD; A[Рекреациялық ресурстар] --> B[Табиғи-рекреациялық]; A --> C[Мәдени-тарихи]; B --> D[Табиғаты әсем жерлер, емдік батпақтар, тау, минералды су көздері, үңгірлер]; C --> E[Ежелгі қалалар, кесенелер, қамалдар мен храмдар, тасқа қашалған суреттер];
```

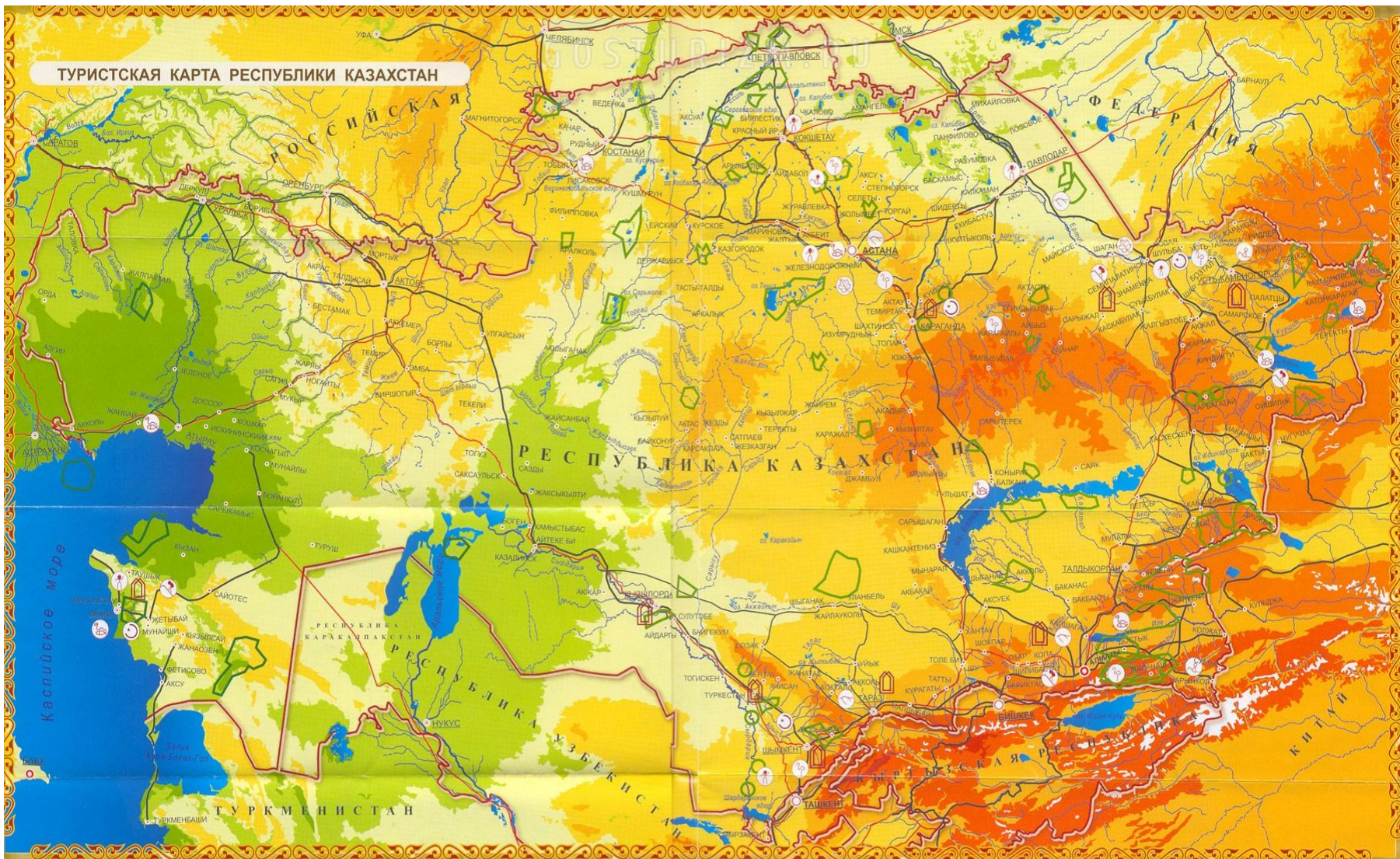
Табиғи-рекреациялық

Табиғаты әсем жерлер, емдік батпақтар, тау, минералды су көздері, үңгірлер

Мәдени-тарихи

Ежелгі қалалар, кесенелер, қамалдар мен храмдар, тасқа қашалған суреттер

ТУРИСТСКАЯ КАРТА РЕСПУБЛИКИ КАЗАХСТАН




ОБОЗНАЧЕНИЯ ТУРИСТСКИХ МАРШРУТОВ

- Маршруты по Великому Шелковому пути
- Санаторно - оздоровительные маршруты
 - Конные маршруты
 - Экологические маршруты
 - Религиозные маршруты
 - Охота и рыбалка
 - Активные маршруты
 - Ортопедические маршруты
 - Культурно-познавательные маршруты



- АСТАНА** Столицы государств
- КАРАГАНДА** Региональные центры
- АРКАЛЫК** Остальные города



КОММУНИКАЦИИ

- железные дороги
- республиканские автомобильные дороги
- границы
- Границы заповедников, автомобильные дороги, границы национальных парков, заказников.

“Медеу” мұз айдыны. “Әлемдік рекордтар ұстаханасы”



“Шымбұлақ” тау шаңғысы курорты



“Бурабай” курорты



“Қатонқарағай” ұлттық паркі



Марқакөл көлі



Шарын каньоны



Қазақстандағы туризмнің дамуы

1 – топ: “SWOT” талдауы.

2 – топ: Фишбоун “Балық қаңқасы”

3 – топ: Бизнес- жоспар жасау.

**4 – топ: “Галереяға саяхат”
(жарнама жасау).**

Ы

ЖАҚТА

Ы

МҮҚТ

S

W

Әлсіз жақтары

SWOT
талдауы

ЖАҒЫ

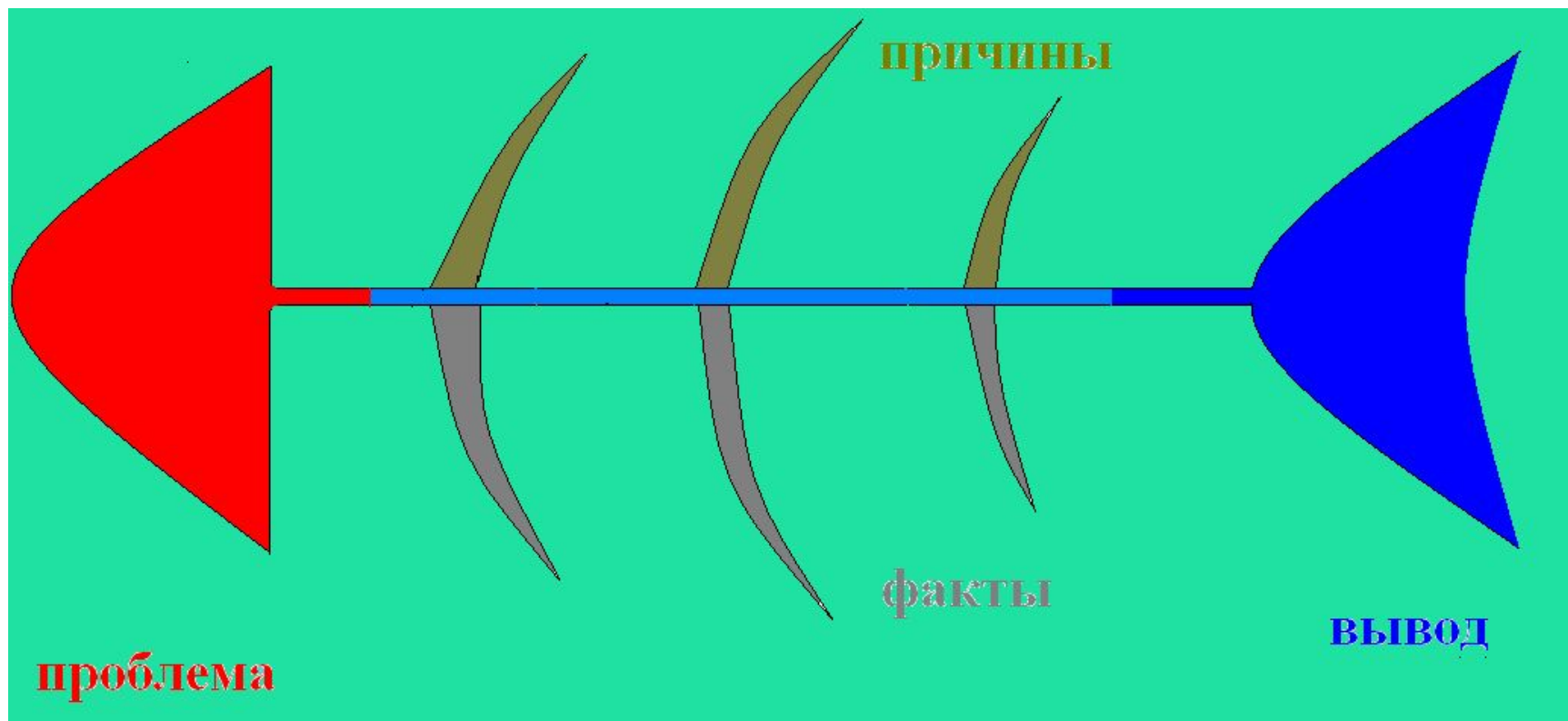
Қайт
ті

O

Мүмкіндіктері

T

Фишбоун - «балық қаңқасы»



Бизнес жоспар



“Галереяға саяхат” жарнама жасау



Үйге тапсырма

§39. Әлеуметтік инфрақұрылым кешені.
“Қазақстан туризмі” (презентация жасау).