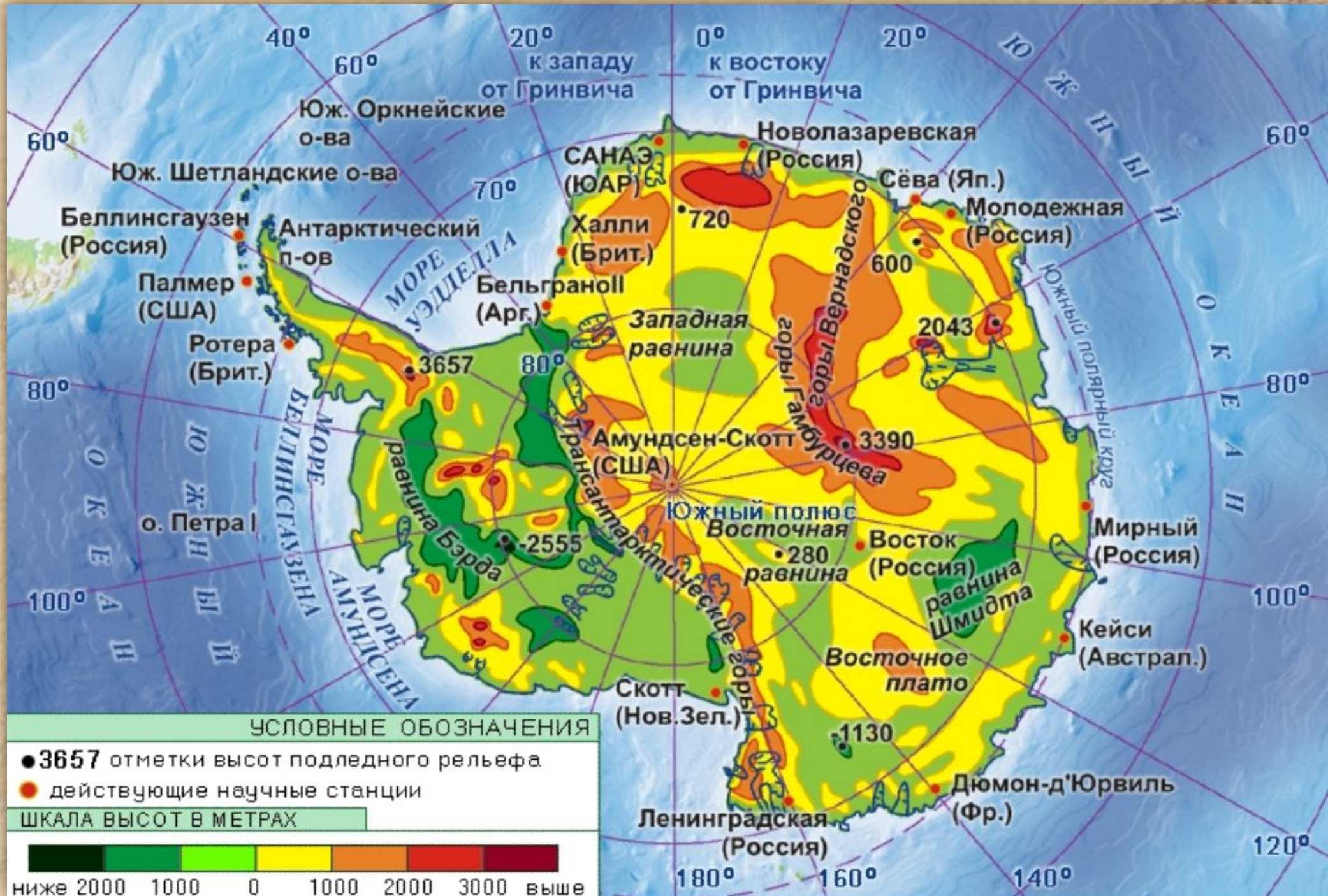




АНТАРКТИДА. Географическое положение. Открытие и исследование

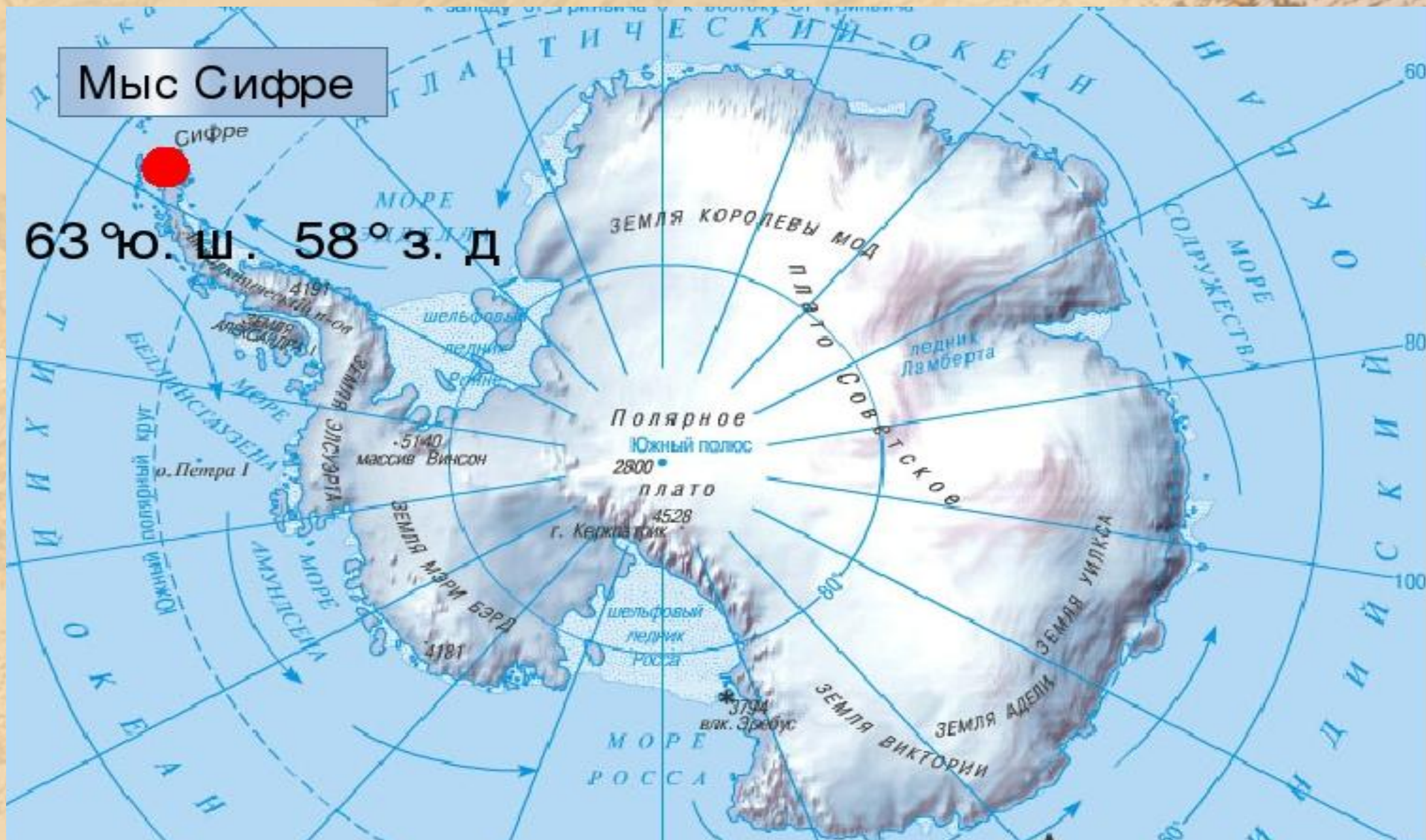


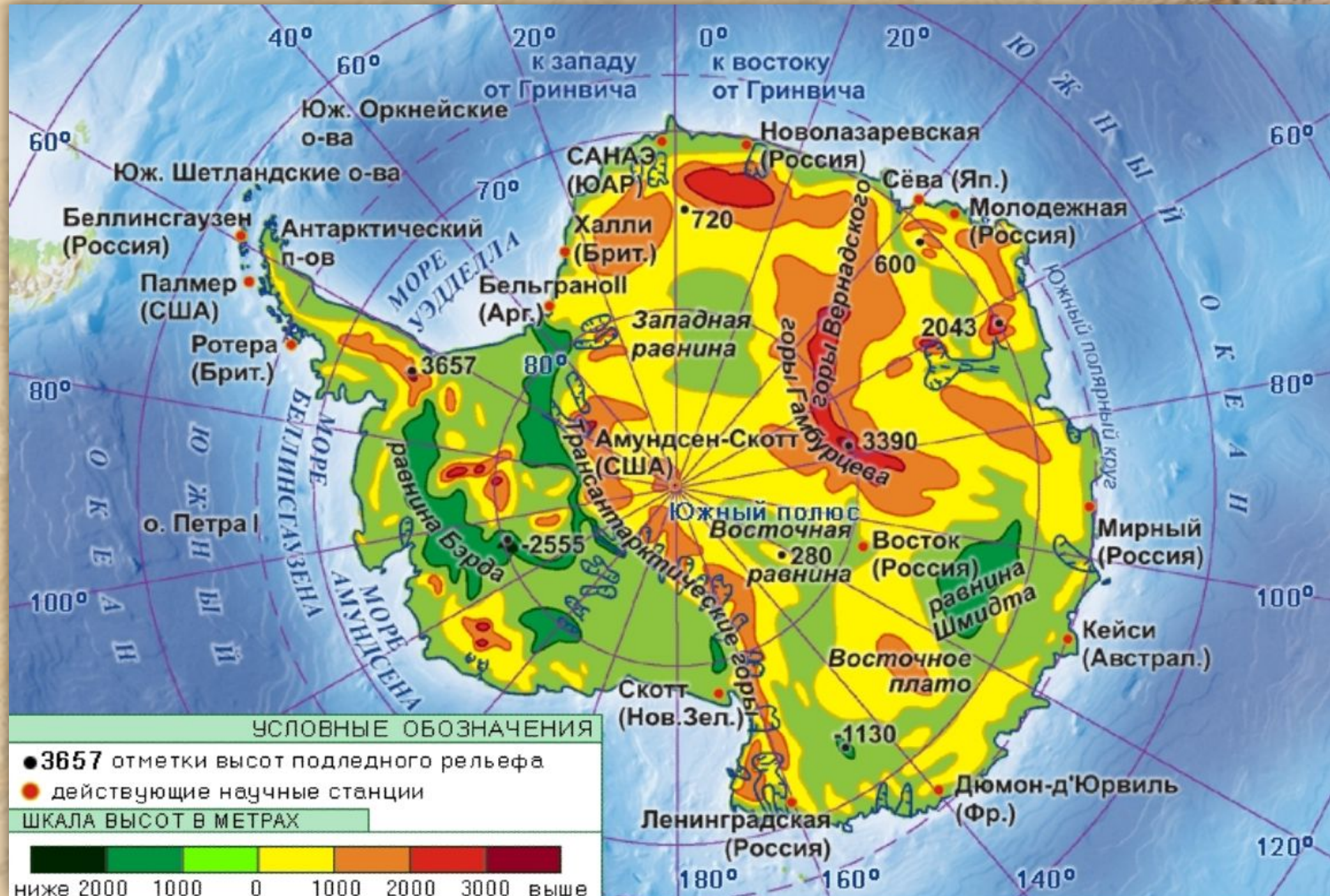


Мыс Сифре

Сифре

63° ю. ш. 58° з. д.







Антарктика – это южная полярная область, включающая Антарктиду и прилегающие к ней острова.

Географическое положение Антарктиды

Пересекается нулевым меридианом и южным полярным кругом

Омывается южным океаном

На материке находится южный полюс, крайней точкой является м. Сифре

Расположен достаточно далеко от других материков, самый близки материк - Южная Америка

Имеет полярную область именуемое – Антарктикой.

ЮЖНЫЙ ПОЛЮС



Покорение Южного полюса



Рауль Амундсен

14-16 декабрь 1911 год. Первым достиг южного полюса





Роберт Скотт

18 января 1912 года достиг южного полюса.



Национальная библиотека Норвегии






Современные исследования Антарктиды



Конвенция об Антарктиде. Подписан 1 декабря 1959 года, вступил в силу 23 июня 1961 года.



Спасибо за внимание!

