

7 Чудес України



«Сім чудес України»
— сім історико-культурних пам'яток України. Список складено за версією оргкомітету всеукраїнської акції Сім чудес України 21 серпня 2007.



1.1. Острів Хортиця (Запоріжжя)

Хортиця – найбільший
острів на Дніпрі,
розташований у районі
міста Запоріжжя
нижче
Дніпрогесу, унікальний
природний й
історичний
комплекс. Хортиця є
одним з семи чудес
України.





1.2. Острів Хортиця (Запоріжжя)


Острів інтегрований в
структуру міста
Запоріжжя. Через острів
проходить залізниця з
станцією "Запорізька Січ" в
середині острова.
Три існуючі автомобільні
мости дають
можливість людям
перетинати Дніпро й
користуватися багатствами
острова.
На острові знаходяться
заселені селища.

В
північно-східній частині
розміщено залишене
село - Середній Стіг.
На території острова
велика кількість означених
пам'яток історії й
археології. Десятки будинків
відпочинку,
санаторіїв, туристичних баз.
Пісочні пляжи.
Смерекові й листяні ліси.
Унікальні плавні на
півдні

1.3. Острів Хортиця (Запоріжжя)



2.1. Софія Київська (Київ)



Цей собор святої Софії - Премудрості Божої, Софія Київська або Софійський Собор — християнський собор в центрі Києва, пам'ятка української архітектури і монументального живопису 11 — 18 століть, одна з небагатьох уцілілих споруд часів Київської Русі. Одна з найголовніших християнських святинь Східної Європи, історичний центр Київської митрополії. Знаходиться на території Софійського монастиря і є складовою Національного заповідника «Софія Київська».

2.2. Софія Київська (Київ)

- У «Повісті врем'яних літ» заснування Софійського собору значиться під 1037 роком
- Найстарішою спорудою Києва вчені називають саме собор Св Софії.
- У 2009 році ЮНЕСКО внесла 1000-річчя заснування Софії Київської до Календаря пам'ятних дат на 2011 рік.
- Зараз це — Національний заповідник «Софія Київська».

2.3. Софія Київська (Київ)



3.1. Софіївка (Умань)

Д Національний дендрологічний парк «Софіївка» — парк, науково-дослідний інститут Національної академії наук України. На сьогодні — це місце відпочинку. Щорічно його відвідують близько 500 тисяч людей. Площа — 179,2 га.



3.2. Софіївка (Умань)

Дерево Розташування:
Черкаська область,
Україна

Дерево Найближче місто:
Умань

Дерево Площа: 179,2 га

Дерево Заснований: 1796

Дерево Число відвідувачів:
500 000 на рік

Дерево Парк розташований у північній частині міста Умань Черкаської області, обабіч ріки Кам'янки, за адресою — вулиця Київська, 12-а. З 1980 року директором дендропарку є член-кореспондент НАН України, доктор біологічних наук, професор Іван Семенович Косенко.

3.3. Софіївка (Умань)



4.1. Хотинська фортеця (Хотин)



В Хотинська фортеця — фортеця 13 — 18 століття у місті Хотин, що у Чернівецькій області, Україна. Сьогодні на території фортеці розташований Державний історико-архітектурний заповідник «Хотинська фортеця». Одне з семи чудес України.

4.2. Хотинська фортеця (Хотин)

▬ Основні дані

▬ Статус: Державний історико-архітектурний заповідник

▬ Країна: Україна

▬ Місце розташування: м. Хотин Чернівецька область

▬ Архітектор: французькі інженери

▬ Перша згадка: IX століття

▬ Встановлений: князем Володимиром Святославичем

▬ Початок будівництва: 1250-ті рр.

▬ Завершення будівництва: 1340-ві рр.

▬ Стан: відреставровано

4.3. Хотинська фортеця (Хотин)



5.1.Херсонес Таврійський (Севастополь)

Д Херсонес
Таврійський значить
«півострів», за
середньовіччя
Херсон, у
слов'янських
джерелах Корсунь)
— старогрецьке
місто-держава в
південно-західній
частині Криму (у
межах Севастополя)



5.2.Херсонес Таврійський (Севастополь)

Херсонес Таврійський був заснований 422—421 рр. до н. е. грецькими вихідцями з Гераклеї Понтійської як грецька колонія на північному узбережжі Чорного моря і за античної доби став важливим торговельним, ремісничим і політичним центром південно-західного узбережжя Криму.

Херсонес розташований в південно-західній частині Криму, біля Карантинної бухти в межах сучасного міста Севастополя. Найдавніші археологічні знахідки в Херсонесі — уламки чорнофігурної кераміки — датуються VI століттям до н. е.

5.3.Херсонес Таврійський (Севастополь)





Фото К.С.Павляк

6.1. Києво-Печерська Лавра (Київ)

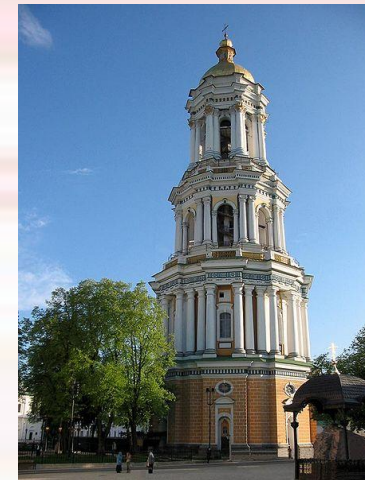


У Свято-Успенська
Києво-Печерська лавра
— одна з найбільших
православних святинь
України, визначна
пам'ятка історії та
архітектури, а також
діючий монастир
Української
православної церкви
Московського
патріархату зі статусом
лаври.

6.2.Києво-Печерська Лавра (Київ)

З часу свого заснування як печерного монастиря у 1051 році Києво-Печерська лавра була постійним центром православ'я на Русі. Разом із Софіївським собором вона занесена до Світової спадщини ЮНЕСКО. На території Верхньої Лаври діє «Національний Києво-Печерський історико-культурний заповідник», якому було надано статус національного у 1996 році. Монастирське життя зосереджене на території Нижньої лаври. Обидві частини Лаври відкриті для відвідувачів. Києво-Печерську лавру занесено до Семи Чудес України у 2007 році за результатами голосування експертів та користувачів Інтернету.

6.3. Києво-Печерська Лавра (Київ)



7.1. Заповідник «Кам'янець» (Кам'янець-Подільський)

Національний історико-архітектурний заповідник «Кам'янець» (скорочено — НІАЗ «Кам'янець»). Розташований в Кам'янці-Подільському Хмельницькій області.



7.2. Заповідник «Кам'янець» (Кам'янець-Подільський)

Площа заповідника становить 121 гектар (його межі 16 червня 1977 року затвердив Хмельницький облвиконком). Це передусім Старе місто, затиснене в петлі річки Смотрич, а також прилеглий каньйон Смотрича, Замковий міст, комплекс Старого й Нового замків. Пам'ятки Нового плану, Руських і Польських фільварків не є об'єктами заповідника.

Згідно з довідкою міського управління містобудування та архітектури, в місті 175 будівель перебувають на державному обліку як пам'ятки архітектури та мають національне (121 пам'ятка) або регіональне (54 пам'ятки) значення. За цим показником Кам'янець-Подільський посідає третє місце в Україні (після Києва та Львова).

7.3. Заповідник «Кам'янець» (Кам'янець-Подільський)

