

7 крупнейших городских агломераций мира

Бадоян Зограб

План

- Токио
- Нью-Йорк
- Мехико
- Сеул
- Мумбаи
- Сан-Паулу
- Джакарта

Токио (То:кё:)



- **Страна:** Япония
- **Регион:** Канто
- **Остров:** Хонсю
- **Губернатор:** Синтаро Исихара
- **Координаты :** 35°41' с. ш. 139°36' в. д.
- **Площадь:** 2 187,08 км² (45-я)
- **Население:** (на 1 июня 2006) Всего 12 570 000 чел. (1-я)
- **Агломерация:** 36 769 000
- **Плотность:** 5 796 чел./км²
- **Уездов:** 1
- **Муниципалитетов:** 62

Символика Токио



- **Символ и фирменный знак Токио:** Символ столицы состоит из трех дуг, напоминающих лист гинкго, который также изображает букву Т, как Токио. Столичный фирменный знак обычно изображен на ярком зеленом тоне, что символизирует процветание в будущем, обаяние и спокойствие Токио. Символ был официально принят 1 июня 1989г.
- **Герб:** На гербе Токио изображено солнце, излучающее энергию в шести направлениях.
- **Птица Токио:** Чайка Yurikamote птицей столицы 1 октября 1965.
- **Дерево Токио:** билоба, лиственное дерево, родом из Китая, достигает в высоту вплоть до 30 метров
- **Цветок Токио:** Вишневое дерево Somei-yoshino было выведено в позднем периоде (1603-1867)

Географическое положение

- Токио расположен в южном регионе Kanto, который находится приблизительно в центре Японского архипелага.
- Границы города формируются: на востоке рекой Edogawa и префектурой Chiba, на западе горами и префектурой Yamanashi, на юге рекой Тамагава и префектурой Канагава, и на севере префектурой Saitama.
- Токио состоит из 23 специальных районов (ku в японском языке). Западная область Тама состоит из 26 городов (shi), 3 городов (cho) и 1 села (сын).
- Острова Izu и Острова Ogasawara, также являются административно частью Токио, несмотря на то, что географически они отделены от столицы. Общее население





Природные условия

- Токио, находясь в умеренном поясе, имеет сравнительно умеренный и удобный климат в течение всего года.
- Летом - жарко, влажно, и часто возникают тайфуны, в то время как длинные периоды сухой и хорошей погоды наблюдаются зимой.
- Дождливый сезон длится с конца июня до середины июля. В течение сезона, дождь идет почти каждый день, и влажность достигает самых высоких показателей. Когда дождливый сезон заканчивается, начинается настоящее лето.

История Токио

- Хотя район Токио населяли племена ещё в Каменном веке, активную роль в истории город стал играть сравнительно недавно.
- В 1457 году Ота Докан, правитель области Канто при японском сёгунате, построил замок Эдо.
- В 1590 году им завладел [Иэясу Токугава](#), основатель клана сёгунов. Таким образом, Эдо стал столицей сёгуната, имперской столицей же оставался [Киото](#). Иэясу были созданы долговременные институты управления. Город быстро рос и к XVIII веку стал одним из крупнейших городов мира.
- В результате [реставрации Мэйдзи](#) в 1868 году сёгунату пришёл конец, в сентябре император Мацухито перенес сюда столицу, назвав её «Восточная столица» — Токио.
- В 1872 году построена железная дорога Токио—Иокогама, в 1877 — Кобэ—Осака—Токио.



- 1-го сентября 1923 года в Токио и окрестностях произошло крупнейшее землетрясение (7—9 баллов по шкале Рихтера). Почти половина города была разрушена, разразился сильный пожар. Жертвами стали около 90 000 человек. Хотя план реконструкции оказался очень дорогим, город стал частично восстанавливаться.



- Город вновь серьёзно пострадал во время Второй Мировой войны. Город подвергался массированным воздушным атакам. Только при одном рейде погибли более 100 000 жителей. Множество деревянных строений сгорело, пострадал старый Императорский дворец. После войны Токио был оккупирован военными
- Во время [Корейской войны](#) он стал крупным военным центром. Здесь по-прежнему остались несколько американских баз.

- В мае 1947, начала действовать новая Конституция Японии и местный Закон Автономии, и, Seiichiro Yasui был выбран первый Губернатор Токио по новой системе подсчета голосов.
- В 1980-х, Токио стал одним из всемирных главных городов, представляя миру различные развлечения, информацию, культуру и моду, также как и высокий уровень общественной безопасности.
- В начале 21-го столетия, Токио достигло исторического перелома. Проводя реструктуризацию мегаполиса, Токио стремится преодолеть кризис, с которым он сталкивается, и создать привлекательный город.



Население

- Плотность населения — 5 740 чел/км²
- Численность населения на 2006 год:
 - Город: 12 570 000
 - Агломерация: 36 769 000



Экономика города

- Токио-главный финансовый и промышленный центр Японии, входит в число крупнейших финансовых центров мира
- По объёму финансовых операций Токийская фондовая биржа сопоставима с Нью-Йорком и Лондоном
- В настоящее время многие крупные промышленные предприятия вынесены за городскую черту. Преимущественно наукоёмкие и высокотехнологические производства.



Городское управление



- Округ Токио состоит из 62-х административных единиц — городов, посёлков и сельских общин. Когда говорят «город Токио», обычно имеют в виду входящие в столичный округ 23 специальных района, которые с 1889 по 1943 составляли административную единицу город Токио, а ныне сами приравнены по статусу к городам; у каждого есть свой мэр и городской совет.
- Столичное правительство возглавляет всенародно избираемый губернатор. Штаб-квартира правительства находится в Синдзюку, который является муниципальным центром округа.
- В Токио также находится государственное правительство и главный императорский дворец

Образование

- Свыше 100 государственных и муниципальных и частных высших учебных заведений
- Токийский университет (с 1869)
- Токийский муниципальный университет
- Васэда (с 1882)
- Кэйо (1867)
- Рикке или Университет Св. Павла (1883)
- Хосей
- Нихон
- Мейндзи
- Японская академия наук
- Японская академия искусств
- Хитоцубаси и т.д.



Культура



- Национальный театр Японии
- Труппы «кабуки» «но» «бунраку»
- Более 400 картинных галерей, несколько десятков музеев
- Один из Крупнейших музеев «Токийский национальный музей» , являющийся важным научным центром -85 тыс. Произведений живописи, скульптуры, прикладного искусства

Развлечения



- Roppongi, Akasaka, и части Shinjuku - популярные районы ночных развлечений. Типичные места развлечения включают бары караоке, дискотеки, и бары с живой музыкой.
- Бары караоке или комнаты караоке в гостиницах часто имеют тексты песен на английском языке.
- Театральные представления и концерты обычно начинаются между 18:00 и 19:00. Билеты могут быть куплены в агентствах, которых много в городе, также как и на месте непосредственно.

Заключение



- Токио самый крупный город мира
- Один из крупнейших финансовых центров



Нью-Йорк (*New York City*)



- Страна: США
- Штат: Нью-Йорк
- Дата основания: 1613
- Площадь: 1214 км²
- Геогр. широта: 40°43' с. ш.
- Геогр. долгота: 74°00' з. д.
- Телефонный код: 212
- Мэр: Майкл Блумберг
- Население
 - В черте города: 8 143 000 (2005)
 - С пригородами: 22 531 000 (2006)
- Разница во времени (от Гринвича): -5 час.

Географическое положение

- Самой высокой точкой Нью-Йорка является холм Тодт Хилл, высотой 125 м, который находится на Статен-Айленде.

- Расположен в юго-восточной части штата Нью-Йорк на берегу Атлантического океана.

- В густонаселенном Манхэттене, — Земля ограничена и дорога, что объясняет столь большое количество высоких зданий и небоскребов.

- Согласно Бюро Переписи США, город имеет площадь 1214,4 км², из которых 785,6 км² — суша и 428,8 км² (35,31 %) — вода.



- Административно разделен на 5 районов: Манхэттен, Бронкс, Бруклин, Квинс, Статен-Айленд.

Нью-Йорк, вид со спутника TERRA.

- Выдающийся зеленый прямоугольник— Центральный Парк Нью-Йорка

- На острове Манхэттен. «Ground Zero» можно различить, как более крупное из бледных пятен возле южной оконечности Манхэттена



Природные условия

- Климат в Нью-Йорке — влажный и континентальный.
- Город находится на побережье, поэтому температурные колебания здесь менее выражены, чем внутри страны.
- Зимой в Нью-Йорке температура в среднем между -2°C и $+5^{\circ}\text{C}$. Почти каждой зимой выпадает снег, в среднем 60 см за год.
- Весна мягкая, с температурой от 7°C до 16°C .
- Летом в Нью-Йорке сравнительно жарко, со средней температурой от 19°C до 28°C , и с периодами высокой влажности воздуха. Часто температура превышает 32°C , а изредка достигает 38°C жары и выше.
- Осень в Нью-Йорке приятная, с температурой от 10°C до 18°C .
- Путешественникам рекомендуется следить за прогнозом погоды и иметь несколько видов одежды поздней осенью и ранней весной (то есть в ноябре, марте, апреле).



История города

- На территории, которую сегодня занимает город Нью-Йорк, задолго до появления здесь европейцев жили такие индейские племена, как Манахаттоу и Канарси.
- Европейские поселения начались в 1626 г. с основания голландского поселения Новый Амстердам (*New Amsterdam*) на южной оконечности Манхэттена.
- В 1664 г. английские корабли захватили город, не встретив сопротивления, и он был переименован в Нью-Йорк, в честь герцога Йоркского.
- В конце второй англо-голландской войны в 1667 г. голландцы официально передали Нью-Йорк англичанам и взамен получили колонию Суринам



- В начале Войны за Независимость современная территория города была ареной важных сражений. В результате Бруклинской Битвы (один из районов города) начался большой пожар, в котором большая часть города сгорела, и он до конца войны попал в руки Великобритании, пока американцы вновь не завладели им в 1783 г. Этот день, под названием «День Эвакуации» (англичан), долго праздновался в Нью-Йорке.
- В течение XIX века население города стремительно росло.
- К 1835 году Нью-Йорк обогнал Филадельфию, став самым большим городом Соединённых Штатов.
- В 1898 г. город Нью-Йорк приобрёл сегодняшние границы: прежде он состоял из Манхэттена и Бронкса, присоединённого к городу с юга, от округа Вестчестер.
- В 1898, согласно новому законопроекту, была создана новая муниципальная единица, первоначально названная Большой Нью-Йорк. Новый город был разделен на пять районов.



nie.ru

- В первой половине 20 века город стал мировым центром промышленности, торговли и связи.
- В 1904 г. начала действовать первая компания метро.
- В 1930-х гг. очертания Нью-Йорка взмыли ввысь с постройкой нескольких из самых высоких небоскребов мира.
- После Второй Мировой Войны Нью-Йорк стал неоспоримым мировым городом-лидером. Строительство штаб-квартиры ООН в Нью-Йорке символизировало уникальное политическое значение города.
- Нью-Йорк также заменил Париж в качестве центра мирового искусства.
- Впоследствии, изменения в промышленности и торговле и рост преступности вовлекли в 1970-х годах Нью-Йорк в социальный и экономический кризис.

- 1980-е годы: Смягчение расовой напряженности, значительное падение уровня преступности, рост иммиграции обновили город и население Нью-Йорка впервые в его истории перевалило за 8 миллионов жителей.
- В конце 1990-х город много получил от успехов индустрии финансового сервиса. Это явилось одним из факторов роста стоимости недвижимости в городе.



Террористические акты 11-го сентября 2001

- Террористические акты 11-го сентября 2001 затронули и Вашингтон, но именно Нью-Йорк пострадал больше всего, вследствие атак на Всемирный Торговый Центр и плотного едкого дыма, который продолжал валить из его развалин в течение нескольких месяцев после падения "Башен-Близнецов" в пожаре. Несмотря на это, расчистка эпицентра взрыва была окончена быстрее, чем планировалось, и с тех пор город воспрянул и выдвинул новые планы для разрушенной территории. Башня Свободы, которую собираются построить на месте Всемирного Торгового Центра, должна стать самым высоким небоскребом в мире (1776 футов или 532,8 м) к её запланированному завершению строительства в 2008 г.

Население



- Плотность населения 10 194,2/км².
- В городе 3 200 912 жилищных единиц, со средней плотностью 4074,6/км².
- Расовый состав города: 44,66 % белых, 26,59 % афроамериканцев, 0,52 % коренных американцев (индейцев), 9,83 % азиатов, 0,07 % тихоокеанцев, 13,42 % других рас, и 4,92 % людей, причисляющих себя к двум или более расам. 26,98 % населения — латиноамериканцы, независимо от расы.
- Средний, а точнее медианный доход домохозяйств в городе \$38 293, семей — \$41 887. Средний доход у мужчин \$37 435, у женщин \$32 949. Доход на душу населения \$22 402. 21,2 % населения и 18,5 % семей находятся ниже границы бедности. Из всех людей живущих в бедности, 30.0 % моложе 18 лет, и 17.8 % в возрасте 65 лет и старше.

- Среди 3 021 588 домохозяйств, в 29,7 % есть дети моложе 18 лет; 37,2 % состоят из супружеских пар, живущих вместе; в 19,1 % глава домохозяйства — женщина без мужа; 38,7 % домохозяйств — не семьи. 31,9 % всех домохозяйств состоят из самостоятельных личностей, и в 9,9 % живет один человек возрастом 65 лет или старше. Средний размер домохозяйства 2,59, а средний размер семьи 3,32.
- По возрасту, население города разбивается следующим образом:
 - 24,2 % моложе 18 лет,
 - 10,0 % от 18 до 24,
 - 32,9 % от 25 до 44,
 - 21,2 % от 45 до 64, и
 - 11,7 % возрастом 65 лет и старше.
- На каждые 100 женщин приходится 90,0 мужчин.

Экономика

■ В экономике ведущее место занимает сфера услуг. Наиболее развиты швейная и полиграфическая отрасли; химическая, нефтеперерабатывающая промышленность, металлообработка и машиностроение, пищевая промышленность, производство мебели, музыкальных инструментов, изделий из кожи, компьютерных комплектующих, программного обеспечения.





- Нью-Йорк является финансовым центром страны: в нем находятся такие биржи, как New York Stock Exchange, NASDAQ, en:American Stock Exchange, en:New York Mercantile Exchange и en:New York Board of Trade.
- Нью-Йоркская финансовая отрасль сосредоточена на Уолл-стрит в нижнем Манхэттене.

Образование

- Крупный научный и образовательный центр страны.
- Крупные университеты:
 - Колумбийский университет (1754)
 - Нью-йоркский университет (1831)
 - Университет Рокфеллера (1901)
 - католический университет Фордэм (1841)
 - Нью-йоркский городской университет (1847)
 - Благотворительное учебное заведение «Куперовский союз» (1859)
- Свыше 80 колледжей.
- Одна из крупнейших в стране Нью-йоркская публичная библиотека.



- Нью-Йорк. Колумбийский университет. Старейший вуз штата, входит в элитную Лигу плюща. Занимает 6 кварталов района Манхэттен.

Улицы и площади



- Многие улицы и площади города являются символами той или иной стороны американской действительности:
- Уолл-стрит — центр финансовой жизни страны
- Бродвей — центр театральной жизни, символ американской индустрии развлечений,
- Пятая авеню — символ престижа и дорогих магазинов,
- Мэдисон-авеню — центр американского рекламного бизнеса,
- Седьмая авеню — центр американской моды,
- Гринич-виллидж символизирует американскую богему Гарлем и является символом афроамериканской Америки.

Развлечения

- Нью-Йорк был первоначальным центром американской кинематографии, пока она не переместилась в Голливуд, но и сейчас в Нью-Йорке продолжают производить некоторые фильмы и телепередачи.
- Нью-Йорк также столица моды США, здесь находятся штаб-квартиры многих модельеров.
- В Нью-Йорке находится множество издательств, и здесь часто впервые печатаются новые книги.
- В Нью-Йорке также развита туристская индустрия



Культура

- Среди достопримечательностей:
 - Нью-йоркский аквариум (1957, океанариум с крупной коллекцией различных видов рыб и морских животных),
 - Нью-йоркский ботанический сад и музей ботаники (более 15 тысяч видов растений)
 - Художественная галерея Олбрайт-Нокс,
 - Статуя свободы
 - Центр Рокфеллера
 - Метрополитен
 - Музей современного искусства
 - Музей Гугенхайма
 - Центр Линкольна
 - И Карнеги-Холл



Нью-йоркские газеты

- «НЬЮ-ЙОРК ДЕЙЛИ НЬЮС» (New York Daily News), ежедневная газета в США, основана в 1919 Дж. Паттерсоном.
- В 1991 вошла в концерн «Миррор групп», принадлежавший Р. Максвеллу.



- «НЬЮ-ЙОРК ПОСТ» (New York Post), ежедневная вечерняя газета в США, основана в 1801.
- Первоначально газета основывалась как еженедельник для бизнес-элиты Нью-Йорка. Подписка на месяц составляла 8 долларов — половину месячной заработной платы рабочего.
- Со временем газета приобрела широкую направленность, стала ежедневной, вышла за рамки одного города и стала одним из самых влиятельных средств массовой информации США.

Спорт

- «НЬЮ-ЙОРК РЕЙНДЖЕРС» (New York Rangers), американский клуб из Национальной хоккейной лиги (НХЛ). Основан в 1926 в г. Нью-Йорке.
- 4-кратный обладатель Кубка Стэнли — главного приза сезона в НХЛ (в 1928-94) и 6-кратный финалист (в 1929-79).
- Среди сильнейших хоккеистов клуба: Э. Джакомин, Д. Ванбисбрук, М. Рихтер, Б. Парк, М. Мессье, У. Гретцки, Б. Лич.
- Наибольших успехов клуб добился под руководством тренеров Лес. Пэтрика, Ф. Буше, Э. Фрэнсиса, М. Кинэна.
- С сезона 1992-93 в составе клуба выступали легионеры из России (в разные годы): С. Зубов, А. Карповцев, А. Ковалев, С. Немчинов, В. Воробьев, П. Буре, В. Малахов, Д. Каспарайтис.



Заключение

- Нью-Йорк один из крупнейших мегаполисов мира.
- Крупнейший экономический, политический, торгово-финансовый, научный и культурный центр США.
- Крупнейший порт страны



Мехико



- Страна: Мексика
- Координаты: 19°25'10" с. ш. 99°8'44" з. д.
- Площадь: 1499,03 км²
- Высота центра: 2308 м
- Население: 8 720 916 человек
- Плотность: 5817 чел./км²
- Агломерация: 19 311 365
- Часовой пояс: UTC-6
- Телефонный код: (+52) 55
- Почтовые индексы: 01000 и 16999

Географическое положение




- Мехико расположен почти в самом центре страны.
- Город раскинут на возвышенности в южной части Мексиканского нагорья и находится на высоте 2234 м над уровнем моря.
- Мехико со всех сторон окаймляют горы

Природные условия

- Средняя температура воздуха:
 - в январе составляет $+12\text{ }^{\circ}\text{C}$,
 - в июле — $+16\text{ }^{\circ}\text{C}$.
- среднегодовое количество осадков — 750 мм .
- В течение всего года периодически отмечаются небольшие подземные толчки, которые обычно не причиняют особого беспокойства местным жителям и не вызывают разрушений.
- На территории города нередки пыльные бури.
- Естественная растительность представлена различными видами пальм, оливковым деревом, сосной, елью. В окрестностях города встречается множество видов пернатых.



История



- Мехико был основан в 1325 году индейцами-ацтеками. Сначала город назывался Теночтитлан, что в переводе с местного наречия означало «дом кактусовой скалы».
- Теночтитлан пересекала сеть каналов, а сообщение с сушей осуществлялось при помощи дамб, снабжённых подъёмными мостами.
- В XV—XVI вв. Теночтитлан превратился в один из красивейших городов Западного полушария. По всей видимости, он являлся наиболее крупным в мире: численность населения к началу XVI в., составляла почти 500 тыс. человек.

- Испанские конкистадоры под предводительством Э. Кортеса, высадившиеся у Теночтитлана в начале XVI в., были поражены великолепием огромного ацтекского города. По словам одного из прибывших на остров испанцев, «...такого никто никогда не видел, не слышал и даже во сне не грезил о чем-нибудь подобном тому, что мы тогда увидели». Однако искреннее восхищение красотой и величием города не помешало испанцам начать захватническую войну, целью которой было завоевание индейской столицы и установление собственного господства на её территории.




Развалины древнего города Теночтитлана.

- И 13 августа 1521 года Э. Кортес торжественно заявил о том, что город переходит во владение испанского короля. Захват города и установление в нем испанского господства означали гибель мощной ацтекской империи, просуществовавшей более 200 лет. Город, подвергшийся почти полному разрушению после захвата испанскими завоевателями, начал застраиваться заново.

- В 1624 году, в городе вспыхнуло массовое народное восстание: повстанцы решительно выступили против господства испанских завоевателей.
- В 1821 г., после продолжительной войны за освобождение от испанского владычества, Мексика, наконец, обрела независимость, и Мехико был провозглашён столицей нового государства.
- В 1847 г. город захватили войска Соединённых Штатов Америки, претендовавшие на расширение своих территорий за счёт присоединения к ним мексиканских земель. Период оккупации длился до 1848 г.
- В 1863—1867 гг. Мехико был оккупирован французскими войсками.
- В 1910—1917 гг. после свержения 30-летней диктатуры генерала П. Диаса, в городе развернулась кровопролитная революционная борьба, завершившаяся победой демократической революции.
- С 1929 г. в столице размещается правительство страны, в конце революционного десятилетия в Мехико была проведена национализация предприятий, ранее принадлежащих промышленным фирмам США и Великобритании.
- В период Второй мировой войны большинство жителей Мехико являлись сторонниками антигитлеровской коалиции.
- В 1968 г. в столице Мексики проводились игры XIX Олимпиады.

Население

- Численность населения Мехико составляет 18,6 млн. человек
- Более половины населения столицы — метисы испано-индейского происхождения,
- около 20 % — потомки жителей древнего Мехико — индейцев,
- остальные — европейцы.



- Государственным языком является испанский.
- Среди индейского населения Мехико бытует и несколько местных языков, в том числе ацтекский (нахуатль), майя, отоми.
- Среди верующих преобладают католики (90 %), незначительная часть горожан исповедует протестантизм.

Экономика

- В Мехико хорошо развиты такие промышленности как:
 - Пищевкусовая,
 - Текстильная,
 - Швейная
 - Обувная
 - Фармацевтическая
 - Автосборочная
 - Металлообрабатывающая
 - Цементная и т.д.
- Большое значение для развития финансовой и хозяйственной сферы города имеют внешнеторговые отношения с Канадой и США.



Городское управление

- Также в городе расположен Национальный дворец (1792 г.), в котором в настоящее время располагаются президентская резиденция и парламент страны



Образование

- Мехико — город университетов. В числе высших учебных заведений, открытых в столице, —
- Национальный автономный университет Мексики (крупнейший в Латинской Америке),
- Национальный политехнический институт и другие.



Национальный университет

Культура

- Мехико часто именуют городом архитектурных памятников и музеев. Действительно, по количеству монументов и уникальных зданий (их в Мехико насчитывается более 1400) столицу Мексики нельзя сравнить ни с одним городом мира.
- На территории Мехико имеется также 10 археологических парков.



- Главными достопримечательностями Мехико являются:
 - Пирамида ацтеков (XIV в.), сооружённая в 450 г. до н. э.,
 - Национальный кафедральный собор (1563—1667 гг.),
 - Здание госпиталя Хесус Насарено (XVI в.),
 - Муниципальный дворец (1720 г.),
 - Церковь Саграрио Метрополитано (XVIII в.)
 - Большую историческую ценность представляет ряд монастырей, построенных в XVII—XVIII вв.

Развлечения



- В столице открыто более 100 музеев, в их числе Национальный исторический музей, экспозиция которого повествует о развитии истории и культуры Мексики после её завоевания испанцами;
- Национальный антропологический музей, в котором хранится коллекция экспонатов, отражающих развитие цивилизаций индейцев майя и ацтеков;
- Музей естественной истории;
- Музей современного искусства «Полифорум», в котором представлены работы Д. Сикейроса;
- Национальный музей пластических искусств,
- Галерея современно и древнего искусства и другие

Спорт

- В Мехико размещено огромное количество стадионов. В столице насчитывается более 20 только футбольных стадионов.
- Олимпийский стадион (1951—1953 гг.), но и, конечно же «Мекку» всех поклонников футбола планеты, знаменитый и неповторимы стадион «Ацтека» (1968 г.)

Заключение

- Мехико - самая древняя из столиц в Западном полушарии.
- Это одна из крупнейших в мире городских агломераций
- Мехико - один из крупнейших индустриальных центров Латинской Америки.

Сеул (Соул — «столица»)




- Страна: Южная Корея
- Статус: Город особого статуса
- Регион: [Судоквон](#)
- Координаты: [37°35' с. ш.](#)
[127°0' в. д.](#)
- Внутреннее деление: 25 ку
- Площадь: 607 [км²](#)
- Население:
10 356 000 человек ([2006](#))
- Плотность: 17 108 чел./км²
- Агломерация: 23 000 000
- Часовой пояс: [UTC+9](#)

Географическое положение

- Исторический центр города — это город династии Чосон, находящийся теперь в деловом квартале.
- Часть города находится в долине Чхонгечхон
- К северу от делового центра находится гора Пукхан, а к югу — небольшая гора Намсан.
- Далее на юг находятся бывшие окраины Ёнсангу и Мапогу и протекает река Ханган.
- На другой стороне реки находятся современный район Каннамгу и его окрестности. Здесь располагается корейский Международный Торговый Центр.
- На Ёыйдо, небольшом острове посреди реки Ханган находится Национальная Ассамблея Южной Кореи



Природные условия



- Зима относительно длинная, сухая и холодная, лето короткое, жаркое и влажное.
- Осень и весна — самые приятные для человека времена года.
- Средняя температура в Сеуле
 - в январе от -5°C до -25°C ;
 - средняя температура в июле от 22.5°C до 25°C .
- В стране выпадает достаточно осадков для успешного земледелия — в среднем более 100 сантиметров в год
- В год проходят от одного до трёх тайфунов, обычно в августе, вызывая наводнения.
- В сентябре 1984 года над страной прошёл мощнейший тайфун, унеся жизни 190 человек и оставив без крова ещё 200 000.

История



- Первое название города — Виресон, был столицей государства Пэкче начиная с 18 г до н. э.
- Во времена Корё был известен как *Хансон*
- Во времена династии Чосон, начавшейся в 1394 году, был столицей государства и назывался *Ханян*
- В годы японской оккупации назывался *Кёнсон*
- Окончательно название *Сеул* было утверждено после освобождения в 1945 году.

- Изначально город был полностью окружен крепостной стеной высотой до семи метров для защиты населения от диких животных, разбойников и вражеских армий. Затем город разросся за стены и, хотя они сейчас не существуют (кроме небольшого участка к северу от центра города), крепостные ворота существуют по сей день, самые известные из них: Соннемун (обычно называемые *Намдэму*) и Хонгинджимун (обычно называемые *Тондэму*). Во времена Чосон ворота открывались и закрывались каждый день под звуки больших колоколов.
- Во время войны в Корее Сеул дважды переходил в руки северокорейских и китайских войск (в июне—сентябре 1950 и январе—марте 1951 годов). В результате боевых действий город был сильно разрушен. По крайней мере 191 000 построек, 55 000 жилых домов и 1000 предприятий лежало в руинах. Вдобавок, поток беженцев заполнил город, увеличив численность населения до 2,5 миллионов, большей частью бездомных.

- После войны Сеул был быстро восстановлен и снова стал политическим и экономическим центром страны. Сегодня население города — это четверть населения Южной Кореи, Сеул занимает седьмое место среди городов мира по количеству штаб-квартир корпораций,
- В 1988 году Сеул стал столицей XX Летних Олимпийских Игр
- 2002 году — одним из мест проведения Чемпионата мира по футболу.



Население

- Население 10 356 000 человек (2006)
- Плотность 17 108 чел./км²
- Агломерация 23 000 000



Экономика

- Сеул — один из крупнейших промышленных и финансовых центров мира.
- Здесь располагается около 20 000 предприятий.
- Главные отрасли промышленности: торговля, машиностроение, телекоммуникации, электроника, строительство.



Фотогалерея



Образование

- В Сеуле располагаются самые престижные университеты страны, включая Сеульский Национальный Университет, Национальный Университет Кореи, и Университет Ёнсей.
- Другие университеты:
 - Университет Чунан
 - Университет искусств Чхуге
 - Университет Танкхук
 - Университет Тонгук
 - Женский Университет Туксун
 - Женский Университет Эва
 - Университет Иностранных Языков Ханкхук
 - Университет Хансун
 - Университет Ханян
 - Университет Индук
 - Университет Канвун
 - Национальный Открытый Университет Кореи
 - Национальный Физический Университет Кореи
 - Национальный Университет Искусств
 - Университет Кюнхи
 - Университет Самюк
 - Университет Соган
 - Женский Университет Сонсин
 - Университет Сунсиль
 - Университет Сун Кхюн Кван
 - Университет Сеула

Туризм и достопримечательности

- Тронный зал дворца Кёнбоккун
- Династия Чосон построила в Сеуле «Пять больших дворцов»: Чхандоккун Чхангёнгун Токсугун Кёнбоккун Кёнхигун
- Кроме того, есть один менее значимый дворец: Унхёнгун
- Павильон Пуёнджон в секретном саду Вивон в Чхандоккуне
- Известные храмы и гробницы: Чонмё Тонмё Мунмё Чогеса Хвагеса
- Музеи и галереи:
- Национальный исторический музей
- Военный мемориал



Спорт и отдых

- В Сеуле, и окружающих районах располагается шесть больших парков, включая Сеульский лес, открытый в 2005 году.
- Зона вокруг Сеула засажена лесополосой, для защиты от загрязнения предприятиями, находящимися в провинции Кёнгидо.
- Кроме того, в Сеуле находятся три больших парка развлечений: Lotte World, Seoul Land, и Эверленд, расположенный в пригороде Йонъин.
- Самый посещаемый из них — Lotte World.
- Другие центры отдыха это прежде всего олимпийский стадион и стадион чемпионата мира 2002 года, а также публичный парк в центре города.



Заключение

- Сегодня население города — это четверть населения Южной Кореи
- Сеул занимает седьмое место среди городов мира по количеству штаб-квартир корпораций
- Сеул — один из крупнейших промышленных и финансовых центров мира.
- В связи с большим объемом работы, проделанным правительством города для снижения загрязнения окружающей среды воздух в городе по чистоте равен токийскому

Мумбаи (मुंबई, मुम्बई, Mumbai)



Страна: Индия

Штат: Махараштра

Мэр: Датта Далви

Прежние имена: Бомбей

Геогр. координаты: $18^{\circ}58'$ с. ш. $72^{\circ}50'$ в. д.

Площадь: 438 км

Высота над Ур-м моря:
11 м

Население: 19,5 млн.
агломерация св. 32 млн.
чел. (2006)

Часовой пояс: UTC+5.30

Телефонный код: +91 22

Географическое положение



- Мумбаи расположен в устье реки Улхас, занимая острова Бомбей, Солсетт и прилегающее побережье. Город находится на высотах от 10 до 15 метров над уровнем моря. Северная часть Мумбаи является холмистой, самая высокая точка города находится на высоте 450 метров над уровнем моря. Площадь города составляет 437,77 кв.км.



В границах города имеются озёра :Тулси, Вихар, Поваи.

В городе находятся мангровые болота. Береговая линия города изрезана многочисленными ручьями и заливами.

Почва в городе в основном песчаная из-за близости моря, в пригородах аллювиальная, глинистая.

Скальные породы относятся к чёрным базальтам.

Мумбаи находится в зоне сейсмической активности.

Природные условия

- Город, находится в тропическом поясе. Выражены два сезона: влажный и сухой. Сезон дождей длится с марта по октябрь. Сухой сезон с ноября по февраль.
- Средняя температура около 30 °C
- Количество ежегодно выпадающих осадков 2 200 мм. За счёт преобладания холодного северного ветра январь и февраль являются наиболее холодными месяцами.



Население

- Соотношение женщин к мужчинам как 811 к 1000.
- Процент грамотности составляет 77%.
- По религиозному признаку лица, исповедующие индуизм составляют 68% населения города, мусульмане 17%, христиане 4 % и буддисты 4 %.
- В Мумбаи разговаривают на разговорной форме хинди (смесь хинди, маратхи и английского языков), но официальным языком штата Махараштры является язык маратхи.



Из Истории города



- В 1534 году португальцы отторгли острова от Гуджарата, во время правления султана Бахадур-шаха. С появлением португальцев началась христианизация местного населения в католическую веру.
- В 1661 году Португалия передала эти острова как приданное за португальскую принцессу Екатерину де Браганса, королю Англии Карлу II.
- В 1668 году Карл II сдал острова в аренду английской Ост-индийской компании за сумму 10 фунтов золотом в год.



- С 1817 года началась перестройка города, имеющая цель объединить острова в один город. Этот проект был закончен к 1845 при губернаторе Хорнби Велларде
- Во время Гражданской войны в Америке, в 1861—1865 годах спрос на хлопок резко увеличился, и город стал всемирным центром по торговле хлопком.
- К 1906 году население города приблизилось к миллиону
- Восстание военных моряков в феврале 1946 года в Бомбее привело к завоеванию Индией независимости (1947).

Экономический потенциал



- Мумбаи — один из крупнейших экономических центров страны.
- Около 10 % всех рабочих страны работает в этом городе.

Развлечения, СМИ и т.д.

- Мумбаи является главным центром индустрии развлечений.
- Большинство телевизионных и спутниковых сетей Индии расположены в этом городе. Центр киностудии Индии, т. н. Болливуд, расположен в Мумбаи, где имеются и другие, менее известные киностудии.
- В Мумбаи издаются газеты на английском («Таймс оф Индия», «Миддей») бенгальском, тамильском языках, на языках маратхи, хинди.



- В городе работают телевизионные каналы (более 100 на разных языках), радиостанции (7 станций).

Городское управление

- Город управляется муниципальным советом, во главе с мэром, который выполняет чисто номинальные функции.
- Реальная исполнительная власть сосредоточена в руках комиссионера, назначаемого правительством штата.



Преступность среди населения

- Преступность в Мумбаи, по меркам Индии, умеренная.
- В Мумбаи в 2004 году было зарегистрировано 27 577 случаев (в 2001 году — 30991 случаев), имеет место снижение преступности за это время на 11 %.
- Главная тюрьма города — Артур Род.

Образование



- В Мумбаи имеются общественные и частные школы.
- После десяти лет обучения учащиеся 2 года учатся в колледжах по 4 направлениям: искусство, торговля, наука и законодательство.

Спорт



- Крикет самый популярный вид спорта в городе, в него играют многие жители. Город имеет два международных стадиона для игры в крикет — «Ванкхид» и «Брабурн».
- Футбол — второй по популярности вид спорт

Заключение

- По сравнению с другими городами Индии Мумбаи отличается сравнительно высоким уровнем жизни и высокой деловой активностью

Сан-Паулу



- ▶ Страна: Бразилия
- ▶ Первое упоминание: 25 января 1554 года
- ▶ Площадь: 1 523 км²
- ▶ Высота над Ур-м моря: 800 м
- ▶ Население 11 016 703 чел. (2006)
- ▶ Агломерация: 19 357 000 чел. (2005)
- ▶ Часовой пояс: UTC-3
- ▶ Координаты: 23°30'0" Ю.Ш..
46°37'0" З.Д..
- ▶ Телефонный код: 05511

Географическое положение

- ▶ Расположен на Юго-востоке Бразилии, в долине реки Тьете
- ▶ Сан-Паулу расположено на плато, которое является частью Серра-ду-Мар (порт. *Serra do Mar*, морская гряда), что в свою очередь — часть большого региона, известного как Бразильское нагорье.
- ▶ Высота плато над уровнем моря — 800 м, хотя от Атлантического океана оно находится всего лишь в 70 км.



Природные условия



- ▶ В соответствии с классификацией климатов по Кёппену в Сан-Паулу влажный субтропический климат.
- ▶ Температура летом редко достигает 30 °С,
- ▶ Зимой практически не бывает морозов. Снежная буря была зафиксирована официально всего один раз, 25 июня 1918.
- ▶ Дожди довольно сильные, особенно в тёплые месяцы, а в июле и августе их практически не бывает.
- ▶ Ни Сан-Паулу, ни прилегающее к нему морское побережье никогда не подвергались ударам тропических циклонов, и здесь практически никогда не бывает смерчей.
- ▶ В последнее время август, несмотря на то, что это здесь зимний месяц, сухой и жаркий — температура порой достигает 28 °С. Этот феномен называется «*veranico*» (на португальском, маленькое лето).

История



- ▶ Три века тому назад на берегу небольшой реки Тьете возник поселок.
- ▶ Своему росту, а затем и превращению в огромный промышленный город, Сан-Паулу обязан, прежде всего «кофейному буму», начавшемуся в Бразилии на рубеже 19-20 веков.
- ▶ По соседству находился порт Сантус, который стал использоваться для вывоза кофе на экспорт.
- ▶ Промышленное развитие города начиналось с 20 годов прошедшего века, при непосредственном участии иностранного капитала. Город становится центром бразильской автомобильной промышленности, а его внешний облик все более и более приобретает черты больших городов США.
- ▶ В 1822 в Сан-Паулу была провозглашена независимость Бразилии.
- ▶ Особенно бурное промышленное развитие города проходило с середины 50 годов и сопровождалось ростом его населения.

Население

- ▶ Государственный язык, на котором говорит около 90% населения страны, — португальский.
- ▶ Господствующее вероисповедание — католицизм.
- ▶ Национальный состав :
 - 97% населения — бразильцы
 - Прочие национальности представлены немцами, японцами, итальянцами, португальцами, галисийцами, индейцами (араваки, тупи-гуарани и др.), евреями.



Фотографии



Ibirapuera Park.



Экономика

▶ В Сан-Паулу хорошо развиты:

- Металлургия и металлообработка
- Машиностроение
- Пищевая (молочная, мясоконсервное, мукомольное маслобойная)
- Табачная
- Легкая
- Бумажная Мебельная и др. промышленность



- ▶ С самого начала 20-го столетия Сан-Паулу был экономическим центром Бразилии.
- ▶ Из-за мировых войн и Великой депрессии объём поставок кофе в США и Европу существенно снизился, что привело к тому, что кофейные магнаты начали инвестировать деньги в промышленность.
- ▶ В результате Сан-Паулу стал важнейшим промышленным центром страны.

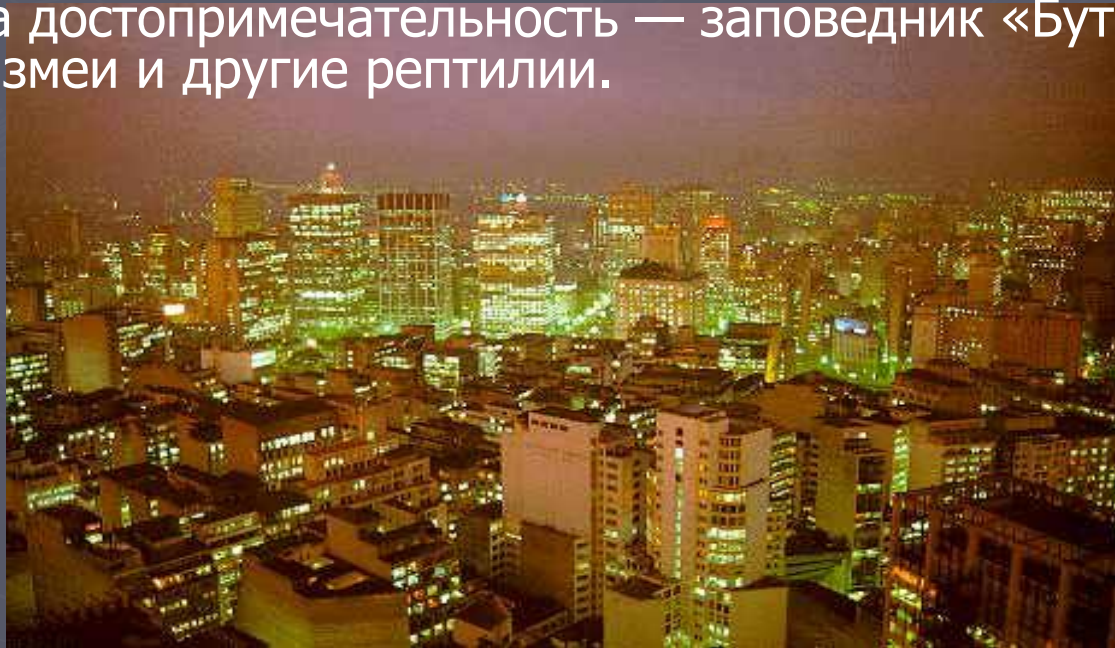
Образование



- ▶ В городе имеются большое количество средних школ университетов
- ▶ Самый известный университет: Сан-Паульский государственный университет

Туризм

- ▶ Сан-Паулу славится своей ночной жизнью. Путеводители насчитывают в городе 12 500 ресторанов, 15 000 баров и ночных клубов, оформленных в самом разном стиле, в которых проводят время местные жители и гости города самых разных национальностей.
- ▶ Сан-Паулу прекрасно подходит и для шоппинга, и для культурного досуга.
- ▶ В городе есть Музей Живописи, Государственная картинная галерея, Музей Импиранья (основанный императором Педру I), Музей современного искусства.
- ▶ Ещё одна достопримечательность — заповедник «Бутантан», где собраны змеи и другие рептилии.



Спорт



- ▶ Фанаты футбола обычно не обходят своим вниманием стадион «Пакаэмбу», где часто выступал знаменитый Пеле — «король бразильского футбола».
- ▶ Кроме того, в городе есть крупнейший в мире стадион, принадлежащий одному клубу — «Морумби» — который вмещает 150.000 зрителей (второй показатель после «Мараканы»), стадион «Сан-Паулу»
- ▶ Также в городе есть ипподром

Заключение

- ▶ Крупнейшим индустриальным центром всей Латинской Америки является бразильский город Сан-Паулу.



Джакарта

- Страна: Индонезия
- Площадь: 664 км²
- Население: 8 557 000
- Агломерация:
17 929 000
- Плотность: 12 628
человек на кв. км.
- Координаты: 6°10' ю.
ш. 106°48' в. д.
- Часовой пояс:



Географическое положение

- Расположена на северо-западе побережья острова Ява при впадении реки Чиливунг (Кали Бесар) в Яванское море.
- Входит в административный регион Ява.
- Реки: Чиливунг, Маланг, Ангке, Чиденг и др.



Природные условия

- Влажность 73 %.
- Среднегодовое количество осадков — 2 000 мм.



История

- Официальной датой основания считается 22 июня 1527 (отмечается как День города), когда войска султаната Демак одержали победу над португальским флотом и, захватив поселение Сунда-Келапа, где португальцы собирались создать форт, назвали его Джаякертой (город победы).
- В 1619 разрушена голландцами, которые построили на ее месте **форт Батавия**.
- С 1621 это название получил и выросший вокруг форта город, ставший центром Нидерландской Индии.
- С начала японской оккупации в 1942 городу возвращено название Джакарта.

Административное деление

- Официально Джакарта является не городом, а провинцией со статусом столицы, поэтому управляется не мэром, а губернатором. Как провинция, Джакарта делится на пять городских муниципалитетов (kota) (ранее муниципалитетов — kotamadya), каждый из которых возглавляет мэр (walikota) и один округ (кабупатен), управляемый бупати (bupati).
- Список городских муниципалитетов Джакарты:
 - Центральная Джакарта (Jakarta Pusat)
 - Восточная Джакарта (Jakarta Timur)
 - Северная Джакарта (Jakarta Utara)
 - Южная Джакарта (Jakarta Selatan)
 - Западная Джакарта (Jakarta Barat)
 - Округ Тысячи Островов (Kepulauan Seribu)

Население

- Население Джакарты растет очень быстро - с 1930 года оно увеличилось почти в 17 раз. Ныне в городской агломерации Джакарты проживает 17 миллионов человек.
- Религиозный состав:
 - 85,5 % — мусульмане,
 - 5,2 % — протестанты,
 - 4,8 % — католики,
 - 3,5 % — буддисты,
 - 1 % — индуисты.



Экономика

- Крупнейший промышленный центр страны (свыше 27 тыс. предприятий, в том числе более 8 тыс. кустарных).
- Хорошо развиты такие промышленности как: Автосборочная, текстильная, швейная, обувная, электронная, пищевая, химическая, фармацевтическая, полиграфическая, стекольная, бумажная, деревообрабатывающая, судоремонтная судостроительная, металлообрабатывающая промышленность.
- Активно осваиваются новые промышленные зоны (Пуло-Гадунг, Анчол, Пуло-Мас, Чемпака-Путих, Гандариа, Плуит).
- В 13 км к северу находится порт Танджунгприок (1877—1883) — основной контейнерный терминал страны. Вывоз чая, коры хинного дерева, кассавы, кофе, каучука, копры, пальмового масла и др.



Образование



- Более ста академий и высших учебных заведений, в том числе 18 университетов (крупнейший — Университет Индонезия).

Достопримечательности

- Национальный музей (1778)
- Музей истории города
- Музей ваянга
- Музей вооружённых сил «Ксатрия Мандала»
- Музей «Пурна Бхакти Пертиви» (подарков президенту, 1993)
- Планетарий
- Зоопарк (1864)
- Сафари
- Национальная галерея искусств
- Этнографический парк «Прекрасная Индонезия в миниатюре» (1975)
- Парк грёз в Анчоле
- Крупнейшая в юго-восточной Азии мечеть «Истиклял» (1978, арх. Силабан)
- Памятники голландской колониальной архитектуры (район «Кота»)
- Национальный монумент (132 метра)
- Дворец «Мердека» (1816) — официальная резиденция президента Индонезии
- Телецентр.



Бамбуковый барабан –
традиционный
индонезийский музыкальный
инструмент

Спорт

- Стадион «Сенаян»
(1962, 100 тыс. мест,
построен с помощью
России)



Заключение

- Крупнейший промышленный центр страны
- Джакарта - Важный узел шоссейных и железных дорог, воздушного и морского сообщения.
- Джакарта является одним из крупнейших городов в мире

Подойдя к заключению своей работы, мне хотелось бы сказать, что все горда мира очень различны между собой. Двух одинаковых городов найти невозможно. У каждого населённого пункта свои географические особенности, климат, а главное своя история и культура.

P.S.

- К числу крупнейших городских агломераций можно также отнести такие города как:
 - Манила (Филиппины)
 - Лос-Анджелес (США)
 - Дели (Индия)
 - Каир (Египет)
 - Шанхай (Китай)
 - Москва (Россия)
 - Буэнос-Айрес (Аргентина)
 - Лондон (Англия)
 - Тегеран (Иран)
 - Карачи (Пакистан)
 - Дакка (Бангладеш)
 - Стамбул (Турция)
 - Париж (Франция)
 - Пекин (Китай)
 - Лагос (Нигерия)

Библиография

- Газета : География. «1 Сентября»
- Интернет энциклопедия «Википедия»
- Большая энциклопедия Кирилла и Мефодия (электронная)
- Большой словарь географических названий (В.М. Котляков Екатеринбург 2003г)
- Большой иллюстрированный энциклопедический словарь (А.П. Притворов А.Н. Бушнев Москва 2004г)