

**Волшебная
страна**

АБХАЗИ

д

АБХАЗИЯ

(абх. *Ап̄сны — Апсны́* — (в переводе с абхазского «страна апсов (абхазов)», по народной этимологии — «страна души») — де-факто самостоятельная Республика Абхазия)





АБХАЗИЯ

- расположена в северо-западной части Закавказья между реками Псоу и Ингур, на юго-западе омывается Чёрным морем.





**Лучше гор могут быть только
горы ...**



ОЗЕРО РИЦА

- **Рица** (Большая Рица; абх. *Рица*, груз. რიცა) — горное озеро ледниково-тектонического происхождения на Западном Кавказе, в Абхазии.
- Расположено на высоте 950 м над уровнем моря в долине реки Лашипсы, к востоку от Гагрского хребта.
- Площадь — 1,49 км², длина — 2,5 км, ширина — до 1,05 км. Средняя глубина составляет 63 м, наибольшая — 116 м.
- Из озера Рица вытекает продолжение р. Лашипсы — р. Юпшара, приток р. Бзыбь.

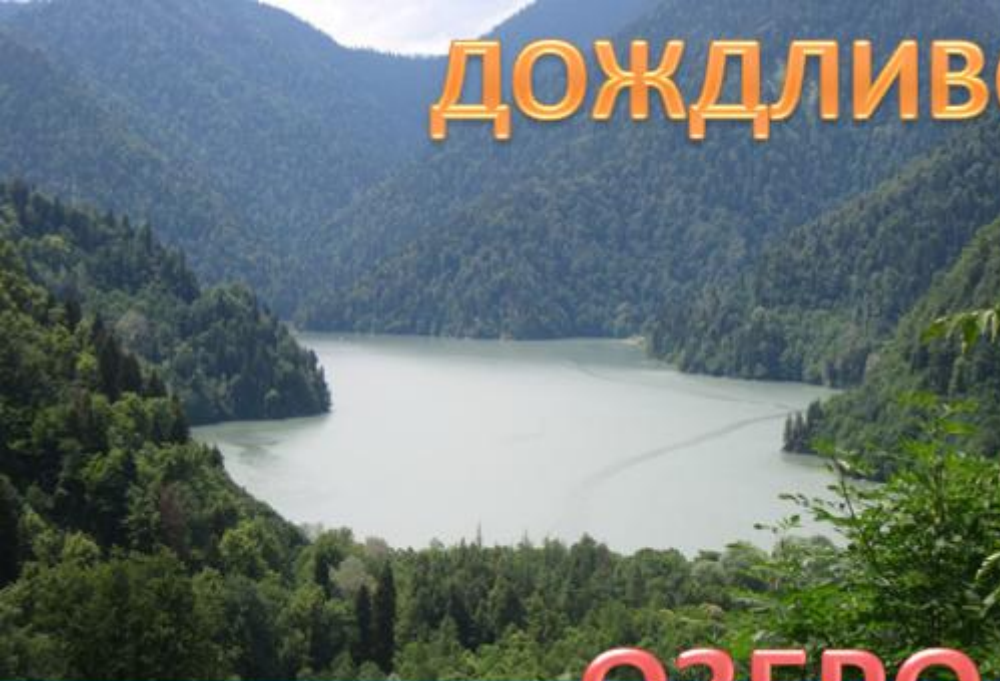


Легенда об озере Рица

«Когда-то в горах Абхазии, на том месте, где лежит озеро Рица, была долина, по которой протекала широкая река. Она несла свои воды к морю и была так спокойна, что даже ребенок мог безбоязненно в ней купаться. По берегам реки раскинулись сочные пастбища, на которых пасла стадо девушка Рица. Она была так красива, что с цветом ее губ не могли соперничать даже пунцовые горные тюльпаны, море не могло затмить голубизну и блеск ее глаз, а снега на вершинах казались черными по сравнению с белизной ее лица. У Рицы были три брата: старший Агепста, средний Ацетук и младший Пшегишха. Братья целыми днями бродили в горах и охотились. Однажды братья отправились в горы. Рица ждала их, потом собрала стадо и, не зажигая костра, легла на берегу и запела песню. Голос ее лился так плавно и красиво, что ночные птицы перестали перекликаться. Услышали эту песню два лесных разбойника — братья Гега и Юпшара. Хлестнул коня Юпшара и помчался в ту сторону, откуда доносилась песня Рицы. Никогда не встречал он такой красавицы. Он бросился к Рице и схватил ее в объятия. Рица стала звать о помощи и забилась в его руках. Увидел это сокол он полетел к братьям рассказать о том, что грозит их сестре. Они помчались на помощь сестре, но было поздно... Юпшара не выпускал Рицу из объятий. Тогда Пшагншха поднял свой щит и метнул его в насильника да промахнулся. Щит упал поперек реки и запрудил течение. Увидела Рица, что у ее ног разливается огромное озеро. Не смогла девушка перенести позора и бросилась в озеро... Юпшара обратился в бегство. Братья кинулись в погоню за ним и настигли. Агепста схватил его и швырнул в озеро. Но закипела вода, перебросила Юпшару через щит и понесла в море. Тщетно цеплялся Юпшара за склоненные у берегов кусты. Не смог спасти его и Гега... А три брата, охваченные горем, окаменели, превратились в высокие горы. Стоят они и до сих пор над прозрачной водой озера, охраняя вечный сон



ДОЖДЛИВОЕ ЛЕТО



ОЗЕРО РИЦА



СУХОЕ ЛЕТО

ВОДОПАД «ДЕВИЧЬИ СЛЕЗЫ»



Легенда о «Девичьих слезах»

Стоял на этом месте один-единственный дом. И жила в нем семья пастухов. И была у стариков дочь - молодая красивая девушка. Имя ее сейчас забылось. Пасла эта девушка коз и часто уходила с ними высоко в горы. Там она и приглянулась горному духу, и они полюбили друг друга. Узнала об этом злая ревнивая волшебница, крикнула так, что ходуном заходили горы, закипели реки и с корнем вырвались многовековые деревья.

Решила злая волшебница погубить молодую девушку, ибо бессильна была она бороться с горным духом. Стерегла волшебница девушку денно и ночью. И выследила ее однажды, когда пришла девушка со стадом к краю обрыва. Схватила волшебница девушку, подняла высоко ее над горными хребтами. Взмолилась девушка и стала звать друга своего, но он был тогда далеко от этих мест - парил высоко над другим отрогом Кавказских гор - и не услышал призывов своей возлюбленной. Тогда стала просить девушка волшебницу пощадить ее любовь. Но неумолима была волшебница. Она была уже готова бросить девушку на острые скалы, как вдруг брызнули слезы любви из глаз красавицы, и зазвенел ее голос по ущельям и кручам: «Пусть я умру, но отольются тебе мои слезы. И тысячу лет, и две будут литься они с горного уступа. И не будет тебе покоя вовек - за погубленную любовь человеческую».

С тех пор и льются водопадом девичьи слезы.



**ВОДОПАД
«МУЖСКИ
Е СЛЕЗЫ»**



Легенда о «Мужских слезах»

"Давным-давно,- рассказывают старики,- в этих местах жила только одна семья. Единственная дочь, красавица по имени Амра, уходила на берега Бзыби, чтобы пасти коз, и пела песни, долетавшие до ее возлюбленного, который жил в горах. Настолько хороша была девушка и так хороши были ее песни, что ревностью вспыхивало сердце русалки, жившей в водах Бзыби. Однажды, не в силах вытерпеть красоты Амры, поднялась на скалу русалка и хотела сбросить девушку вниз. Горько заплакала красавица Амра. Потекли по скале ее девичьи слезы и достигли реки. На призыв о помощи поднялся из реки бог воды. Грозно окликнул он завистливую русалку. И превратилась она от страха в камень. Не в память о спасении Амры до сих пор сочатся из-под скалы родники...

А возлюбленный Амры, Адгур, охотясь в это время в горах, вдруг почувствовал в сердце боль. Понял он, что какое-то несчастье грозит его любимой и что он не может ей помочь... Скупые слезы воина упали на камень..."

И вот, словно подтверждая древнюю легенду, дальше через несколько километров, за Голубым озером, до которого еще предстоит доехать, сочатся из камня редкие, скупые



ГЕГСКИЙ ВОДОПАД

- Гегский водопад (он же Черкесский водопад) — высотой около 70 метров (по другим данным 50-55 м).
- Расположен в северных отрогах Гагрского хребта на высоте 530 метров над уровнем моря, в борту долины реки Гега, в 6 километрах от места её слияния с рекой Юпшара.
- Р. Гега, имеющая длину 25 км и являющаяся крупнейшим из правых притоков реки Бзыбь.



ГЕГСКИЙ ВОДОПАД




Голубое озеро

- Голубое озеро (абх. *Адзиасицва*, груз. ცისფერი ტბა) — озеро в Абхазии.
- У самой обочины дороги, словно в оправе из грубых горных камней, застыл сияющий сапфир.
- Голубое озеро карстового происхождения. Оно невелико: площадь его всего лишь 180 квадратных метров, но глубина достигает до 76 м





ГОЛУБОЕ ОЗЕРО



Легенда о Голубом озере

Прекрасная Дзыдзлан - владычица вод. Живет она в богатых чертогах глубоко под водой. Ее красивые золотистые волосы волнами спускаются до пят, причем пятки у нее спереди, а ступни сзади - никто не может повалить ее на спину. Влюбляется она только в самых красивых мужчин, заманивает их к себе, а затем отпускает с богатыми подарками.

Жил-был на свете один очень ленивый пастух, к тому же очень уродливый. Пас он стадо на склонах горы Мамдзышха. И прослышал лентяй, что где-то в этих местах живет красавица Дзыдзлан. Очень ему захотелось ее увидеть и чтобы она полюбила его. И так как лентяй полагал, что необычайно хорош собой, то часто стал уединяться на зеленой лужайке на берегу ручейка, вытекавшего из пещеры недалеко от реки Бзыбь.

Красавица узнала, что на поляне бывает какой-то мужчина. Она решила пойти посмотреть, кто это так добивается ее внимания. Но когда Дзыдзлан подошла к спящему и увидела его уродство, она рассвирепела, схватила сонного лентяя и швырнула на землю.

Удар был настолько сильным, что потолок находившейся под лужайкой пещеры не выдержал и рухнул. И образовалось здесь со



НОВЫЙ АФОН


- **Но́вый Афóн** (абх. *Афон Ҩыц*, груз. *ახალი აფონი*) — город в Гудаутском районе Абхазии.
- Ранние названия — *Псырцха*, *Анакопия*. Находится на побережье Чёрного моря.
- **Новый Афон** – чудесный курорт Абхазии, расположенный в 21 километре к северо-западу от города Сухум. Если смотреть на прибрежную полосу **Афона** с самолета, то Новоафонские горы – отроги Кавказского хребта, подступающие к курорту с севера, выглядят "выступом", выступ по-абхазски – "анакоп".



Симоно-Кананитский монастырь (Новоафонский монастырь)


- православный монастырь расположенный у подножия Афонской горы в Абхазии.
- Основан в 1875 году монахами со Старого Афона (Греция) из обители св. Пантелеимона.





**СИМОНО-КАНАНИТСКИЙ
МОНАСТЫРЬ**

(НОВОАФОНСКИЙ МОНАСТЫРЬ)



ГИДРОЭЛЕКТРОСТАНЦИЯ



НОВОАФОНСКАЯ ПЕЩЕРА

- **Новоафонская пещера** — одна из крупнейших пещер в мире, огромная карстовая полость, по своим размерам соперничает с самыми большими подземельями мира, как Шкоцианская пещера в Словении и Карлсбадская в США.
- Представляет собой огромную карстовую полость объёмом около 1 млн м³.





НОВОАФОНСКАЯ ПЕЩЕРА



ПРИМОРСКИЙ ПАРК



Сухум

- **Суху́м** (абх. *Аҕәа /а́куа/*, груз. სოხუმი /сохуми/, с 1936 по 1993 годы — **Сухуми**, название часто используется и в настоящий момент) — столица Республики Абхазия и одноимённой претендующей на её территорию автономной республики в состав Грузии.
- Статус города — с 1848 года. Расположен в центральной части республики, в 107 км от границы с Россией на побережье Чёрного моря, на берегу Сухумской бухты.





СУХУМ

КАМАНЫ

- **Каманы** -это настоящая православная святыня. О нем есть упоминание в Святом писании, в житии Иоанна Златоуста. Очень намоленное и благодатное место с красивыми легендами. Там находится Каманский мужской монастырь, действующий. В храме монастыря хранится каменный гроб Иоанна Златоуста (прибл. 407 г. н. э.). Мощи были перевезены в Константинополь... в старину, не помню когда. Там же недалеко, на горе Гумбиху, есть храм св. мученика Василиска. Недалеко от храма - гробница Василиска (прибл. 308 г н.э.) и благодарный святой источник.





КАМАНЫ

ПИЦУНДА



Пицунда (абх. *Пицунда*, груз. *პიჭუნბთა*) — город (с 10 июня 2007 г.; до этого — посёлок городского типа) в Абхазии, приморский климатический курорт на одноимённом мысе Черноморского побережья Кавказа, в 25 км к югу от Гагры.



ПИЦУНДА



Гагра

- **Гагра** - уникальное место отдыха, сочетающее в себе краски современной курортной жизни и природную первозданность, свойственную всей территории Абхазии.
- **Гагра** - город удивительной красоты: живописные парки и набережные, яркая экзотическая растительность, горные озёра и реки. Особенно привлекателен район Старой Гагры, хранящий многочисленные памятники истории и отражающий непростую судьбу этой замечательной страны.





ГАГРА




«Пробка по Абхазски» или несколько слов об абхазских коровах

- в Абхазии корова - почти священное животное! Коровы могут пастись за несколько километров от дома, гулять там, где вздумается, в том числе и по склонам высоких холмов. При этом они, словно горные козы, отважно взбираются по склонам между валунов и деревьев. В таких местах наши российские буренки и шагу ступить бы не смогли, а абхазским коровам - хоть бы что!
- И, как ни странно, пасутся они без пастухов или иных "сопровождающих", а вечером сами возвращаются домой.
- А еще (предостережение тем, кто будет за рулем!) у абхазских коров есть одна неприятная привычка: они очень любят гулять по автодорогам и даже спать на теплом асфальте посреди проезжей части. И местные водители на своих авто вынуждены объезжать их стороной. И при этом на клаксоны не давят, стараясь не беспокоить коров.



Самые лучшие места для отдыха в Абхазии

- <http://grantotel.ru> – частная мини гостиница «Грантотель» - **очень рекомендую, хозяева очень милые и добрые люди.**
- <http://www.apm-litfond.ru> – пансионат «Литфонд»
- <http://samsh-rosha.ru> – пансионат «Самшитовая роща»
- <http://apsny.aelita.su/hotel-abaata> - отель «Абаата»



ХОРОШЕГО ОТДЫХА В АБХАЗИИ