

АБХАЗИЯ



Павлов Е. ученик 11 класса ГБОУ школа №104 Санкт-Петербурга
Учитель Шиженская Нина Николаевна






Условные обозначения:

- Города
- Поселки городского типа
- Поселки
- Железные дороги
- Автомобильные дороги
- Ж/д вокзалы
- Порты и пристани
- Автосервис
- АЗС
- Музеи
- Памятники архитектуры
- Действующие храмы
- Монастыри
- Скальные монастыри
- Святые источники
- Минеральные источники
- Водопады
- Пещеры (экскурсионные)
- Аквапарк
- Форелевое хозяйство



Флаг Абхазии



Герб Абхазии



Форма правления: Президентско-парламентская республика

Правительство:

Президент

Вице-президент

Премьер-министр



Александр Золотинкович
Анкавб



Михаил
Валерьевич Логуа



Леонид Иванович
Лакербая

По состоянию на октябрь 2012 года

в Абхазии 8 городов и 105 сёл

**Общая занимаемая территория:
8665 км²**

**Большую часть территории (около
75 %) занимают отроги Главного
(Водораздельного) хребта**





Thanks to Varna Paraplaners















Краснодарский край

РОССИЙСКАЯ ФЕДЕРАЦИЯ

Карачаево-Черкесия

ГРУЗИЯ

Красная поляна

Гагрский хребет
Пещера Крубера-Воронья
Массив Арабика

Бзыпский хребет

Абхазский хребет

Кодорский хребет

ЧЁРНОЕ МОРЕ

Агепста 3 256 м
оз. Рица

Пшыш 3 790 м

Шхализга 3 026 м

Домбай 4 046 м

Кышкаджер 3 822 м

Ходжал 3 313 м

Адлер

Гагра

Пицунда

Гудаута

Сухум

Гулрыпш

Цабал

Очамчыра

Ткуарчал

Гал

Джвари

Зugdidi

Анаклия

Архыз

Теберда

Учкулан

Квемо-Ажара

Омаршара

Кодорское устье

Галидзга

Окум

Хоб

Ингур

Лаба

Аксаут

Абхаз

Кяласур

Кодор

Галидзга

Окум

Хоб

Ингур

Теберда

Кубань


40°

41°

42°

43°







Краснодарский край

РОССИЙСКАЯ ФЕДЕРАЦИЯ

Карачаево-Черкесия

Гагрский хребет
Пещера Крубера-Воронья
Массив Арабика

Агепста 3 256 м
оз. Рица
Бзып
Бзыпский хребет

Абхазский хребет
Шхализга 3 026 м

Кышкаджер 3 822 м
Домбай 4 046 м

ЧЁРНОЕ МОРЕ

Кодорское ущелье
Кодорский хребет
Ходжал 3 313 м

Галидзга
Окум
Хоб

ГРУЗИЯ



Перепись 1989:

**Население Абхазии составляло 525 061
человек, из них абхазы — 95 853
человек**

Перепись 2003:

**Население Абхазии составляло 215 972
человек**

Перепись 2011:

**Население Абхазии составляло 240 705
человек, из них абхазы — 122 100
человек**



Р О С С И Я

Условные обозначения:

- Города
- Поселки городского типа
- Поселки
- Железные дороги
- Автомобильные дороги
- Ж/д вокзалы
- ⊕ Порты и пристани
- ⊕ Автосервис
- ⊕ АЗС
- ⊕ Музеи
- ⊕ Памятники архитектуры
- ⊕ Действующие храмы
- ⊕ Монастыри
- ⊕ Скальные монастыри
- ⊕ Святые источники
- ⊕ Минеральные источники
- ⊕ Водопады
- ⊕ Пещеры (экскурсионные)
- ⊕ Аквапарк
- ⊕ Форелевое хозяйство

Черное море

Грузия

Религия



Несколько десятков православных храмов



Два монастыря



Пять действующих языческих святилищ



Две действующие мечети



Католическая и лютеранская церкви



Синагога

Национальная одежда Абхазии



Мужская национальная одежда



Мужская приталенная длинная чоха (черкеска) из региона Самегрело-Апхазети (Мегрелия и Абхазия). Ахалухи (сорочка) из шелка с высоким горлом. Папанакки - головной убор из расшитого бархата в помещении закреплялся на плече. Сапоги кожаные военного образца



Дворянская мужская одежда из региона Картли и Кахети. Рукава разрезные. Ткань чоха расшита золотом. Ахалухи (сорочка) из белой ткани с воротником-стойкой. Серебряный пояс, кинжал. Сапоги кожаные военного образца.

Женская национальная одежда



Традиционное женское платье, нагрудная вставка украшена тесьмой. Накидка короткая с широкими разрезными рукавами. Головной убор - чихти-копи - сделан из бархата и расшит бисером.



Городское женское платье. Гипюровый ахалухи (сорочка) с отделкой из бархата. Накидка с расклепанными разрезными рукавами расшита вручную. Чихти - головной убор - расшит бисером.

Национальная еда Абхазии







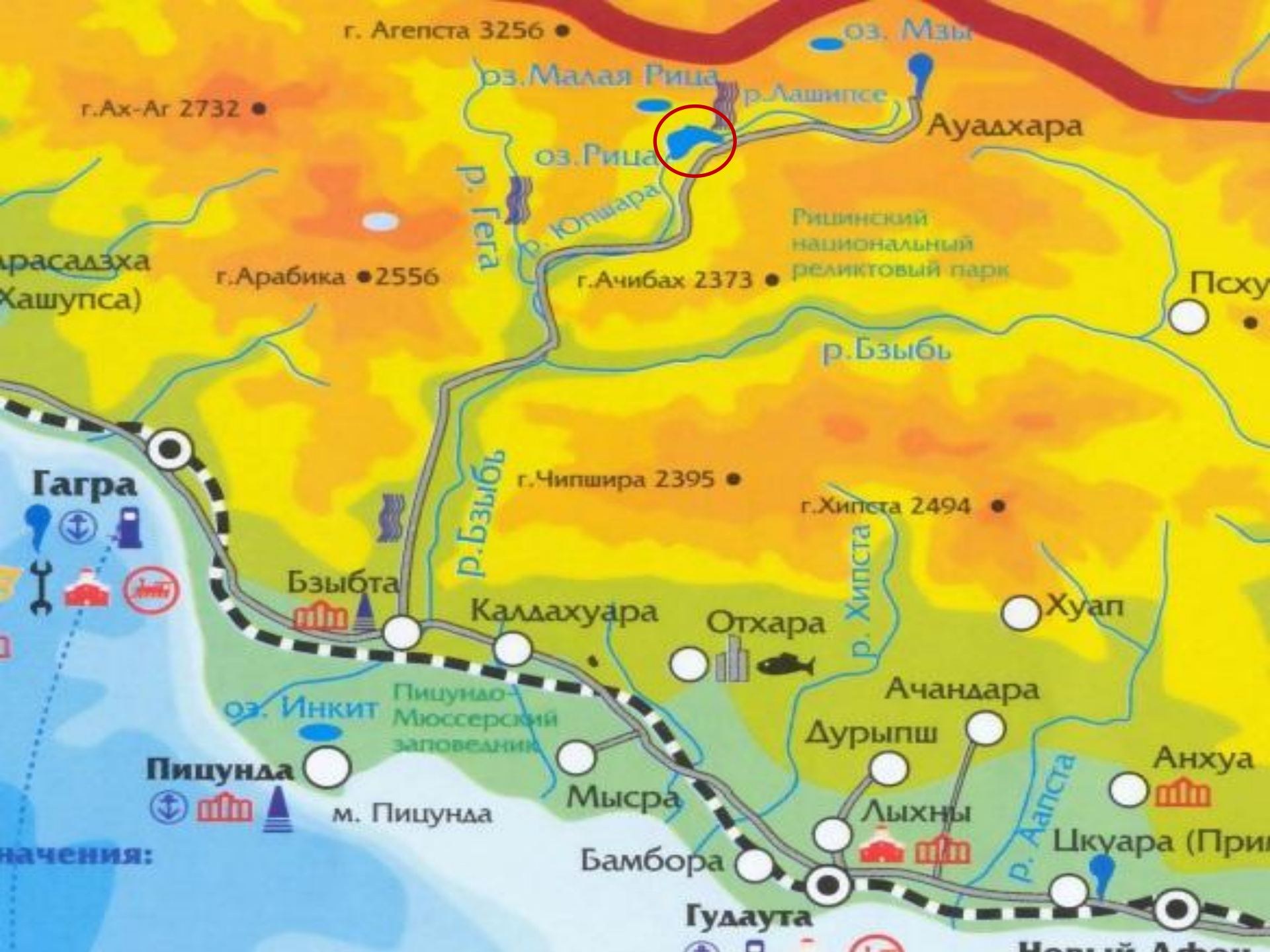


Природные ресурсы

Абхазия располагает запасами каменного угля (более 5,3 млн.т.), торфа, мрамора, гранита, известняка, мела, свинца, разнообразных стройматериалов. На шельфе Абхазии имеются небольшие месторождения нефти и газа. Общая площадь земель сельхозназначения — 421,6 тыс.га. По водообеспеченности Абхазия занимает одно из первых мест в мире: на один квадратный километр территории приходится более 1,7 млн.куб.м. речного стока в год. Общая длина 120 рек — более 5 тыс.км. В основном это стремительные горные потоки, что является потенциалом развития малой гидроэнергетики. Лесом покрыто примерно 57% территории (497 тыс.га); общий объем запасов древесины сократилась за последние 5 лет со 103 до 83,1 млн.куб.м..

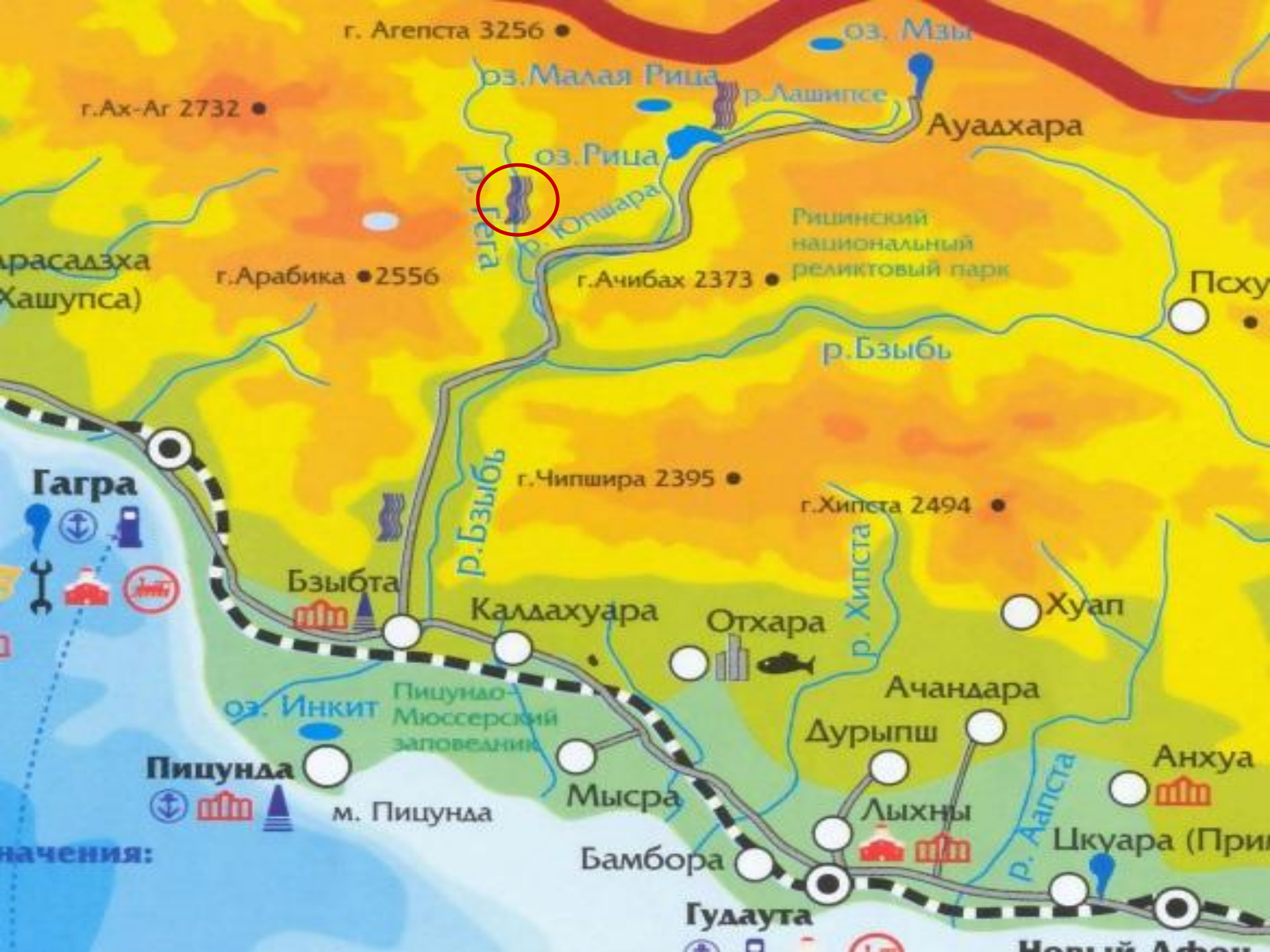
Сельское хозяйство

До войны 1992—1993 гг. сельское хозяйство было ориентировано на использование уникальных климатических ресурсов Абхазии для удовлетворения потребностей СССР. Поэтому среди посевов преобладали субтропические: цитрусовые (мандарины, апельсины, лимоны), чай, табак, грецкий орех и др. Выращивалась кукуруза, виноград, овощи. После войны внешняя торговля и переработка прекратились, и сельское хозяйство стало инструментом выживания. Сейчас для местного потребления высевают главную зерновую культуру — кукурузу, захватившую и уголья, ранее занятые субтропической экзотикой, с небольшими вкраплениями посевов табака (табачная промышленность работает в основном для нужд самой Абхазии). После войны сильно поредели стада крупного рогатого скота, коз и овец, — сначала из-за угона и истребления, а затем из-за уменьшения кормовой базы. Продажа овощей и цитрусовых (мандаринов, лимонов, апельсинов) в Россию и курортникам увеличивается, но выращивание носит кустарный характер. До последнего времени Абхазия обеспечивала себя молочными и мясными продуктами лишь на 40 %; значительна доля импорта даже овощей, фруктов, бахчевых, винограда и растительных масел.









г. Аренста 3256

оз. Мзы

г. Ах-Аг 2732

оз. Малая Рица

р. Лашипсе

Ауадхара

оз. Рица

р. Юпшара

Рицинский национальный реликтовый парк

г. Арабика 2556

г. Ачибах 2373

Псху

Красадзха (Хашупса)

р. Бзыбь

Гагра

г. Чипшира 2395

г. Хипста 2494

Бзыбта

р. Бзыбь

Калдахуара

Отхара

Хуап

оз. Инкит

Пицунао-Мюссерский заповедник

Пицунда

м. Пицунда

Мысра

Ачандара

Дурыпш

Анхуа

значения:

Бамбора

Лыхны

Цкуара (Приг...)

Гудаута

Новый Афон









АБОТАНИКАТӘ БАХЧА

HORTUS BOTANICUS

БОТАНИЧЕСКИЙ САД
















АБАТЪТЪ





Лео Антонович Бокерия (родился 22 декабря 1939, Очамчира) — ведущий кардиохирург России, известный ученый и организатор медицинской науки.



Диана Гудаевна Гурцкая (родилась 2 июля 1978 года, Сухуми) — российская эстрадная певица. заслуженная артистка России, народная артистка Чечни.



Виталий Кухинович Дараселия
(родился 9 октября 1957, Очамчира,
погиб в автокатастрофе 13 декабря
1982) — советский футболист,
полузащитник, заслуженный мастер



Гу́лия Георгий Дмитриевич
(1913 — 1989) — известный абхазский
писатель.
Заслуженный деятель искусств
Грузинской ССР (1943). Заслуженный