

АБХАЗИЯ



Интерфлаг



Интерфлаг

Абха́зия



- Абха́зия (абх. Апысны [Апсны́], груз. აფხაზეთი [Апхазети]) — спорная территория и частично признанное государство в северо-западной части южного склона Главного Кавказского хребта, на северо-восточном побережье Чёрного моря. Фактически контролируется правительством Республики Абхазия (абх. Апысны Ахэынткарра), легитимность которого признаётся 4 государствами — членами ООН (Россией, Венесуэлой, Никарагуа, Науру), частично признанной Южной Осетией и непризнанными НКР, ПМР и ЛНР. В резолюции Генеральной Ассамблеи ООН признаётся частью Грузии, согласно административно-территориальному делению которой она является Автономной Республикой Абхазия (абх. Апыснытэи Автономтэ Республика). Состоит из 7 исторических областей (об этом напоминают 7 звёзд на государственном флаге) — Малая Абхазия, Бзыпън, Гума, Абжуа, Самурзакан, Дал-Цабал, Псху-Аибга. По состоянию на октябрь 2012 года в Абхазии 8 городов и 105 сёл.

ЭТИМОЛОГИЯ



- ▣ Топоним «Абхазия», как имя собственное, обозначающий название страны и этноним «абхазы», проникли в русский язык из грузинского наименования Абазгии и абазгов — одного из раннеабхазских племён, населявших территорию современной Абхазии со II века до н. э.
- ▣ Вплоть до середины XIX века, в большинстве иностранных источников Абхазия именовалась страной «Абаза», в России «Абеза» (позже «Обез»), но постепенно эти экзонимы были вытеснены, производным от грузинского «Апхазети», русским топонимом «Абхазия». Через русский язык это название проникло в большинство других языков мира (англ. Abkhazia, фр. Abkhazie, нем. Abchasien).
- ▣ Топоним «Апсны» [Апсны́] — слово с прозрачной этимологией: «апс» [апс] — корень самоназвания абхазов «апсуаа» [апсуаа] и «ны» — локативный суффикс — «страна апсов (абхазов)».

История



Абхазия и Грузия на обзорной карте

- ▣ Археологические находки свидетельствуют о пребывании человека на территории Абхазии ещё в эпоху нижнего палеолита (стоянка Яштух 300 — 400 тыс. лет назад).
- ▣ Во второй половине I тысячелетия до н. э. на территорию современной Абхазии проникли греки; ими были основаны портовые города-колонии (Диоскуриада — на месте нынешнего Сухума, Гюэнос — на месте Очамчиры, Питиунт — на месте Пицунды). Эта земля получила от греков имя «Гениохия», а коренные жители — гениохи («Гениох» с древнегреческого — «возница, возчик»).

География



Карта
Абхазии


- Абхазия расположена в северо-западной части Закавказья между реками Псоу и Ингур, на юго-западе омывается Чёрным морем. Побережье, длиной более 210 км, мало изрезанное, часто встречаются широкие галечные пляжи. Морские просторы, субтропическая растительность, бурные реки и вершины Большого Кавказа придают Абхазии исключительную живописность. На севере и северо-востоке граничит с Россией (Краснодарским краем и Республикой Карачаево-Черкесия); на юго-востоке и юге с Грузией (регион Самегрело и Земо-Сванети).

Климат



- Климат Абхазии обусловлен её прибрежным положением и наличием высокогорных хребтов.
- На побережье климат влажный субтропический. Средняя температура января от +2 до +4 °С. Средняя температура августа от +22 до +24. Среднее количество осадков — около 1500 мм в год. Среднегодовая температура составляет +15 °С.
- В горах чётко выражена высотная поясность, что обуславливает большие различия в климате различных горных местностей. Субтропический климат в горах простирается приблизительно до отметки в 400 м. Вечные снега лежат на высоте от 2700 — 3000 м.

Рельеф



Домбай-
Ульген

- Большую часть территории республики (около 75 %) занимают отроги Главного (Водораздельного) хребта, ограничивающего Абхазию с севера: Гагрский, Бзыбский, Абхазский и Кодорский хребты. Наивысшая точка хребта — гора Домбай-Ульген (4048 м). Через Главный хребет в Абхазию ведут перевалы Клухорский (2781 м), Марухский (2739 м) и другие. В настоящее время дороги, ведущие через перевалы из Абхазии в Грузию, заминированы, и сообщение по ним не осуществляется.
- С юго-востока в Абхазию заходит, постепенно сужаясь, Колхидская низменность. Узкая полоса низменности тянется вдоль побережья к северо-западу от реки Кодор. Между горами и низменностями пояс холмистых предгорий. В Абхазии развиты карстовые явления, (пещеры: Воронья, Абрскила, Анакопийская и другие). В Абхазии находится самая глубокая карстовая пещера мира — полость Крубера-Воронья (глубина 2080 метров), находящаяся неподалёку от Гагры. В шести километрах от Гагры находится живописная гора Мамзышха.


Гидрология



Озеро
Рица

- ▣ Реки принадлежат бассейну Чёрного моря. Наиболее значительные из них — Кодор (Кудры), Бзыбь, Кяласур, Гумиста — многоводны, потенциальные гидроэнергетические ресурсы свыше 3,5 млн квт. Питание рек преимущественно дождевое и снеговое, имеет место весенне-летнее половодье. На территории Гагрского района Абхазии протекает самая короткая в мире река Репруа, её длина всего 18 метров. В горах расположены живописные озёра Рица и Амткел.
- ▣ Гегский водопад пользуется большой популярностью у туристов.
- ▣ В фильме «Приключения Шерлока Холмса и доктора Ватсона» сцена о схватке Холмса с профессором Мориарти у Рейхенбахского водопада снималась в Абхазии, у Гегского водопада.

Почвы



- На низменностях и в предгорьях сочетаются болотные, субтропические подзолистые, краснозёмные и желтозёмные почвы. В горах до высоты 1700 м — перегнойно-карбонатные и бурые лесные почвы, выше — дерновые и дерново-травянистые горно-луговые.

Флора и фауна



- Флора Абхазии включает более 3500 видов растений, из которых 180 видов представлены древесными и кустарниковыми формами, остальные травянистыми. Около 400 видов — эндемики Кавказа, а свыше 100 видов встречаются на планете только в Абхазии. Лесами покрыто свыше 52 % площади республики. В причерноморской полосе, наиболее освоенной под культурную растительность (субтропические, технические, плодовые и декоративные культуры, посевы зерновых и др.) и в ущельях встречаются отдельные массивы широколиственных лесов (граб, грабинник, дуб, каштан и др.) и ольшаников. На мысе Пицунда сохранилась роща реликтовой пицундской сосны. В горах преобладают буковые (местами с самшитом во втором ярусе), на верхней части склонов пихтовые и еловые леса. С 2000 м начинаются субальпийское криволесье, альпийские луга и скально-щебенистая растительность.


- В лесах встречаются медведь, кабан, рысь, благородный олень, косуля; в высокогорьях серна, кавказский тетерев; на низменностях шакал; в реках и озёрах форель, лосось, сазан, судак и другие виды рыб. На территории Абхазии расположены Рицинский, Гумистский, Пицундский заповедники.

Население

- На момент переписи 1989 года в СССР население Абхазии составляло 525 061 человек, из них абхазы — 95 853 человек.
- В результате грузино-абхазского конфликта 1992—1993 годов численность населения Абхазии сократилась почти втрое. Согласно переписи, проведённой в 2003 году, численность населения Абхазии составляет 215 972 человек, однако, по данным грузинских властей, рассматривающих Абхазию как часть Грузии, численность населения Абхазии составила около 179 тысяч в 2003 г. и 178 тысяч в 2005 году.
- Согласно переписи населения Абхазии, проведённой в 2011 году, численность населения составила 240 705 человек. Численность абхазов в Абхазии по этой же переписи достигла 122,1 тыс.чел. или 50 % населения республики. Всего сейчас в Абхазии проживают представители 67 различных народов.
- Подавляющему большинству нынешнего населения Абхазии в период до официального признания Абхазии со стороны России было предоставлено российское гражданство. В качестве оснований для таких решений российские власти ссылались на пункт «б» части 1 статьи 14 Федерального закона «О гражданстве» Российской Федерации, утверждая, что эти жители Абхазии не получили гражданства Грузии и остаются лицами без гражданства. Большинство населения (в том числе большая часть грузинского населения — более 200 тыс. человек) было вынуждено покинуть Абхазию в результате вооружённого конфликта начала 1990-х гг. и этнических чисток, проводившихся обеими сторонами во время и после конфликта. По состоянию на 2008 год, часть беженцев (около 45 тыс.) вернулась на места своего прежнего проживания — в основном, в Гал.



Языки



- Государственный язык Республики Абхазия — абхазский. Русский язык наряду с абхазским признаётся языком государственных и других учреждений. Государство гарантирует всем этническим группам, проживающим в Абхазии, их право на свободное использование родного языка. В период с 1926 по 1938 год абхазская письменность переводилась на латиницу (см. статью латинизация). В 1938 году в абхазском языке был введён алфавит на основе грузинской графики, однако в 1954 году абхазская письменность была переведена на кириллическую основу.

Религия



Новоафонский монастырь в ходе реконструкции 2014 года

- Большинство населения Абхазии составляют христиане. Согласно опросам, распределение конфессий в 2003 году было следующим:
 - 64 % — христиане, как правило, православные;
 - 14 % — мусульмане, как правило, сунниты;
 - 8 % — атеисты (неверующие);
 - 3 % — приверженцы абхазской религии;
 - 3 % — язычники;
 - 2 % — прочие конфессии;
 - 6 % затруднились ответить.

- Согласно исследованиям, проведённым Институтом востоковедения РАН в 1994—1998 годах, по существу большинство абхазов исповедуют свою традиционную религию (абхазский монотеизм), даже если формально считаются христианами или мусульманами. Христиане в Абхазии редко посещают церкви. Мусульмане там едят свинину, пьют вино и не делают обрезания. Редко кто читает Библию или Коран. Все религиозные праздники (христианские, мусульманские и языческие) отмечаются совместно представителями разных религий, которые объединяются за одним общим праздничным столом.

- Абхазы утверждают, что верят в Единого Бога — Творца всего сущего (Анцва), невидимого и вездесущего. Часть учёных-религиоведов это подтверждает. Есть даже гипотеза о том, что абхазская религия — уникальный пример изначального монотеизма, древнейшей религии человечества, реликт, доживший до наших дней.

- В Абхазии сейчас имеются несколько десятков православных храмов, два монастыря, пять действующих языческих святилищ, две действующие мечети, католическая и лютеранская церкви и синагога.

Долгожители



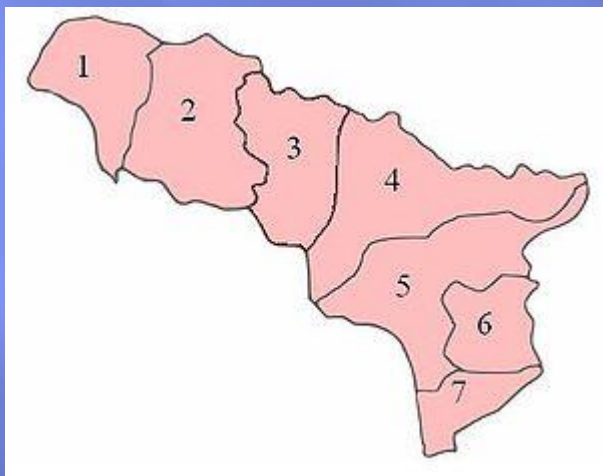
- ▣ Среди всех местностей СССР Абхазия являлась рекордсменом по количеству долгожителей на душу населения. В 1956 году в Абхазской АССР жило 2 144 человека в возрасте 90 лет и старше; из них 270 – старше ста, а 11 – старше 120 лет, при этом настоящий возраст большинства абхазских долгожителей того времени определить было трудно, так как не сохранились точные даты рождения.
- ▣ У абхазов существует поговорка «Злые люди долго не живут».

Государственный строй



- Республика Абхазия согласно своей конституции является суверенным, демократическим, правовым государством, народовластие является основой государственной власти.
- По форме правления Абхазия — смешанная республика. Законодательная власть в Абхазии представлена Народным Собранием — парламентом, состоящим из 35 депутатов, избираемых на 5 лет с помощью равного, всеобщего и прямого избирательного права, посредством тайного голосования.
- Исполнительная власть в Абхазии представлена Президентом Республики Абхазия, который является главой государства. Заместителем президента является вице-президент. Осуществлением исполнительной власти также занят Кабинет министров, который формируется Президентом Республики Абхазия является для него подотчётным органом.
- Судебная власть представлена системой судов во главе с Верховным судом. Надзор за деятельностью судов осуществляет Генеральный прокурор Республики Абхазия и подчинённые прокуроры на местах.

Административное деление



- ▣ Город Сухум — столица республики — имеет статус города республиканского значения, отдельного от одноимённого района.

Международно- правовой статус



- ▣ Абхазия на протяжении всей своей истории оставалась непризнанным государством. В настоящее время республика признаётся четырьмя странами-членами ООН, первое было объявлено в 2008 году со стороны России. Правительством Грузии рассматривается как оккупированная Россией территория Грузии. Ниже приведены государства, которые официально признали суверенитет Республики Абхазия.

Экономика и инфраструктура

- Основой экономики Абхазии в настоящий момент являются розничная торговля и туризм. По данным минэкономики Абхазии, торговля обеспечивает 60 % валового продукта, а туризм даёт треть налоговых поступлений.
- В 2007 году в республику приехали около 400 000 туристов. Бюджет республики в 2007 году сложился без дефицита: 1,43 млрд рублей доходов и 1,42 млрд — расходов. Главные расходы на оборону и милицию (484 млн рублей) и образование (174,8 млн рублей).
- 17 сентября 2009 года возобновлено морское пассажирское сообщение между Абхазией и Россией. До конца 2009 года планировалось выполнить 4 рейса. С августа 2010 года уже на регулярной основе возобновлено морское сообщение между российским городом Туапсе и абхазским городом Гагра.
- В качестве денежной единицы применяется российский рубль, кроме того, 26 сентября 2008 года Национальный Банк Абхазии ввёл в обращение памятные и юбилейные монеты абхазской денежной единицы апсар.



Туризм



- ▣ Туризм — одна из основ всей экономики Абхазии. Развит пляжный туризм, в меньшей степени горный. Подавляющая часть пансионатов, санаториев и домов отдыха остались от СССР. Они находятся в плохом состоянии и нуждаются в капитальном ремонте. Большинство туристов, посещающих Абхазию, являются россиянами. Правительство Абхазии сдерживает цены на туристические услуги, однако санкций против сговора отдельных туристических компаний с местными предпринимателями не предпринимается.

Курорты



- ▣ Авадхара;
- ▣ Гагра;
- ▣ Пицунда;
- ▣ Новый Афон;
- ▣ Очамчыра.
- ▣ Гудаута.

Виноделие



- ▣ Работают мелкие заводы по производству вина (около 30 марок), водки, коньяка, ликёров, открываются дегустационные залы на туристических маршрутах. Винзаводы Сухума, Гудауты и других городов не работают (кроме пришедшей в 2005 году на рынок компании «Вина и воды Абхазии»). В основном, вино производится кустарным способом в домашних условиях. Большая часть абхазских вин на российском рынке произведены из виноматериалов, изготовленных вне территории Абхазии.

Авиатранспорт



- Несмотря на наличие восстановленного аэропорта в Сухуме, регулярные авиаперевозки практически не осуществляются (кроме рейса на Ан-2 в Псху). Причиной является непризнание Абхазии, как независимого государства со стороны стран-участниц ИАТА. Опасение санкций этой организации делает невозможным рейсы российских авиакомпаний. Разрешить подобную ситуацию могло бы создание авиакомпании под эгидой Министерства обороны или МЧС России.

Железнодорожный транспорт



- 28 мая 2012 поезд № 075С Москва-Адлер-Сухум был лишён статуса прицепного и был переведён на круглогодичный режим. 26 мая 2013 поезд был перенумерован в № 305 и были внесены незначительные правки в график. С 2014 года начали ходить еще 2 регулярных поезда: Воронеж - Сухум № 579 и Санкт-Петербург - Сухум № 479.

Банковская сфера



- Национальный банк Абхазии (Банк Абхазии) — центральный банк Республики Абхазия. Национальный банк Абхазии является органом надзора за банками и иными кредитными организациями, обладающими лицензиями Национального банка Абхазии. Правовой статус и функции Национального банка Абхазии определены Законом Республики Абхазия.

Сотовая связь



- Сотовая связь стандарта GSM доступна в большинстве населённых пунктов Абхазии. С 2003 по 2007 г. единственным сотовым оператором на территории республики была сотовая компания ЗАО «Аквафон-GSM», по ряду источников, аффилированная с российским «МегаФоном». С 2007 г. начал работу сотовый оператор «А-Мобайл» (совместное предприятие правительства и группы абхазских инвесторов). На территории от российской границы до Гагры также возможен приём сигнала российских операторов МТС, Билайн и «МегаФон». Туристические SIM-карты в сетях Абхазии не работают

Вооружённые силы Абхазии



- Сухопутные войска организационно подразделяются на три военных округа: Центральный (Сухум), Восточный (Очамчира) и Западный (Пицунда). Для оперативной мобилизации в случае необходимости из резервистов могут быть сформированы резервные бригады.
- Численность личного состава армии — 2100 — 2200 человек (при численности населения Абхазии 242 тыс. человек)[2].
- В составе ВС Абхазии имеется 3 мотострелковых бригады (в каждой 3-4 мотострелковых батальона и один танковый батальон), а также отдельные подразделения: артиллерийский полк, инженерный батальон, горнострелковый батальон, разведывательный батальон; отдельные группы специального назначения. Как отдельные роды войск имеется военная авиация и военно-морские силы.

Абхазско-грузинская граница

- Абхазско-грузинская граница — граница между Абхазией и территорией, контролируемой Грузией. Согласно законодательству Абхазии является государственной (между государствами Абхазия и Грузия), согласно законодательству Грузии — административной (между Автономной республикой Абхазия и краем Самегрело и Земо-Сванети).

- Граница обустроивается пограничными подразделениями Абхазии. Пограничные подразделения находятся в городе Ткуарчал, селах Лекухона, Папынрхуа, Пахулан, Дихазурга, Пичора, Отобая Вторая, Таглан, Чубурхиндж, Набакеви, Мачара.

Застава в Пичоре имеет радиолокационное оборудование, которое позволяет фиксировать передвижение морских судов в прибрежной акватории Чёрного моря.

В 2008 году было принято решение о начале патрулирования границы по реке Ингур силами абхазских пограничников.

- Россия создала с Абхазией и Южной Осетией Пограничные управления для совместных действий по охране госграниц двух кавказских республик. Об этом говорится в соответствующих соглашениях, подписанных 30 апреля 2009 года президентами трёх стран.



Остатки железнодорожного моста через р.Ингур

Музыка



- Абхазская народная музыка многоголосна. Музыкальный строй абхазских песен (культовых, охотничьих, трудовых) свидетельствует об их древнем происхождении.
- Национальные музыкальные инструменты: аюмаа (угловая арфа), ахымаа (инструмент типа цитры), апхерца (2-х струнный смычковый инструмент), ачарпын (род флейты).
- Собираанием и записью абхазского музыкального фольклора занимались А. М. Баланчивадзе, Г. З. Чхиквадзе, В. В. Ахобадзе, Д. Н. Шведов, Ш. М. Мшвелидзе, И. Е. Кортуга, А. Позднеев, Н. Чанба и др.
- На основе абхазского фольклора создан ряд музыкальных произведений: опера «Изгнанники» Д. Н. Шведов, «Мзия» Баланчивадзе (поставлена в 1949 году в Тбилисском театре оперы и балета).

Театр

- Источники театральной культуры Абхазии в народных играх, обрядах и устном народном творчестве.

- В 1921 году, после установления в Абхазии Советской власти, начала работать театральная труппа. В 1930 году в Сухуме был открыт Абхазский драматический театр. В 1967 году театру было присвоено имя С. Чанба.



- Широкой известностью пользуется танцевальная культура Абхазии: с 1940-х годов действует Государственный ансамбль народной песни и танца Абхазии, художественным руководителем которого многие годы был Фазылбей Куруа.

Архитектура



- Ацангуара — древние сооружения из небольших необработанных камней в виде оград, приблизительно датируемые VI—X веками.

Государственные праздники



- Праздничные нерабочие дни:
 - 1 – 2 января – Новый год;
 - 7 января – Рождество Христово;
 - 14 января – Ажьырныхуа – Хечхуама (День сотворения мира, обновления);
 - 8 марта – Международный женский день;
 - 1 мая – Праздник труда;
 - 9 мая – День Победы;
 - 30 сентября – День освобождения Республики Абхазия (годовщина победы в 1993 году в грузино-абхазской войне);
 - 26 ноября – День Конституции Республики Абхазия;
 - Курбанныхуа (Курбан-Байрам).

- Праздничные рабочие дни:
 - 23 июля – День Флага Республики Абхазия;
 - 26 августа – День признания независимости Республики Абхазия;
 - 11 октября – День Вооружённых Сил Республики Абхазия.


- Памятные рабочие дни:
 - 21 мая – День памяти жертв Кавказской войны и насильственного выселения горских народов Кавказа;
 - 23 мая – День Святого Апостола Симона Канонита;
 - 14 августа – День памяти защитников Отечества.

Телевидение

- В Абхазии осуществляют вещание 7 российских каналов, а также АГТРК, Абаза ТВ, Канал-8. Общедоступные телеканалы являются обязательными для распространения на всей территории Республики Абхазия и бесплатными для потребителей. Эфирная наземная трансляция общедоступных обязательных телеканалов на всей территории Абхазии осуществляется совместным абхазо-российским предприятием «Экран».



Образование



- После войны 1992 – 1993 годов Абхазия перешла на российские стандарты образования.
- Из 169 общеобразовательных школ Абхазии 149 – средних, 15 – неполных средних и 5 – начальных. В республике 129 сельских школ и 40 городских, где работают 3 506 преподавателей. По данным министерства образования, в Абхазии насчитывается 25 840 учащихся. В республике работают 63 – абхазские, 51 – русская, 39 – армянских, 17 – абхазо-русских и одна русско-армянская школы. В Гальском районе – 12 школ, десять из которых – сельские. Помимо школ, в республике работают 23 дошкольных учреждения, где воспитываются 2 294 детей. В республике функционируют Сухумский лицей-интернат, Калдахуарский и Тамьшский интернаты, Гагрский «Башаран-колледж». В Сухуме функционируют две общеобразовательные частные школы – «Альфа» и «Свет».
- В системе министерства образования Абхазии пять средних специальных учебных заведений: Гагрский гуманитарно-промышленный техникум им. Б. Г. Кехирипа, Сухумский филиал Московского гуманитарно-экологического колледжа, Государственный Сухумский колледж, Абхазский многоотраслевой колледж и Гальский гуманитарный колледж.
- В Абхазии два высших учебных заведения – Абхазский государственный университет и Сухумский открытый институт. В 2010 году студентами Абхазского государственного университета стали 530 абитуриентов, а в Сухумский открытый институт поступили 140 человек.

Абхазский государственный университет (АГУ)



- АГУ расположен в г. Сухум, ул. Университетская, 1 и начинает свою историю в первой половине XX века.
- Постановлением Наркомпроса Абхазии 4 февраля 1932 года основан Агропедагогический институт. В 1933 году он был преобразован в Сухумский государственный педагогический институт им. А. М. Горького. В 1979 г. согласно приказу Министерства высшего и среднего специального образования Грузинской ССР от 13 февраля 1979 г. и в соответствии с постановлением ЦК КПСС и Совета Министров СССР от 1 июня 1978 г. реорганизован в Абхазский государственный университет.
- АГУ осуществляет свою деятельность на основании постановления Кабинета министров Республики Абхазия № 62 от 15 марта 1997 г. об утверждении Устава и является учебным, научным и культурным центром Республики Абхазия.
- На очной и заочной формах обучения университета обучается около 3000 студентов.
- Среди профессорского преподавательского состава (всего 397 человек).

Спасибо за внимание!

